


RD
F-0321
2002

REPUBLICA DOMINICANA

**INFORME DE LOS TRABAJOS ARQUEOLOGICOS
REALIZADOS EN EL SOLAR #112 DE LA CALLE
GRAL. CABRAL, CIUDAD COLONIAL**



Vista de la pared de bloques de hormigón que cierra el solar. Tras la pared se aprecia el paramento blancuzco perteneciente al inmueble que existió en el solar. Al fondo a la derecha los restos en piedra del fuerte de San Antón.

Elaborado por:

Santiago Duval

Lic. En Arqueología, MsC

Santo Domingo

Junio 2002

INDICE

1.- INTRODUCCION

2.- GENERALIDADES.

2.1.- Ubicación.

2.2.- Características.

2.3.- Metodología.

2.3.1.- Nivel de Referencia.

2.3.2.- Estratigrafía.

2.4.- Antecedentes.

2.4.1.- Históricos.

2.4.2.- Arqueológicos.

3.- INICIOS.

4.- CONSIDERACIONES FINALES.

5.- RECOMENDACIONES.

6.- BIBLIOGRAFIA.

ANEXOS

1.- INTRODUCCION

Cada caso en las labores arqueológicas tiene una serie de problemáticas a la cuales se debe abordar conforme a las particularidades que la misma presenta, como el hecho que nos ocupa, y presentamos en estas páginas.

Entendiendo la necesidad particular de este proyecto, el mismo se basó en la ejecución de un programa arqueológico de tipo puntual, con el propósito de obtener las informaciones necesarias de forma precisa, sin la puesta en marcha de un riguroso sistema de preparación del terreno, pero con un abordamiento sistemático que nos permitió el entendimiento del desarrollo del inmueble en la trama urbana del sector.

Los trabajos se desarrollaron en el solar localizado en la calle Gral. Cabral número 112, del sector de San Antón en la Ciudad Colonial de Santo Domingo, que fue ocupado desde el principio del siglo XX, hasta el año de 1998 (cuando fue destruido por el huracán George) por un inmueble construido en madera con cubierta de zinc.

2.- GENERALIDADES.

2.1.- Ubicación.

El inmueble trabajado está ubicado en la calle Gral. Cabral #112, en el solar No. 5, correspondiente a la manzana No. 236, del Distrito Catastral No. 1, en el sector de San Antón en la Ciudad Colonial.

2.2.- Características.

Es un solar en forma de rectángulo irregular de 9.20 x 23.65 mts. de ancho, en el cual existió, hasta el paso del huracán George en 1998, una vivienda construida en madera



Detalle de las características del patio, y muestra del proceso de excavación en la cual se muestran algunas de las unidades de trabajo arqueológico ejecutadas en el mismo. En la parte superior central los cuadros en blanco marcados con flechas, representan otras unidades de trabajo realizadas. Además es notorio el emplazamiento en el centro del patio del cajón elaborado para el pozo, y en el extremo superior izquierdo se aprecian las instalaciones de las letrinas.

y cubierta de zinc, y empleando como muro de apoyo y cerramiento oeste la pared oriental del inmueble contiguo marcado con el número 114 de la calle Gral. Cabral.

Las áreas correspondientes a la sala y las habitaciones fueron dotadas de un pavimento de mosaicos de hormigón decorado con motivos geométricos y fitomorfos,

mientras que lo que debió ser terraza y área de servicio (cocina) fue dotada de un piso de cemento pulido.

Fueron estos pavimentos los que nos permitieron establecer las dimensiones de la planta del inmueble, al tiempo que apreciábamos la configuración de la vivienda, distribuida de la siguiente forma:

- | | |
|--|-----------------------|
| • Área de habitaciones, sala y comedor | 7.08 mts. x 8.43 mts. |
| • Terraza | 3.70 mts. x 4.60 mts. |
| • Cocina | 2.63 mts. x 7.80 mts. |

En el centro del patio, al pie de la vivienda, se encuentra un pozo artesiano preparado con loza y cajón de cemento en forma cuadrada de 0.90 mts. x 0.90 mts. , y en el rincón sudeste se establecieron las áreas para las letrinas con plataforma construida en hormigón.

2.3.- Metodología.

Para la puesta en marcha de este proceso de trabajo arqueológico no partimos la actividad de un riguroso sistema de cuadrícula; antes, debido a que la intervención se basaría en un esquema arqueológico de tipo puntual, se procedió a la puesta en práctica de un sistema de excavación tipo sondeos con unidades de trabajo ubicadas de forma arbitraria en lugares preestablecidos para lograr un mayor alcance en la recopilación de la información arqueológica, elaborando siete unidades o sondeos, que por su ubicación en el terreno, nos permitieron una aproximación al entendimiento del solar.

2.3.1.- Nivel de Referencia.

A fin de lograr un mayor control altimétrico de todos los hallazgos, y poder llevar a cabo la relación temporal de los mismos, se procedió a la colocación de un nivel de hilo, ubicado en la jamba este de la puerta existente en el muro de cierre del solar.

2.3.2.- Estratigrafía.

Las deposiciones estratificadas trabajadas en el solar no presentaron variaciones significativas que motivaran su registro gráfico. Estos depósitos se pueden definir claramente, y en ellos existe un estrato conteniendo material de relleno con restos arqueológicos procedentes del siglo XVIII, a pesar de que este estrato fue colocado a principios de siglo XX, cuando se proyectó la construcción de la vivienda.

2.4.- Antecedentes.

2.4.1.- Históricos.¹

El surgimiento del barrio de San Antón tiene su origen en los inicios mismos de la ciudad planificada y fundada por el Gobernador Nicolás de Ovando, cuando un grupo de gente "común" constituida por canteros, carreteros, peones, gente de oficio y mulatos, indios y negros ocupan este promontorio rocoso ubicado al norte del monasterio de San Francisco, y en él construyen sus bohíos cercanos a su sitio de trabajo, formando lo que se conoció como el barrio de los canteros.

Es por ello, que muchos han llegado a definir a San Antón como uno de los primeros arrabales del Nuevo Mundo, poblado a partir del 1528, luego que los frailes franciscanos ocuparan el promontorio donde se encuentran las ruinas de su monasterio.

¹ Los antecedentes históricos empleados en este documento fueron transliterados por el Lic. Francisco Coste, sin referencias documentales y presentadas en su "Informe de Prospección arqueológica Realizada en el Barrio de San Antón" en 1989.

Con la construcción de la Ermita de San Antón, cuyo nombre hace referencia al culto de San Antonio Abad, o San Antón (ermitaño de Tebaida) y del cual la comunidad toma su nombre, el barrio quedó establecido definitivamente.

Al construirse a finales del siglo XVII las fortificaciones del lado norte de la ciudad de Santo Domingo, el barrio quedó delimitado por el lienzo de la muralla y protegido por el fuerte de San Antón, construido a pocos metros de la Ermita.

Durante el siglo XIX son construidas algunas viviendas en el sector, y el desarrollo del mismo va en aumento. Pero no es sino a partir del siglo XX cuando el barrio de San Antón va adquiriendo un aspecto un poco diferente, cuando se van introduciendo edificaciones de blocks y concreto, y también de madera y zinc, como es el caso del inmueble que ocupó el solar arqueológicamente estudiado.

2.4.2.- Arqueológicos.

El solar estudiado nunca se había sometido al estudio arqueológico, por lo que no existen referencias arqueológicas relacionadas con este espacio urbano, a pesar de su cercanía con el fuerte y la ermita de San Antón, en los cuales se llevaron a cabo importantes trabajos arqueológicos ejecutados por el Lic. Francisco Coste, pero que son ajenos a este caso particular, a pesar de que arrojan datos relacionados con el sector donde se encuentra el inmueble trabajado.

3.- Inicios.



Los trabajos de excavación se iniciaron en la porción occidental del solar, a una distancia de 5.57 mts. del muro de cierre frontal buscando entender el comportamiento del terreno ubicado en una zona inclinada.

Como fruto de esta labor se puede definir la identificación o

establecimiento del nivel del suelo natural ubicado a una escasa profundidad de 37 cms. por debajo del nivel de piso actual en la vivienda.

En ambos gráficos empleados es notorio el escaso espesor de los depósitos estratificados




Identificado el espesor de los depósitos estratificados en este sector, y para dar seguimiento a la definición del terreno natural y poder determinar el grosor del

relleno empleado para estabilizar el nivel del solar, procedimos a excavar en el lado Este del espacio sujeto al estudio.

La realización de los sondeos o unidades de trabajo 3, 4 y 5, nos permitió entender el sistema empleado para lograr la estabilización del terreno.

Para estos fines, los constructores de la vivienda desarrollaron un muro de contención construido con hormigón en el extremo Este del inmueble a erigir, buscando posteriormente material de relleno, extraído tal vez, de los restos de la Ermita, o el fuerte de San Antón, o quizás de algún inmueble cercano a este. De esa forma se acumularon rellenos que alcanzan un espesor máximo distribuido de la siguiente manera en cada uno de los sondeos antes mencionados.




Características de los depósitos estratificados del relleno en las unidades o sondeos 3, 4, y 5. En la foto de la izquierda se aprecian los restos de construcción empleados como parte del relleno

SONDEOS²	ESPESOR RELLENO
Sondeo 3	75 cms.
Sondeo 4	57 cms.
Sondeo 5	50 cms.

Todo el material arqueológico acumulado en estos depósitos, se encuentra muy mezclado, presentando restos de artefactos con fechamientos que van desde el siglo XVI hasta el XX, lo que es un claro indicio de que dicho relleno fue colocado en el solar a principios del siglo XX.

² Colocamos en este cuadro estos sondeos porque en ellos es donde se localizó el mayor espesor del relleno aplicado al solar.



Detalles del relleno en los sondeos 6 y 7 llevados a cabo hacia la parte central y posterior del patio. En estas unidades se aprecia la escasa profundidad de los depósitos acumulados en este sector, como muestra de lo reciente que fue el uso de este espacio como vivienda.

4.- CONSIDERACIONES FINALES.

Los exiguos datos materiales obtenidos durante el proceso de trabajo son un claro testimonio de que la ocupación del solar, corresponde a un establecimiento tardío, las cuales son evidentes en la periodización de los restos arqueológicos localizados en los estratos no adulterados, los que pueden fecharse hacia principios del siglo XX, cuando el barrio de San Antón va adquiriendo un aspecto un poco diferente, y se van introduciendo edificaciones de blocks y concreto, y también de madera y zinc.

Tal es el caso del inmueble que ocupaba el solar estudiado, construido en madera con techo de zinc, a principios del siglo XX, el cual fue sometido a dos mejoras o transformaciones como fueron la ampliación del inmueble por medio de un martillo en la porción occidental del terreno, y el cambio del pavimento en las áreas “más importantes” de la vivienda, expresadas las mismas en la sala y las habitaciones.

Otras mejoras o intervenciones menores realizadas en el inmueble, corresponden a la transformación de las áreas sanitarias, en la cual se dotó a la letrina de estructuras externas con bases en hormigón, así como la realización de un brocal o cajón de forma cuadrada para el pozo del lugar, construido en hormigón.

Este breve lapso de tiempo de uso para establecimiento como morada en este solar, es lo que evitó que se realizara en el mismo una deposición estratigráfica considerable; además, que los años en los cuales se desarrolló la vida en este inmueble, corresponden al recién pasado siglo XX, en el cual ya habían servicios de recogida y deposición final de la basura fuera de las viviendas, por lo que no se registró un cúmulo de restos materiales en el mismo.

5.- RECOMENDACIONES.

La recomendación surgida en base al estudio arqueológico de este solar marcado con el número 112 de la calle Gral. Cabral, del sector de San Antón en esta Ciudad Colonial, consiste en la no objeción al proyecto de vivienda unifamiliar a desarrollarse en el mismo, debido a que las informaciones arqueológicas extraídas de los restos materiales liberados, son muy exiguas, y no se localizó elemento estructural que amerite la salvaguarda del mismo.

6.- BIBLIOGRAFIA.

Coste, Francisco.

“Informe de Prospección arqueológica Realizada en el Barrio de San Antón” 1989.

