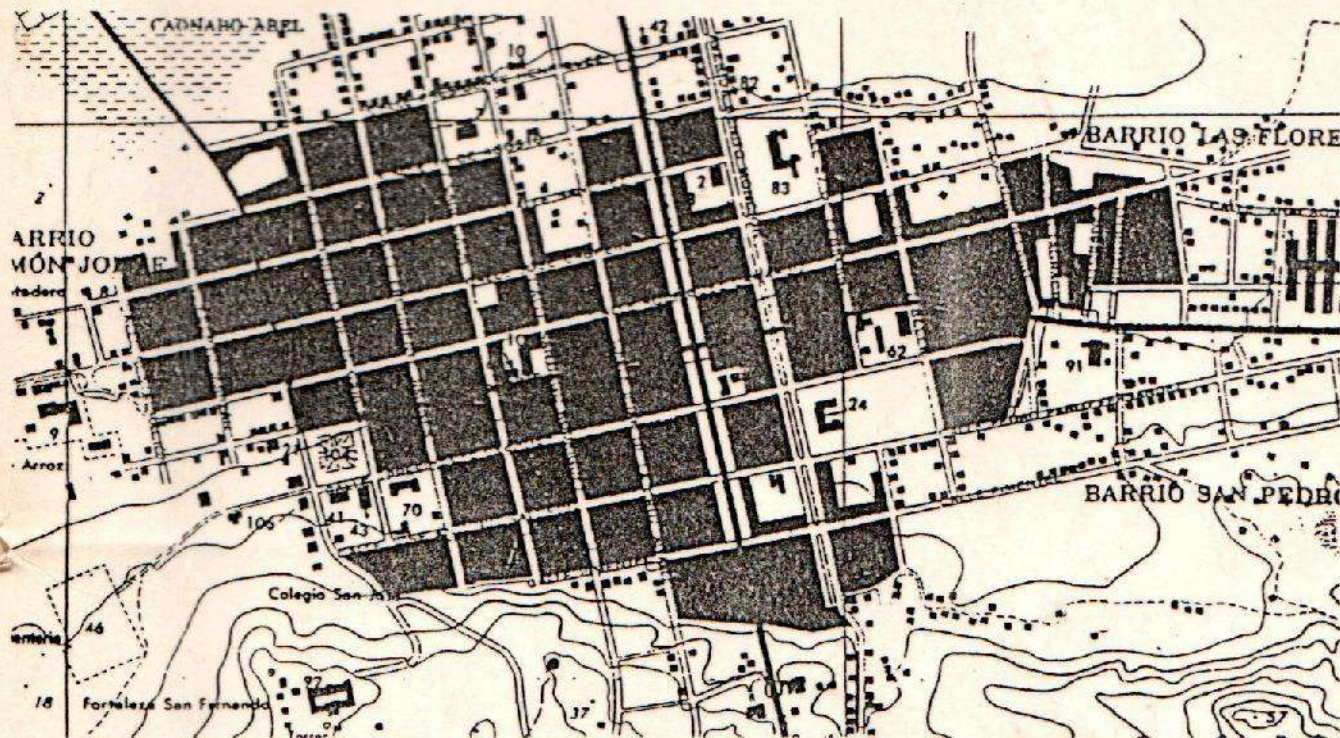


PLAN DE CONTINGENCIA PARA EL CENTRO HISTORICO
DE LA CIUDAD DE MONTECRISTI, REP. DOM.

TOMO I

REGLAMENTO



OFICINA DE PATRIMONIO CULTURAL

REALIZADO POR:
ARQ. LIGIA CALERO CHAVIER
ASESORADO POR:
ARQ. MANUEL SALVADOR GAUTIER

SEPTIEMBRE DE 1991



RD
711.409
P699p
1991
2r

PLAN DE CONTINGENCIA DE LA CIUDAD DE MONTECRISTI, REP. DOM.	1
Introducción	1
Ambito Histórico y Evolución Urbanística	1
Ambito Histórico	1
Evolución Urbanística	2
Casa vernácula urbana simple	2
Casa vernácula urbana con galería	3
Casa vernácula urbana con buharda	3
Casa vernácula urbana con balconcillo o buharda ampliada	3
Casa vernácula urbana con elementos neoclásicos	3
Casa vernácula urbana con elementos victorianos	4
Casa vernácula urbana de dos pisos	4
Casa vernácula urbana de tres pisos	4
Casa vernácula rural	4
Casa estilo bungalow	5
Casa estilo pradera	5
Casa estilo neoclásico	5
Casa estilo victoriano	5
Casa estilo moderno	6
Casa estilos combinados	6
Disposiciones Legales que inciden en el Municipio de Montecristi	6
Ley No. 241 de fecha 30 de Noviembre, 1984	6
Decreto No. 1315 de fecha 11 de Agosto, 1983	7
Decreto No. 156 de fecha 26 (sin mes), 1986	7
Decreto No. 301 de fecha 11 de Junio, 1987	7
Decreto No. 403 de fecha 2 de Agosto, 1987	7
Delimitación de la Zona Histórica:	7
Decreto No. 403 de fecha 2 Agosto, 1987	8
Plano con la delimitación	9
Normas de Actuación sobre la Estructura Urbana:	10
Hito	11
Trazado Urbano	11
Uso de Suelo	11
Retiros	11
Espacios Libres	12
Continuidad de Fachadas	12
Porciento (%) de Ocupación	13
Índice de Construcción	13

Crecimiento Físico	13
Altura de las Edificaciones	14
Normas de Actuación sobre los Inmuebles:	14
Valor Histórico, Arquitectónico, Ambiental y Categorización	14
Número de Pisos Permitidos	16
De los Anexos	17
De los Anexos Horizontales	17
De los Anexos Verticales	17
Perfil de los Techos	17
Del Coronamiento de las Fachadas	18
Tratamiento de Superficie:	18
De las Fachadas	18
Del Límite y Proporción de los Huecos y Llenos	19
De las Puertas y Ventanas	20
De los Balcones, Balconcetes y Galerías	21
De las Bohardillas	21
De los Ornamentos	21
De la Textura	22
Del Color	22
Creación de la Oficina Regional de Patrimonio Cultural en...	23
Procedimiento de Aprobación de Proyectos:	23
De la Aprobación	23
De los Planos	23
De la Apelación	25
Definiciones	25
Hito	25
Trazado Urbano	25
Uso de Suelo	25
Retiros	26
Porcentaje (%) de Ocupación	26
Índice de Construcción	26
Valor Histórico	26
Valor Arquitectónico	26
Valor Ambiental	26
Restauración	27
Consolidación	27
Liberación	27
Reconstrucción	27



Integración	27
Demolición Parcial	28
Demolición Total	28
Remodelación Integral	28
Remodelación Exterior	28
Crecimiento en Altura	28
Nueva Construcción	29
Preservación Total	29
Categorías	29
Categoría Monumental	29
Categoría No. 1	29
Categoría No. 2	29
Categoría No. 3	30
Categoría No. 4	30
Intervención Mayor	30
Intervención Menor	30
Notas	30
Planos	31
Anexos	31



PLAN DE CONTINGENCIA DE LA CIUDAD DE MONTECRISTI, REP. DOM.

1. Introduccion

Este documento tiene entre sus objetivos básicos proveer a las intituciones municipales y gubernamentales asi como a los técnicos del sector privado en general de un instrumento técnico que pueda ayudar a garantizar la conservación de importantes muestras de arquitectura existentes en la ciudad de Montecristi.

El documento consta de dos partes : una es el Reglamento bajo el cuál se registrarán las intervenciones a realizar y la otra parte es un Inventario Fotográfico de Inmuebles.

2. Ambito Histórico y Evolución Urbanistica

2.1. Ambito Histórico

La primera fundación de Montecristi, según el historiador Américo Lugo, fue durante el gobierno de Frey Nicolás de Ovando, entre 1502 y 1509 pero se cree que la versión mas correcta data de 1533 cuando se asientan labradores de las Islas Canarias, contratados por el gobierno para fundar a Montecristi.

En 1606, en el período conocido como "Las Desvastaciones de Osorio", la villa de Montecristi fue despoblada y sus nativos junto con los de Puerto Plata fueron obligados a establecerse en el hoy poblado de Monte Plata. Esta medida vino aumentar la miseria en toda la isla porque al despoblar la parte norte, el comercio se hizo casi nulo solo los que criaban ganado encontraron grandes extensiones de terreno disponible, al igual que los que se dedicaban a la agricultura.

Durante el gobierno de don Francisco Rubio y Peñaranda en el 1756 se envian a Montecristi varias familias canarias y se consigue que la ciudad sea puerto libre para el comercio, por haberlo declarado el rey puerto neutral por diez (10) años. Todos los barcos corsarios que necesitaban abastecerse o vender mercancías iban al puerto de Montecristi.

Montecristi es sinónimo de la independencía de Cuba, ya que el

procer José Martí y el General Máximo Gómez definieron aquí el destino político del hermano pueblo antillano.

El General Restaurador Benito Monción fue su primer gobernador, ya construida la provincia de Montecristi. Es allí donde existió el primer acueducto de país, así como el primer teléfono urbano y desde donde partió el primer ferrocarril (1873); el reloj público, aún a la vista de todos los transeúntes, fue el primero de su género instalado en el país.

En su actual cementerio reposan los restos de los restauradores José Cabrera, Juan de la Cruz Álvarez, Federico de Jesús García y Humberto Marzán; así como de los políticos Desiderio Arias, Andrés Navarro y Octaviano Augusto Rodríguez. *1

2.2. Evolución Urbanística

La ciudad de Montecristi a través del tiempo recibió diferentes influencias arquitectónicas foráneas provenientes de Europa especialmente de España, Inglaterra, Francia y Holanda, así como de Estados Unidos y las colonias europeas de la Antillas Menores.

En algunos casos las casas con estilos como el Victoriano, se traen desde Europa manteniendo sus características originales. En otras se adoptan estilos Neoclásicos, especialmente en las fachadas de las casas y otras simplemente se copian con variantes, como sucede con el Bungalow y el Pradera.

El libro "Ensayo Histórico y Arquitectónico de la Ciudad de Montecristi" del Ing. Ortega hace la siguiente clasificación arquitectónica:

2.2.1. Casa vernácula urbana simple

Ficha:

Es indudable que éste estilo surgió de las formas constructivas

indígenas rectangulares con material deleznable, madera y yerba, con techo a dos aguas, llamado bohío, combinado con la arquitectura española. Lo encontramos indetificado en toda la ciudad y en las viviendas campesinas.

2.2.2. Casa vernácula urbana con galería

Ficha:

Este estilo es similar al anterior, pero con la diferencia de que en el área rectangular de la planta incluye una media o corrida galería en la fachada.

2.2.3. Casa vernácula urbana con buharda

Ficha: M-91-143

Este estilo abarca todas las edificaciones vernáculas urbanas simples con galería o sin ella, de una planta y que sobre techo de dos aguas o más tengan ventanas que se levanten por encima de éste llamadas buhardas y que sirven para iluminar el interior o para salir a los tejados.

2.2.4. Casa vernácula urbana con balconcillo o buharda ampliada

Ficha: M-91-017

Podemos decir que este estilo es una variante de la anterior, con la diferencia de que las buhardas se amplían y que no solo sirven para dejar pasar la luz o salir a los tejados, sino que se utiliza este balconcillo como lugar de estar y la buharda en sí puede aprovecharse para desahogo de la casa.

2.2.5. Casa vernácula urbana con elementos neoclásicos

Ficha: M-91-165

Corresponde a la edificaciones de estilo vernáculo urbano, o

simple o con galería de uno o más pisos en la cuál podemos encontrar algún detalle de estilo neoclásico.

2.2.6. Casa vernácula urbana con elementos victorianos

Ficha: M-91-185

Entran en este grupo todas las edificaciones vernáculas urbanas, simples o con galería, de uno o más pisos, con detalles que denoten la influencia victoriana.

2.2.7. Casa vernácula urbana de dos pisos

Ficha: M-91-099

Entran en esta clasificación todas las casas vernáculas de dos pisos, hechas en madera, con techo de zinc, de una o más aguas.

2.2.8. Casa vernácula urbana de tres pisos

Ficha:

Corresponden éstas a la misma clasificación que la anterior, pero con tres pisos.

2.2.9. Casa vernácula rural

Ficha:

Este estilo abarca todas las edificaciones vernáculas simples, ubicadas fuera de la zona urbana y pueden ser de diferentes materiales como: paredes, techo de pajón y piso de tierra; paredes, techo de yagua y piso de tierra; paredes de tabla de palma, techo de yagua de palma y piso de tierra; etc.

2.2.10. Casa estilo bungalow

Ficha:

Este estilo viene del oeste norteamericano y su nombre es hindú, y podemos decir que en lo fundamental salió del estilo victoriano, adaptándose a las necesidades nacionales o regionales. Principalmente están formadas por cuerpos proyectados con galerías y dos entradas principales, una al centro y otra en el lateral de la casa; muy raras veces se encuentra este estilo en casas de más de un piso.

2.2.11. Casa estilo pradera

Ficha:

Este estilo inventado por el arquitecto Frank L. Wright, influenciado por el estilo bungalow, comprende casas solamente de un piso, diseñadas para armonizar con las llanuras del oeste norteamericano; grandes galerías y vuelos son característicos de este estilo.

2.2.12. Casa estilo neoclásico

Ficha: M-91-011

La influencia de las escuelas de bellas artes en Europa en siglo XVIII y la admiración del pueblo por el arte griego, hace que surja este estilo neoclásico con influencia griega o romana.

2.2.13. Casa estilo victoriano

Ficha:

Este estilo se origina y desarrolla en Inglaterra y Francia coincidiendo con el inicio de nuestra República en el año 1844; fue inspiración de los arquitectos ingleses y franceses, buscando crear un estilo que se saliera de las formas clásicas. Querían crear algo propio, que se adaptara mejor a las

necesidades económicas, artísticas y ambientales del período del 1837 al 1901.

Las edificaciones victorianas que estudiamos en la ciudad de Montecristi, se pueden ubicar en la fase del victoriano tardío, 1850-1900.

2.2.14. Casa estilo moderno

Ficha: M-91-005

Son características de este estilo las grandes superficies planas y volúmenes con ventanas panorámicas, con gran belleza y funcionalidad, diseñadas por los movimientos internacionales de principios y mediados de siglo.

2.2.15. Casa estilos combinados

Ficha: M-91-187

Como su nombre lo indica, existen en Montecristi casas que es imposible decir que pertenecen algún estilo determinado, pues presentan características de varios estilos, ya sea producto de modificaciones realizadas posteriormente o que originalmente fueron construidas con esta combinación de estilos.

3. Disposiciones Legales que inciden en el Municipio de Montecristi

3.1. Ley No. 241 de fecha 30 de Noviembre, 1984

Establece la "Zona Turísticas de la Provincia de Montecristi" el perímetro comprendido entre la costa del atlántico, la sección de Carbonera, la frontera con Haití marcada por el cauce del río Masacre y la sección de Hatillo Palma (incluida). Esta misma disposición legal declara "Monumento Histórico" la casa de Montecristi donde fuera firmado el manifiesto de Máximo Gómez y José Martí. La Oficina de Patrimonio Cultural quedó designada en la misma ley de tomar las disposiciones pertinentes a los fines de la presente.



3.2. Decreto No. 1315 de fecha 11 de Agosto, 1983

Establece como "Parque Nacional Montecristi", el area de los manglares de la bahía de Manzanillo, el Morro con los caños, manglares adyacentes y los siete cayos hermanos como parte de la zona marina que los rodea.

3.3. Decreto No. 156 de fecha 26 (sin mes), 1986

Establece los limites del "Parque Nacional de Montecristi", un área de unos 550 km. 2, aproximadamente entre mar y tierra de la provincia.

La Dirección Nacional de Parques quedó encargada de la administración de este parque y del fiel cumplimiento del referido decreto.

3.4. Decreto No. 301 de fecha 11 de Junio, 1987

Crea la "Comisión de Protección y Rescate del Patrimonio Histórico Cultural Arqueológico y Natural de la Provincia de Montecristi", debiendo funcionar bajo la dirección y cooperación de la Oficina de Patrimonio Cultural, la Dirección Nacional Forestal, la Dirección Nacional de Parques, el Museo de Historia Natural, el Museo del Hombre Dominicano y el Departamento de Vida Silvestre de la SEA.

3.5. Decreto No. 403 de fecha 2 de Agosto, 1987

Establece que todo proyecto de construcción, remodelación o demolición, dentro del área formada por el perímetro descrito en el punto No. 4.1 deberá ser aprobado por la Oficina de Patrimonio Cultural antes de ser sometido al Ayuntamiento de dicha ciudad y a la Secretaría de Estado de Obras Públicas y Comunicaciones.

4. Delimitación de la Zona Histórica:

4.1. Decreto No. 403 de fecha 2 Agosto, 1987

NUMERO: 403-87

CONSIDERANDO que el Gobierno Nacional está interesado en la Conservación del Patrimonio Cultural de la Nación, para lo cual creó mediante Decreto No.1397, de fecha 15 de junio de 1967, la Oficina de Patrimonio Cultural y promulgó la Ley No.318, de fecha 14 de junio de 1968;

CONSIDERANDO el gran valor Histórico, Artístico, Arquitectónico y Arqueológico, de un sector de la ciudad de Montecristi;

CONSIDERANDO la urgencia que hay de contar con instrumentos legales que permitan proteger Conjuntos Arquitectónicos Republicanos, que forman parte importante de nuestra historia y cultura;

VISTO el Decreto No.301-87, que crea una Comisión de Protección y Rescate del Patrimonio Histórico, Cultural, Arqueológico y Natural de la Provincia de Montecristi;

En ejercicio de las atribuciones que me confiere el artículo 55 de la Constitución de la República, dicto el siguiente

D E C R E T O :

Artículo 1.- Todo proyecto de construcción, remodelación o demolición, dentro del área formada por el siguiente perímetro de la ciudad de Montecristi, deberá ser aprobado por la Oficina de Patrimonio Cultural antes de su sometimiento al Ayuntamiento de dicha Ciudad y a la Secretaría de Estado de Obras Públicas y Comunicaciones:
Partiendo de la calle Sánchez esquina Benito Monción hacia el oeste acera sur hasta llegar a la esquina Santiago Rodríguez; doblando hacia el norte acera oeste de la calle Santiago Rodríguez; doblando hacia el oeste por el lindero norte de las casas ubicadas en la acera norte de la calle 16 de Agosto; doblando en la calle Federico García hacia el sur acera este hasta llegar a la esquina de la calle Rodríguez Camargo para doblar hacia el oeste acera sur hasta el lindero oeste de las casas que dan a la acera oeste de la calle H. Marzan; doblando hacia el este por la calle Presidente Vásquez acera norte hasta la H. Marzan doblando hacia el sur acera este hasta la calle Salcedo; doblando luego al este acera norte hasta llegar a la esquina Colón; doblando al sur acera este hasta la Avenida Pimentel para doblar luego al este acera norte hasta llegar al lindero este de las casas de la acera este de la calle Benito Monción hasta llegar a la calle Rodríguez Camargo para doblar

.../

2/

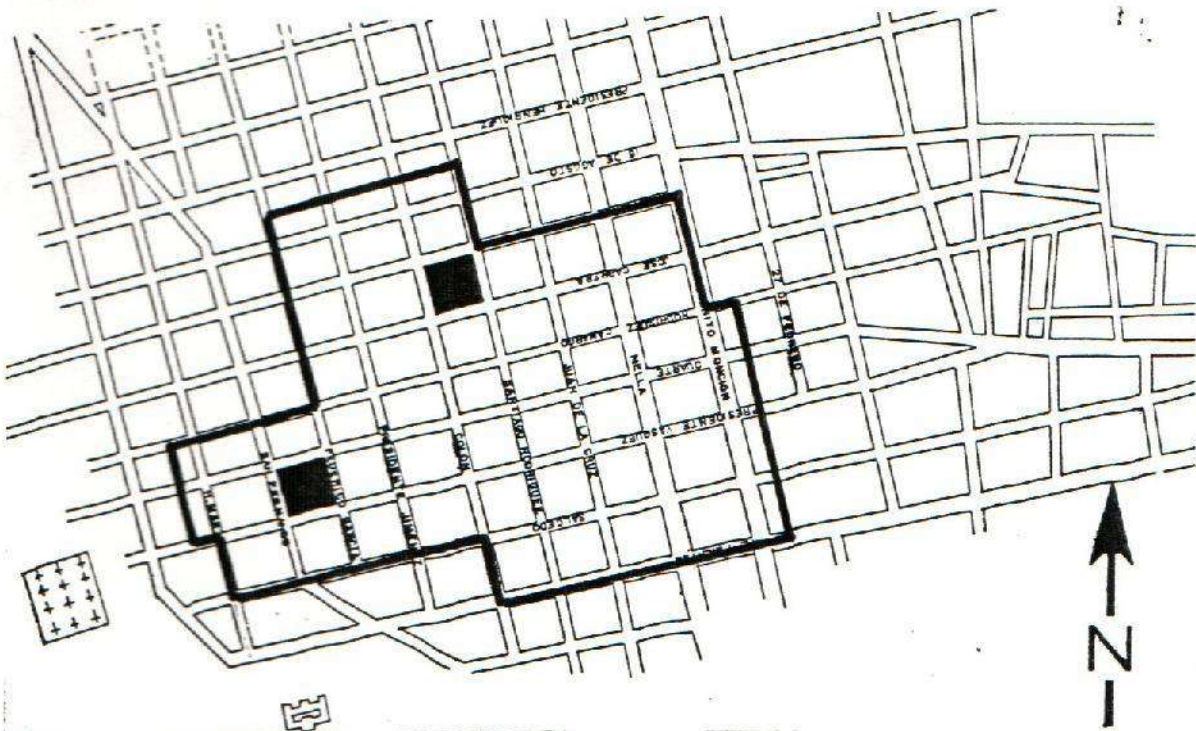
al oeste acera sur tomando la Benito Monción hacia el norte acera oeste hasta llegar a la esquina Sánchez.

Artículo 2.- La Oficina de Patrimonio Cultural queda facultada para detener, en coordinación con la Secretaría de Estado de Obras Públicas, cualquier acción contraria al artículo 1 del presente Decreto.

Artículo 3.- La Oficina de Patrimonio Cultural queda encargada de redactar un proyecto de Ley que fije los Límites Históricos y la Zona Monumental de la Ciudad de Montecristi.

DADO en Santo Domingo de Guzmán, Distrito Nacional, Capital de la República Dominicana, a los dos (2) días del mes de agosto del año mil novecientos ochenta y siete, año 144^º de la Independencia y 124^º de la Restauración.

4.2. Plano con la delimitación



5. Normas de Actuación sobre la Estructura Urbana:

Tienen como objetivos:

- Conservar el contexto urbano del Centro Histórico
- Lograr un equilibrio entre lo ya existente y las nuevas construcciones.

-Fomentar el mantenimiento de los elementos que contribuyen a fortalecer la imagen del Centro Histórico.

Serán tomados en cuenta los siguientes elementos:

5.1. Hito

Será declarado como hito la estructura del reloj público que se encuentra en el Parque Central delimitado por las calles: Duarte, Presidente Vázquez, San Fernando y Federico de Jesús García. El mismo deberá ser mantenido en buen estado.

5.2. Trazado Urbano

El Trazado Urbano en cuadrícula del Centro Histórico no podrá ser modificado.

5.3. Uso de Suelo

El uso de suelo debe adaptarse a la edificación respetando sus características de mayor valor. Se permitirá determinado uso al inmueble en cuestión solo si es compatible con el entorno, no alterando el carácter tradicional de la calle o del sector.

No se permitirá el uso industrial dentro de los límites del Centro Histórico.

No se permitirán usos que demanden una nociva modificación exterior y/o interior de un inmueble de valor histórico o arquitectónico.

5.4. Retiros

El retiro frontal, sobre la línea de propiedad será cero en toda el área del Centro Histórico, excepto para aquellas casas de interés histórico o arquitectónico que están ubicadas dentro del solar con un retiro frontal "X" o sea con un área de jardín con relación a la

línea de propiedad a la calle.

Los retiros laterales serán fijados, en las nuevas construcciones, en cada caso particular, teniendo en cuenta la continuidad y colindancia de las fachadas de los inmuebles existentes a ambos lados del inmueble en cuestión.

Los retiros frontales para los nuevos anexos en las áreas laterales (patios) de una edificación existente no deberán ser los mismos que la edificación original. Deberán estar retirados algunos metros del límite de propiedad. En cada caso particular, se tomará en cuenta la continuidad y colindancia a las fachadas de los inmuebles existentes a ambos lados del inmueble en cuestión.

5.5. Espacios Libres

Será declarada plaza el área ubicada entre:

Al Norte:	Calle Duarte
Al Sur:	Casa No. 25 de la calle Colón
Al Este:	Casa No. 55 de la calle Duarte
Al Oeste:	Calle Colón

Por encontrarse allí una tarja conmemorativa a la fundación de la ciudad y además ser utilizada como área de esparcimiento por los habitantes del pueblo.

5.6. Continuidad de Fachadas

Las fachadas de los inmuebles deberán mantenerse alineadas en el mismo plano de las demás fachadas existentes en esa calle.

Las casas de interés histórico o arquitectónico que estén ubicadas en el solar con un lindero frontal, retiradas de la línea de calle, o sea con un área de jardín deberán mantener esa condición.

5.7. Porciento (%) de Ocupación

Se aplicará a todas las intervenciones tanto para solares baldíos como para nuevas construcciones o anexos.

Donde se permitan dos plantas en su lindero frontal, el porciento (%) máximo de ocupación será 80%. El restante 20% del área del lote o solar quedará libre para ser utilizado en terrazas y áreas verdes.

Donde se permitan más de dos plantas, el porciento (%) máximo de ocupación será el de 75%. El restante 25% del área del lote o solar quedará libre para ser utilizada en terrazas y áreas verdes.

Para fines de establecer los porcentos (%) de ocupación se tomarán en consideración la suma de las áreas libres propuestas pero no se incluirán los patinillos de ventilación menores de tres (3) metros cuadrados, ni aquellos con ancho menor de un metro con cincuenta centímetros (1.5).

5.8. Índice de Construcción

El índice de construcción se aplicará a toda construcción dentro del lote, ya sea cuando se permitan demoliciones para nuevas construcciones o para anexos, ya sea cuando se trate de un solar baldío.

El índice de construcción será determinado luego de que se haga un estudio profundo del tamaño promedio de los solares tipo en el Centro Histórico.

5.9. Crecimiento Físico

El crecimiento controlado en el Centro Histórico podrá realizarse de las siguientes maneras:

edificaciones ya existentes.

5.10. Altura de las Edificaciones

No se permitirá que la altura de las nuevas construcciones exceda la altura actual existente en la calle.

6. Normas de Actuación sobre los Inmuebles:

Tienen como objetivo:

-La conservación de los inmuebles de valor arquitectónico, histórico y ambiental.

-La adecuación de las nuevas construcciones al contexto urbano donde serán integradas.

Serán tomados en cuenta los aspectos siguientes:

6.1. Valor Histórico, Arquitectónico, Ambiental y Categorización

A cada inmueble se le asignará una categoría para determinar su intervención.

Se estable la siguiente categorización:

- Categoría Monumental.
- Categoría No. 1
- Categoría No. 2
- Categoría No. 3
- Categoría No. 4

Para identificar la categoría del inmueble se consultará con el documento que contiene el inventario (Tomo II) con la categorización de cada uno de éstos.

Las intervenciones que se permiten por categoría son las siguientes:

Categoría Monumental:

Le podrán ser aplicadas las siguientes intervenciones: restauración en sus variantes de consolidación, integración y reconstrucción.

No podrá ser aplicada ninguna demolición a menos que se justifique adecuadamente.

Categoría No. 1:

Se podrán aplicar las mismas intervenciones que a la categoría anterior.

Categoría No. 2:

Le podrán ser aplicadas las siguientes intervenciones:

- Restauración en sus variantes de consolidación, liberación, integración y reconstrucción.
- Demolición parcial, siempre y cuando el elemento a demoler haya sido agregado en épocas posteriores y entre en contradicción con el original.
- Construcción de anexo horizontal que armonice con la parte original.
- Anexo Vertical.

Categoría No. 3:

Le podrán ser aplicadas las siguientes intervenciones:

- Restauración en sus variantes de consolidación, liberación, integración y reconstrucción.
- Anexo Vertical
- Anexo Horizontal.

-Demolición parcial, siempre y cuando el elemento a demoler haya sido agregado en épocas posteriores y entra en contradicción con el original.

Categoría No. 4

Le podrán ser aplicadas las siguientes intervenciones:

- Demolición total.
- Demolición parcial.
- Remodelación integral.
- Remodelación exterior.
- Crecimiento en altura.
- Nueva construcción.
- Preservación total.

6.2. Número de Pisos Permitidos

El numero de pisos existentes en la ciudad de Montecristi en su mayoría es de uno con pocas excepciones de dos y tres niveles. Se deberán tener en cuenta las siguientes consideraciones:

Deberá mantenerse el perfil existente en altura de las edificaciones en el Centro Histórico.

Las edificaciones con las categorías monumental, No.1 y No.2, deberán mantenerse con su numero de pisos existentes.

Las nuevas construcciones deberán someterse a la altura prevaleciente en el entorno.



6.3. De los Anexos

6.3.1. De los Anexos Horizontales

No se permitirán anexos en los inmuebles de Categorías No. 1 y Monumental.

Se permitirán anexos horizontales en las categorías No. 2 y No. 3 siempre y cuando el área del lote permita cumplir con los por ciento (%) de ocupación y el índice de construcción. Además deberá mantenerse una separación horizontal con el mismo. La Oficina de Patrimonio Cultural evaluará particularmente los casos en que sea posible adosar el anexo a la edificación existente.

Los nuevos anexos que se permitan en las edificaciones con categorías Nos. 2 y 3 que se ubiquen en un área lateral deberán estar retirados algunos metros de la línea de fachada del inmueble existente.

En caso de edificación moderna el anexo horizontal podrá estar totalmente integrado con ésta.

6.3.2. De los Anexos Verticales

En las edificaciones con categorías Nos. 2, 3 y 4, se podrá realizar la construcción de un anexo en caso de que lo permita el entorno y que este nuevo elemento no desvirtúe el carácter del inmueble. Deberá cumplir con las alineaciones volumétricas, planares y lineales con el propio inmueble. Especialmente se mantendrá la altura del entrepiso y la altura de techo corresponderá con ésta.

6.4. Perfil de los Techos

En los inmuebles de categorías monumental, No. 1, 2 y 3, deberán mantenerse los techos existentes. Cuando sea necesario una sustitución deberá hacerse con la misma inclinación y posición que el original y con los mismos materiales o muy parecidos.

En los inmuebles de Categoría No. 4, los nuevos techos no importa su material, serán inclinados con pendientes similares a los existentes en el entorno.

6.5. Del Coronamiento de las Fachadas

Se restaurarán, reconstruirán o preservarán los coronamientos de las fachadas de inmuebles cuyos estilos tengan características particulares de coronamiento excepto en el caso de vuelos proyectados de hormigón armado de estilo moderno u otro que, en lo posible, se sustituirán con solución armónica con el diseño del inmueble, que lo elimine.

En las intervenciones de remodelación, nueva construcción o crecimiento en altura se diseñarán coronamientos en el borde superior de la fachada que esten en consonancia con la ambientación requerida.

Cuando el inmueble este ubicado entre edificios adyacentes que tienen un tipo específico de coronamiento, se deberá alinear su coronamiento con éstos y se procurará proponer un diseño intergrado a las formas de éstos.

6.6. Tratamiento de Superficie:

6.6.1. De las Fachadas

Deberán ser conservadas las fachadas de los inmuebles con categorías Monumental, No. 1, 2 y 3 que esten en buen estado y dentro de un ambiente a conservar.

Ningún uso de suelo justificará la alteración de las características originales de las fachadas de los inmuebles con categorías Monumental, No. 1, 2 y 3.

A los inmuebles de Categoría No. 4, se le podrá modificar la fachada siempre y cuando vaya en armonía con el entorno inmediato.

Esta prohibido añadir a la fachada elementos como toldos, rótulos, aparatos eléctricos, etc. En caso de que el uso de un inmueble requiera la incorporación de un elemento extraño, deberá solicitarse un permiso a la Oficina de Patrimonio Cultural o su representación en la región norte que estudiará, caso por caso, y que decidirá aprobar o no su incorporación a la fachada en cuestión.

Se prohíbe la alteración, en inmuebles de categorías Monumental, No. 1, 2, y 3 de una fachada, cambiando el ritmo de huecos y llenos aumentando o disminuyendo el número de huecos, cambiando la textura, eliminando o aumentando el relieve, o interviniendo cualquier otro de los elementos que determinan su composición arquitectónica.

6.6.2. Del Límite y Proporción de los Huecos y Llenos

Todos los inmuebles de categorías Monumental, No. 1 y 2, deberán ser objeto de restauración en la cuál mantendrán las proporciones y el ritmo de huecos y llenos, sobre todo a nivel de fachada.

Si en un inmueble de categorías Monumental No. 1 y 2, han sido modificados sus proporciones y/o ritmo de huecos y llenos originales, estos deberán ser devueltos a su estado original al momento de realizar la intervención.

En una nueva construcción, que deberá tener una arquitectura adecuada al contexto urbano, deberá también utilizar las proporciones y ritmo de huecos y llenos predominantes en las fachadas de la manzana en que esta se encuentre.

En una intervención de anexo en altura, en el segundo nivel se deberán utilizar, las mismas proporciones y ritmo de huecos y llenos que en primer nivel.

6.6.3. De las Puertas y Ventanas

En los inmuebles de categorías Monumental, No. 1 y 2, las puertas y ventanas originales deben preservarse sin ningún tipo de modificación. Las que hayan sido alteradas o tapiadas deberán ser restituidas. Se prohíbe la modificación (ampliación, achicamiento, conversión de puerta en ventana o viceversa) o eliminación de una puerta o ventana por cambio de uso de inmueble o ninguna otra circunstancia.

En los inmuebles de categorías Monumental, No. 1, 2 y 3 cuando sea necesario la sustitución de puertas y/o ventanas, por el mal estado en que estas se encuentren, deberá mantenerse el diseño original.

Los ventiladores (transoms) y ornamentos originales de las puertas y/o ventanas deberán ser preservados. Cuando hayan sido modificados o eliminados deberán restituirse.

En los inmuebles de categorías No. 2, 3 y 4 se podrá instalar un panel de vidrio en la parte exterior del hueco siempre y cuando mantenga la puerta de madera.

Las edificaciones modernas y las nuevas construcciones deberán cumplir con el punto No. 6.6.2 sobre ritmo y proporción de huecos y llenos, al remodelar o rediseñar los huecos de puertas y ventanas. El diseño de estos elementos corresponderá con el de los inmuebles del entorno en que se encuentre ubicado el edificio en cuestión.

Las persianas y contraventanas deberán ser preservadas en los inmuebles que la posean. No se permitirá su remoción a menos que sea para una sustitución por deterioro, la nueva deberá ser igual a la original.

Se prohíbe la sustitución de ventanas de madera por ventanas salomónicas metálicas en los inmuebles de categorías Monumental, No. 1, 2, y 3.

6.6.4. De los Balcones, Balconcetes y Galerías

Todos los balcones, balconcetes y galerías existentes en el Centro Histórico deberán ser restaurados. Deberán mantenerse abiertos y por lo tanto no podrá ponerse ningún obstáculo a partir de la altura de la baranda.

La barandilla original de dicho balcón debe ser preservada. Se podrán sustituir elementos particulares, que se encuentren en mal estado por otros similares a los originales.

En las nuevas construcciones se permitirá el uso de balcones, balconcetes y galerías. Estos deberán estar alineados en altura y proyección volumétrica con los existentes en el entorno.

Los balcones tendrán una proyección no mayor de un metro. Cuando el ancho de la acera sea menor de un metro, el balcón deberá corresponder con esta medida.

6.6.5. De las Bohardillas

Las bohardillas deberán ser preservadas y cuando sea necesario repararlas o reemplazarlas manteniendo su forma original.

6.6.6. De los Ornamentos

El adorno exterior de madera labrada, metal y de concreto es un elemento de gran importancia en las diferentes arquitecturas del Centro Histórico de Montecristi por lo que deberán ser preservadas. Se prohíbe la remoción de estos elementos decorativos que señalamos a continuación:

- Las franjas de los aleros.
- Ménsulas.
- Ventiladores.
- Medallones.
- Columnetas.
- Frontones.

- Cornisas.
- Galerias.
- Balcones, etc

6.6.7. De la Textura

Se deberán mantener las texturas originales de los inmuebles de las categorías Monumental, No. 1 y 2. Cuando esta haya sido alterada u oculta por otro material, deberá ser restaurada.

Las nuevas construcciones deberán utilizar preferiblemente pañete liso.

Se prohíbe el uso de texturas contemporaneas (rústicos, imitación de ladrillo) en inmuebles de estilos antiguos.

6.6.8. Del Color

En los inmuebles de categorías Monumental, No. 1, 2, 3 y nuevas construcciones se utilizarán los colores predominantes tradicionalmente en el Centro Histórico que son: amarillo claro, verde claro, azul, crema, naranja, bambu, gris y blanco.

Se permitirán combinaciones de colores en partes de un inmueble como son los muros, puertas y/o ventanas y detalles ornamentales.

Se prohíbe pintar un inmueble de distintos colores para diferenciar divisiones internas de éste. Cada inmueble deberá tener un color predominante que logre presentar la unidad de todo el inmueble.

7. Creación de la Oficina Regional de Patrimonio Cultural en Montecristi

Se creará una oficina para la ciudad de Montecristi que controle las intervenciones que allí se vayan a realizar. Esta oficina tramitará las propuestas al Consejo Técnico de la Región Norte de la Oficina de Patrimonio Cultural de acuerdo a lo establecido en el decreto No. 403.

8. Procedimiento de Aprobación de Proyectos:

8.1. De la Aprobación

La Oficina de Patrimonio Cultural es la institución encargada de dar la aprobación a los proyectos para la intervención de inmuebles en la zona histórica de Montecristi, previamente a la aprobación del Ayuntamiento y de la Secretaria de Estado de Obras Públicas y Comunicaciones, luego de determinar si estos cumplen con los requerimientos establecidos en este Plan de Contingencia.

Las intervenciones a realizarse podrán ser:

Intervención Menor

Estas intervenciones podrán ser aprobadas por la Oficina Regional de Patrimonio Cultural en la ciudad de Montecristi.

Intervención Mayor:

Estas intervenciones serán revisadas y asesoradas por la Oficina Regional y finalmente sometidas a la evaluación y aprobación del Consejo Técnico de la Región Norte de la Oficina de Patrimonio Cultural

8.2. De los Planos

Las intervenciones menores podrán ser solicitadas mediante una comunicación a la Oficina de Patrimonio Cultural explicando el trabajo que se propone realizar. Cuando sea necesario para la comprensión de lo propuesto se presentan dibujos al respecto. Previa verificación en el sitio la Oficina Regional de Patrimonio Cultural de la ciudad de Montecristi dará su aprobación, rechazo o recomendaciones.

Las intervenciones mayores requerirán la presentación de planos detallados del trabajo que se propone realizar.

Los planos que se deberán presentar son de levantamiento y de anteproyecto. Se exceptúan los planos del levantamiento en caso de demolición de inmuebles modernos pero deberán ser presentadas fotografías de los mismos.

Cuando sea aprobada la demolición de inmuebles de categorías Monumental, No. 1, 2 y 3, por causas que deberán estar bien justificadas se deberán presentar los planos detallados del levantamiento, acompañados de un levantamiento fotografico del inmueble.

Los planos del anteproyecto deberán contener: plantas, secciones, y elevaciones arquitectónicas con todas las especificaciones necesarias, en escala 1:50. Se entregarán dos juegos de copias.

En casos de nuevas construcciones deberá ser presentada además la elevación de toda la manzana o al menos las fachadas de los inmuebles más próximos, complementados con fotografías del entorno en ambos frentes de esa manzana.

El anteproyecto deberá ser presentado por el propietario o por el encargado del proyecto con la aprobación del propietario.

Cuando se proponga el cambio de uso para un inmueble deberá presentarse un eskena planimétrico señalando los usos de los inmuebles de ese entorno.

En caso de anexos horizontales se deberán presentar los planos del inmueble existente y del anexo propuesto para poder evaluar la relación entre ambos.

Los planos del anteproyecto serán evaluados por la Oficina de Patrimonio Cultural y se devolverá una copia de los mismos al propietario o encargado con la aprobación o rechazo o las

recomendaciones de modificación si las hubiere.

Los planos del proyecto serán sometidos con el contenido y el número de copias que requieren los organismos competentes para su aprobación.

Los planos del proyecto serán aprobados siempre y cuando se correspondan con el anteproyecto previamente aprobado o se hayan realizado en el mismo las modificaciones sugeridas por la Oficina de Patrimonio Cultural.

8.3. De la Apelación

Si un anteproyecto obtiene aceptación condicionada o fue rechazado, el interesado podrá apelar a la Oficina de Patrimonio Cultural para tratar de justificar su anteproyecto explicando los motivos y consideraciones que sustentan su propuesta.

9. Definiciones

9.1. Hito

Es un punto de referencia espacial reconocido por los usuarios porque se aprecia visualmente entre los otros inmuebles donde está ubicado y puede ser descrito coloquialmente.

9.2. Trazado Urbano

Es la manera en que las calles y las manzanas de una ciudad o de un sector urbano han sido dimensionadas y dispuestas para conformar un conjunto donde se presentan áreas públicas, como circulación, espacios libres (parques), áreas privadas como habitacional, comercial, institucional, cultural y otros.

9.3. Uso de Suelo

El uso de suelo es el uso que se da a un inmueble o parte de este para su usufructo.

Se clasifican en habitacional, comercial, industrial, institucional, recreativo y de transporte.

9.4. Retiros

Se entiende por retiro o lindero la menor distancia, medida perpendicularmente, entre la línea de propiedad del solar y el perímetro del inmueble construido o proyectado.

9.5. Porcentaje (%) de Ocupación

Se obtiene dividiendo el área de construcción que ocupa el inmueble en el lote, por el área total del lote o solar. Se indica en porcentaje (%).

9.6. Índice de Construcción

Se obtiene dividiendo el área total de construcción del inmueble por el área del lote o solar. Se indica en numerales y decimales.

9.7. Valor Histórico

Se determina cuando queda demostrada su antigüedad o cuando haya ocurrido allí un hecho histórico de relevancia para el desarrollo socio-económico y político de la ciudad.

9.8. Valor Arquitectónico

Se relaciona con el estilo arquitectónico que presenta el inmueble, victoriano, neoclásico, y sus detalles ornamentales, etc.

9.9. Valor Ambiental

Es su relación a nivel urbano, el efecto de su escala, su calidad fachadística.

9.10. Restauración

Es la intervención que permite recuperar un inmueble total o parcialmente, según el caso, devolviendo sus características originales, debiendo respetarse, en caso de haberlas, las aportaciones valiosas que ha recibido el inmueble a través del tiempo.

En la restauración se pueden dar las siguientes instancias de intervención:

9.10.1. Consolidación

Es la obtención de la estabilidad estructural del inmueble, o de partes de éste, afectados por problemas. Se considera urgente cuando existe el peligro de derrumbe.

9.10.2. Liberación

Es la eliminación, por demolición o retiro, de parte del inmueble que fuera realizada con posterioridad al original y que desnaturaliza el ordenamiento espacial, la composición formal original, o atenta contra su estabilidad.

9.10.3. Reconstrucción

Es la reconstrucción del inmueble, que por su estado deplorable de conservación, esta amenazado de convertirse en ruina. Para esta instancia se debe utilizar el mismo sistema constructivo pre-existente y tomar en consideración los aspectos básicos y las medidas que impidan confundir áreas originales con áreas reconstruídas.

9.10.4. Integración

Es la construcción de partes o elementos del inmueble que se han deteriorado a tal grado que es imposible su reacondicionamiento a como fuera originalmente. Para evitar confusión entre el original y la restitución es obligatorio identificar esta ultima intervención.



9.11. Demolición Parcial

Es la intervención a aquellos inmuebles que para ser ambientados requieren que se le demuelan elementos adosados o que se baje su altura, por entrar en clara contradicción con la ambientación deseada.

9.12. Demolición Total

Es la intervención que se aplica a aquellos inmuebles que deben ser destruidos hasta sus cimientos para dar paso a la restauración de un inmueble de categoría monumental o sea, para crear espacio libre para recuperar un monumento arqueológico, o para permitir recuperar un área del entorno de un monumento originalmente perteneciente a éste.

9.13. Remodelación Integral

Es la intervención que se aplica a aquellos inmuebles cuyas características estilísticas entran en clara contradicción con la ambientación deseada para un entorno dado y cuyas características distributivas (muros, puertas, otros) podrían variar para dar paso a la nueva disposición de los interiores, que se requiere para la propuesta de nuevos usos de suelo.

9.14. Remodelación Exterior

Es la intervención que se aplica a aquellos inmuebles a los cuales no es necesario cambiarle su uso de suelo o su distribución en planta, pero cuyas fachadas tienen características estilísticas y de altura que entran en clara contradicción con la ambientación deseada para el Centro Histórico.

9.15. Crecimiento en Altura

Es la intervención que se aplica a aquellos inmuebles, que por su baja altura, entran en contradicción con la ambientación para el Centro Histórico. Se aplica a inmueble cuya altura está por debajo

del resto de las fachadas de frente de manzana donde se encuentra, y cuyas características estilísticas no tienen que ser preservadas como fueron concebidas originalmente.

9.16. Nueva Construcción

Es la intervención que se aplica a aquellos inmuebles que no tienen características arquitectónicas de valor, o en solares vacíos que pueden ser construídos.

9.17. Preservación Total

Es la intervención que se aplica a aquellos inmuebles del Siglo XX cuyas características estilísticas tienen gran valor arquitectónico o cuya ubicación hace que no entre en contradicción con la ambientación deseada para el Centro Histórico. La intervención requiere que el inmueble se mantenga como fue construído originalmente sin alteraciones que cambien o desfiguren su propuesta arquitectónica original.

9.18. Categorías

9.18.1. Categoría Monumental

Son los inmuebles declarados monumentos nacionales o que la Oficina de Patrimonio Cultural considera que deben ser declarados como tal. Podrán tener un valor histórico o arquitectónico.

9.18.2. Categoría No. 1

Son los inmuebles de alto valor arquitectónico, que deberán conservarse íntegramente y en lo que solo se autorizarán intervenciones que tiendan a su conservación y/o restauración.

9.18.3. Categoría No. 2

Son los inmuebles de alto valor arquitectónico que deben ser preservados y que por razones excepcionales pueden ser objeto

de sencillas modificaciones y anexos horizontales.

9.18.4. Categoría No. 3

Son los inmuebles que tienen valor de carácter ambiental y que son importantes para la conservación del ambiente. Pueden ser objeto de modificaciones y anexos de acuerdo a las normas.

9.18.5. Categoría No. 4

Son los inmuebles de carácter moderno, de construcción reciente, y los inmuebles de madera que no tienen ningún valor ambiental y que pueden ser objeto de demolición.

9.19. Intervención Mayor

Son aquellas intervenciones que afectan todo el inmueble o partes importantes de éste. Están enumeradas en el punto No. 9.10 de este Plan de Contingencia.

9.20. Intervención Menor

Es aquella que se realiza en un inmueble sin alterar su esquema de planta, su volumetría, su estructura ni su arquitectura. Se refiere básicamente a repaciones y adaptaciones o modificaciones sencillas. El carácter de "menor" no lo determina la cuantificación de la obra, sino la alteración cualitativa que ésta pueda producir en el inmueble.

10. Notas


1* Datos obtenidos de los siguientes documentos:

"Ensayo Histórico y Arquitectónico de la Ciudad de Montecristi" por Elpidio Ortega Alvarez.

"Esfuerzos del Indenor por el Rescate y Preservación

Cultural de Montecristi y Propuestas para su Desarrollo Urbano" por Antonio Mateo Reyes.

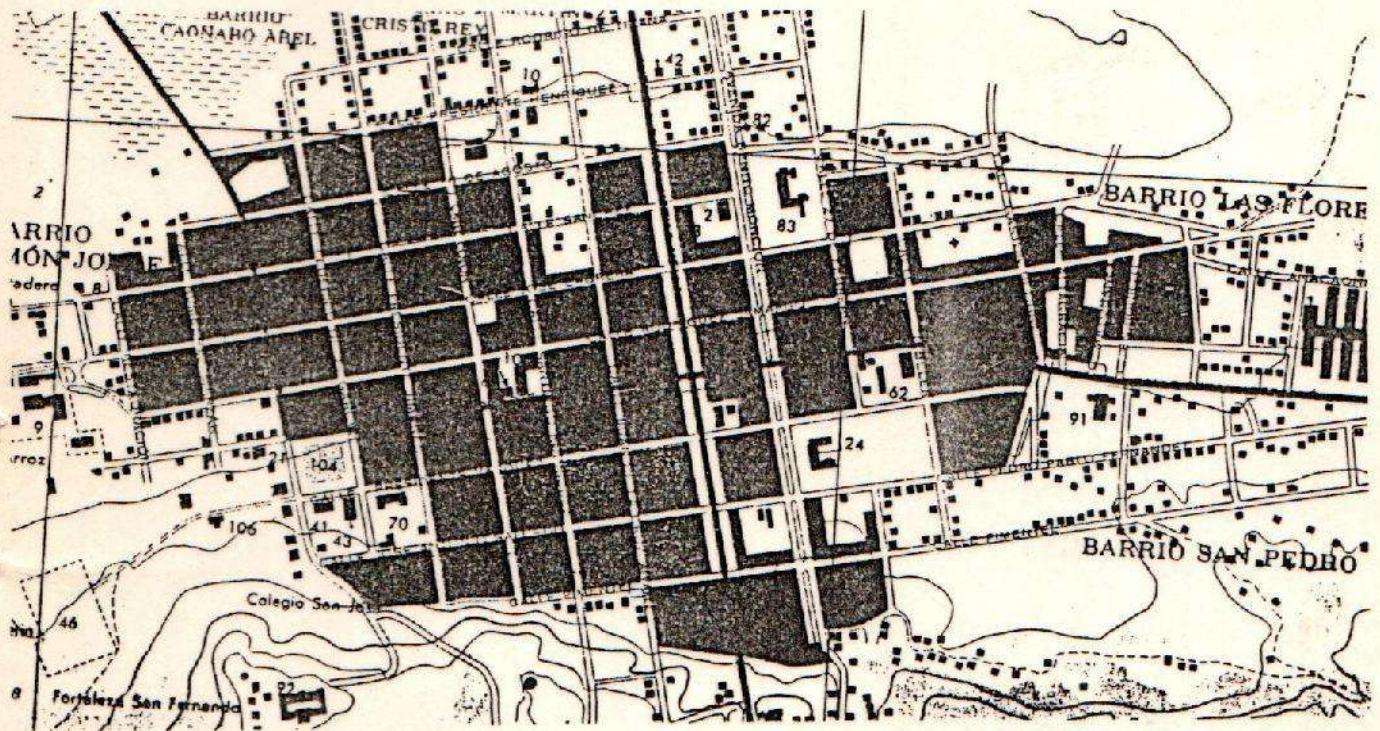
- 11. Planos
- 12. Anexos



PLAN DE CONTINGENCIA PARA EL CENTRO HISTORICO
DE LA CIUDAD DE MONTECRISTI, REP. DOM.

TOMO II

INVENTARIO



OFICINA DE PATRIMONIO CULTURAL

REALIZADO POR:
ARQ. LIGIA CALERO CHAVIER
ASESORADO POR:
ARQ. MANUEL SALVADOR GAUTIER

SEPTIEMBRE DE 1991

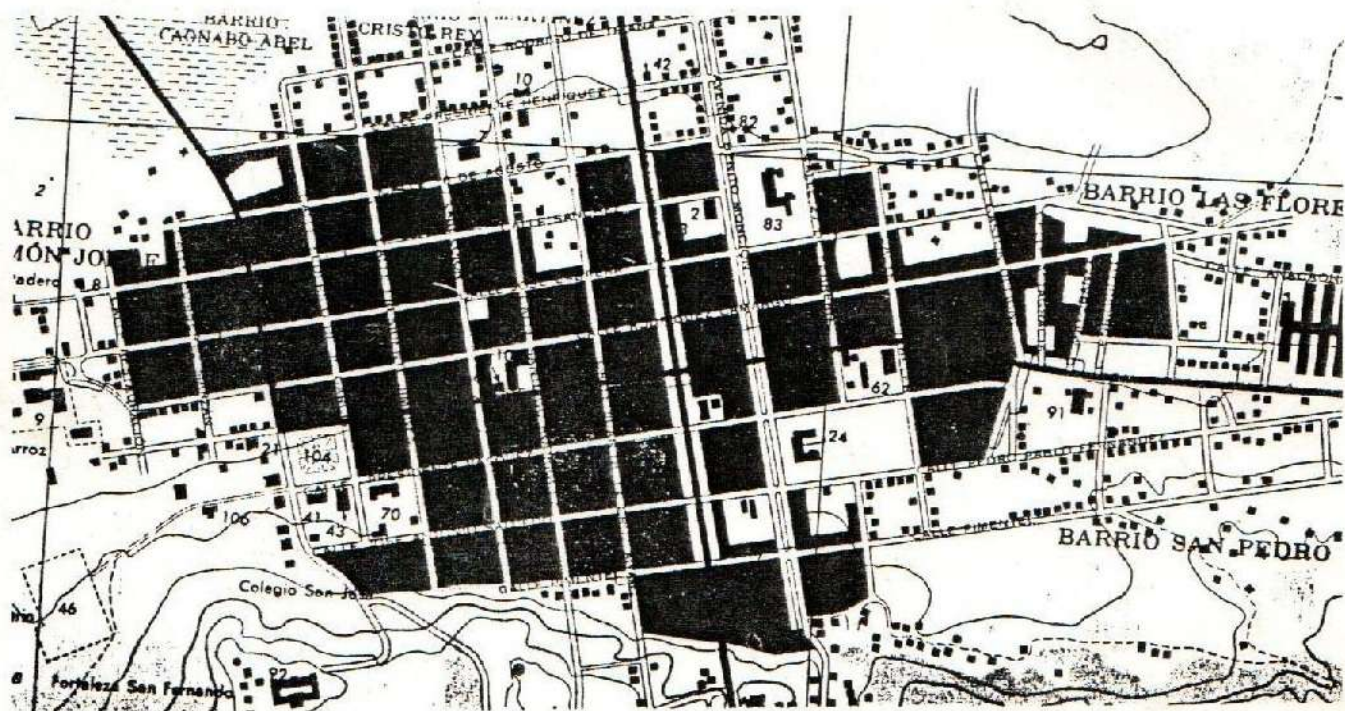


RD
711.409
P699P
1991
2 T.

PLAN DE CONTINGENCIA PARA EL CENTRO HISTORICO DE LA CIUDAD DE MONTECRISTI, REP. DOM.

TOMO II

INVENTARIO



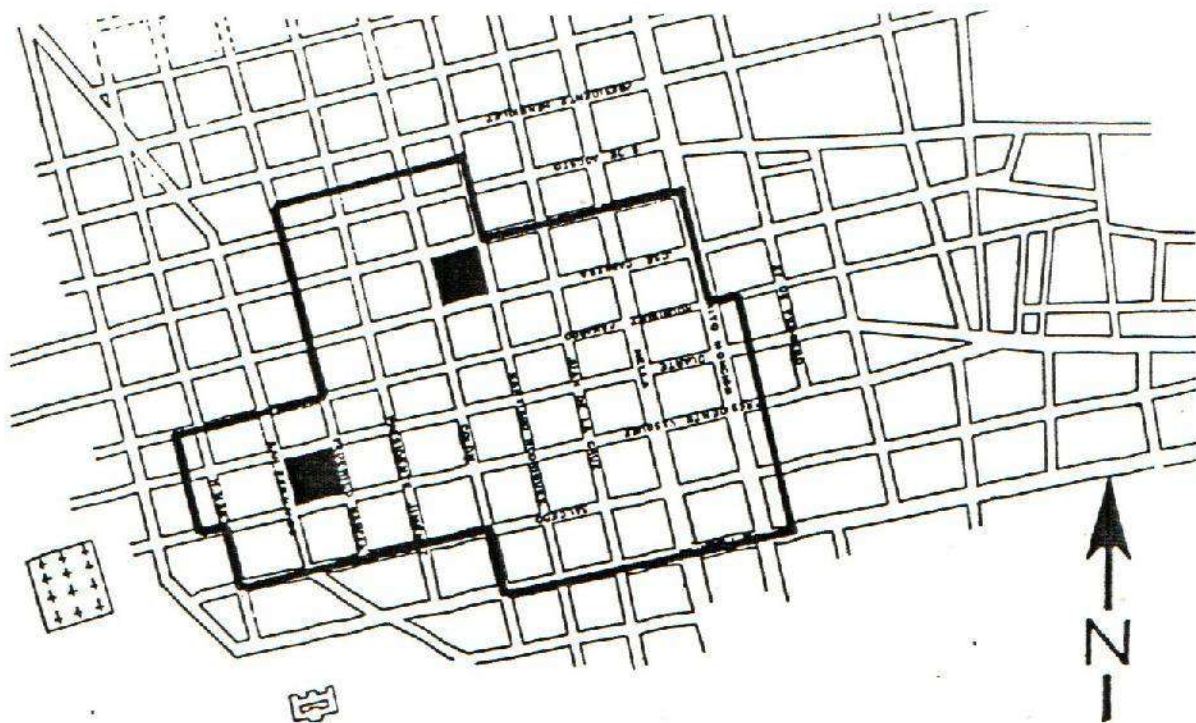
OFICINA DE PATRIMONIO CULTURAL

REALIZADO POR:
ARQ. LIGIA CALERO CHAVIER
ASESORADO POR:
ARQ. MANUEL SALVADOR GAUTIER

SEPTIEMBRE DE 1991



PLANO CON LA DELIMITACION DE LA ZONA HISTORICA



- LIMITE DEFINIDO.

INVENTARIO FOTOGRAFICO DE INMUEBLES

Este inventario fue registrado en una ficha con la siguiente codificación:

M - 91 - # DE FICHA

M : Ciudad de Montecristi

91 : AÑO de elaboracion

La edificación se encuentra ubicada en la calle correspondiente con su número. Posee la ficha, en su parte inferior un cuadro donde se señala el valor arquitectónico que posee el inmueble representado en cinco categorías que son:

CATEGORIA MONUMENTAL:

Son los inmuebles declarados monumentos nacionales o que la Oficina de Patrimonio Cultural considera que deben ser declarados como tal. Podrán tener un valor histórico o arquitectónico.

CATEGORIA No. 1:

Son los inmuebles de alto valor arquitectónico, que deberán conservarse íntegramente y en los que solo se autorizarán intervenciones que tiendan a su conservación y/o restauración.

CATEGORIA No. 2:


Son los inmuebles de alto valor arquitectónico que deben ser preservados y que por razones excepcionales pueden ser objeto de sencillas modificaciones y anexos horizontales.

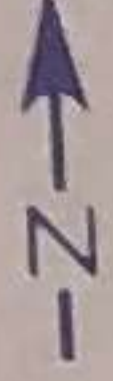
CATEGORIA No. 3:

Son los inmuebles que tienen valor de carácter ambiental y que son importante para la conservación del ambiente. Pueden ser objeto de modificaciones y anexos de acuerdo a las normas.

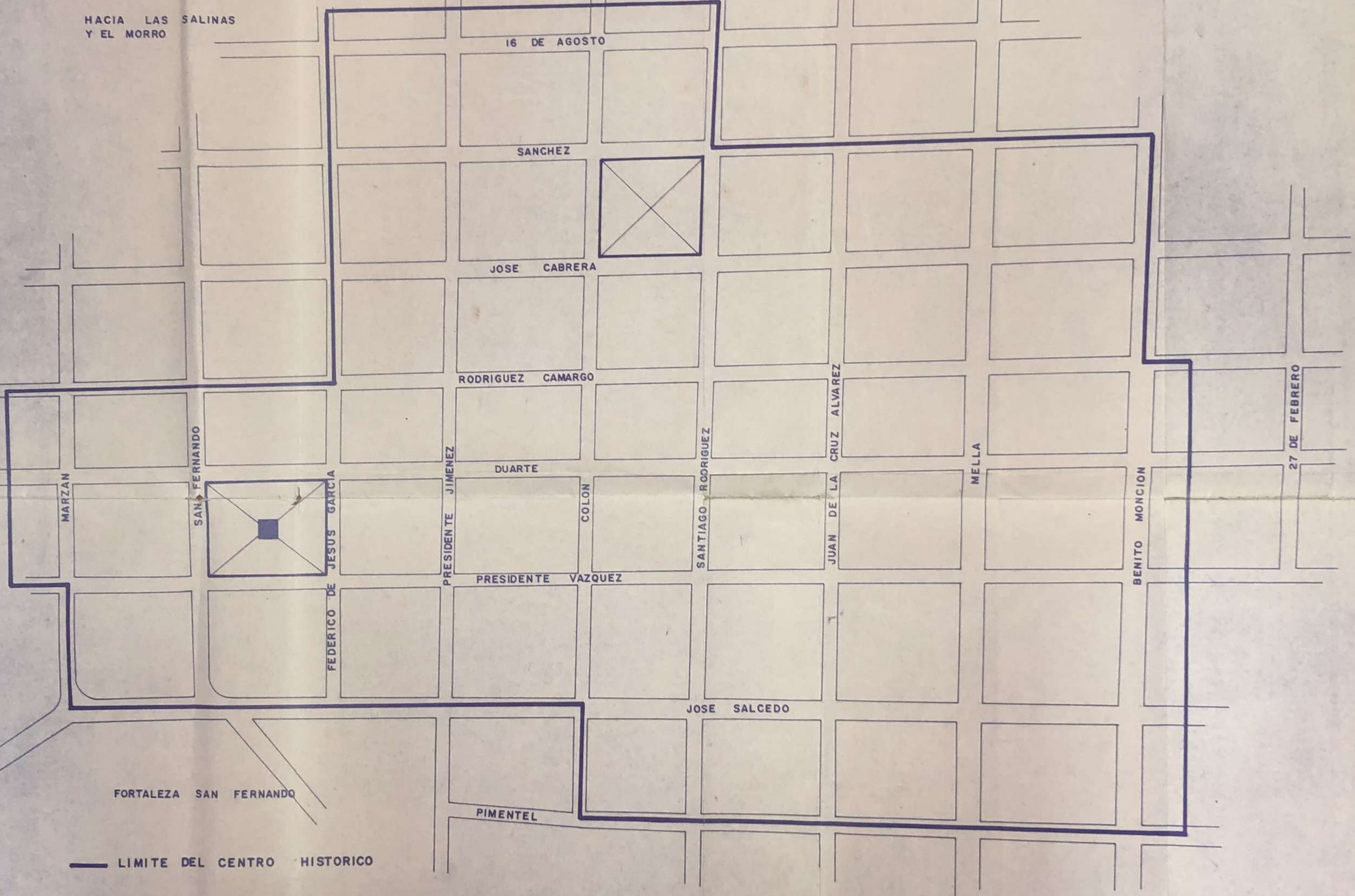
CATEGORIA No. 4:

Son los inmuebles de carácter moderno, de construcción reciente, y los inmuebles de madera que no tienen ningún valor ambiental y que pueden ser objeto de demolición.





HACIA LAS SALINAS
Y EL MORRO



— LIMITE DEL CENTRO HISTORICO

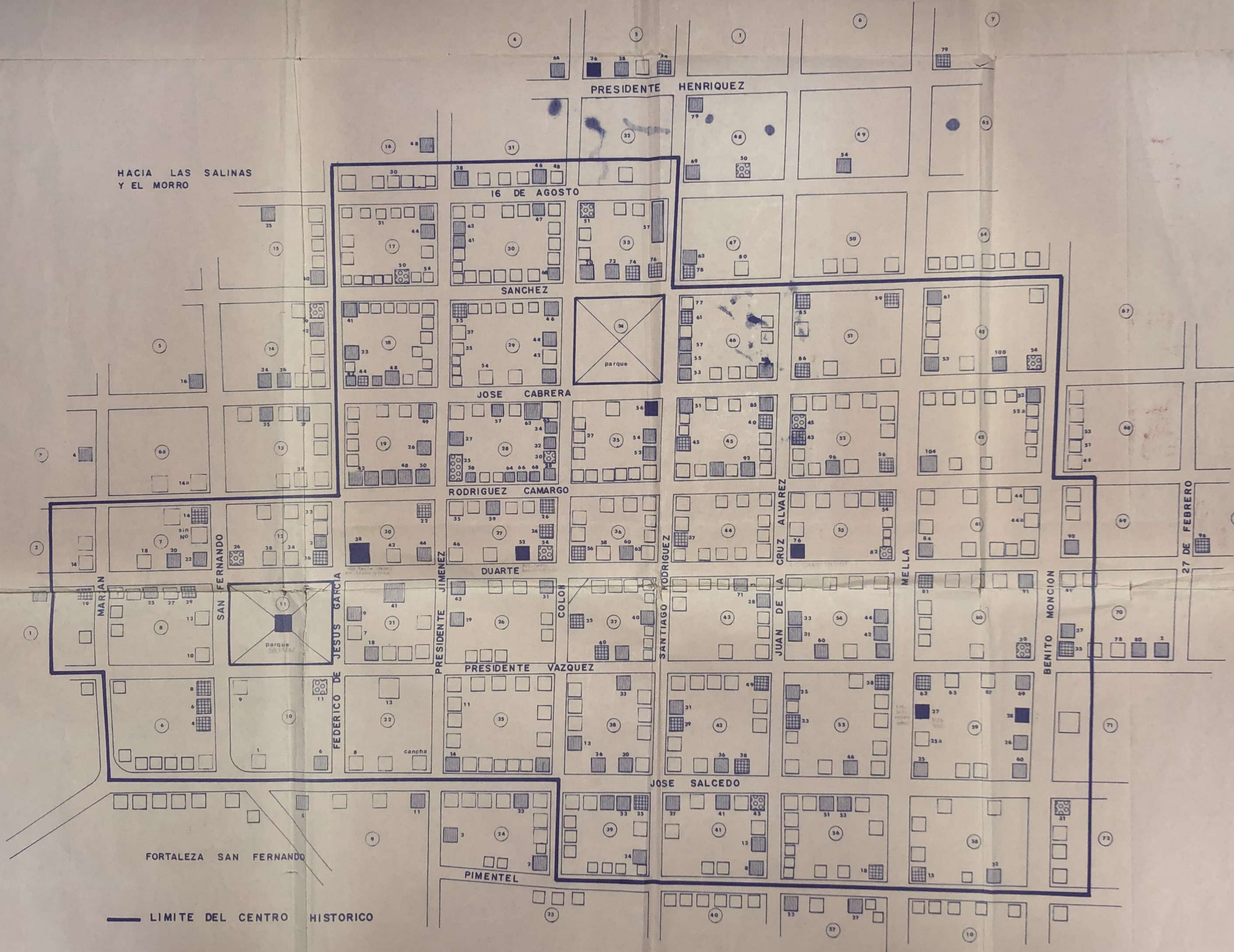
PLAN DE CONTIGENCIA DE LA CIUDAD DE MONTECRISTI, REPUBLICA DOMINICANA. OFICINA DE PATRIMONIO CULTURAL. AÑO DE 1991.

PLANO: DELIMITACION DE LA ZONA HISTORICA
CATEGORIZACION Y DIBUJO: ARQ. LIGIA CALERO CHAVIER
FECHA: SEPTIEMBRE DE 1991
NO ESCALA GRAFICA

SIMBOLOGIA:



HACIA LAS SALINAS
Y EL MORRO



— LIMITE DEL CENTRO HISTORICO

PLAN DE CONTIGENCIA DE LA CIUDAD DE MONTECRISTI, REPUBLICA DOMINICANA. OFICINA DE PATRIMONIO CULTURAL. AÑO DE 1991.

PLANO: CATEGORIZACION DE LOS INMUEBLES EN EL CENTRO HISTORICO.
 CATEGORIZACION Y DIBUJO: ARQ. LIGIA CALERO CHAVIER
 FECHA: SEPTIEMBRE DE 1991
 NO ESCALA GRAFICA

SIMBOLOGIA:

- | | |
|----------------------|-------------|
| CATEGORIA MONUMENTAL | CATEGORIA 3 |
| CATEGORIA 1 | CATEGORIA 4 |
| CATEGORIA 2 | |

RELACION DE CASAS INVENTARIADAS:

1/7

CODIGO:	CALLE Y NUMERO DE CASA:	N° DE MANZANA:
M-91-001	DUARTE # 91	60
M-91-002	DUARTE # 96	75
M-91-003	DUARTE # 63	36
M-91-004	DUARTE # 81	60
M-91-005	DUARTE # 28	12
M-91-006	DUARTE # 60	36
M-91-007	DUARTE # 52	27
M-91-008	DUARTE # 56	36
M-91-009	DUARTE # 76	53
M-91-010	DUARTE # 71	43
M-91-011	DUARTE # 90	69
M-91-012	DUARTE # 42	20
M-91-013	DUARTE # 46	27
M-91-014	DUARTE # 34	12
M-91-015	DUARTE # 36	12
M-91-016	DUARTE - PARQUE CENTRAL	11
M-91-017	DUARTE # 19	1
M-91-018	DUARTE # 61	37
M-91-019	DUARTE # 26	12
M-91-020	DUARTE # 84	61
M-91-021	DUARTE # 44	20
M-91-022	DUARTE # 82	53
M-91-023	DUARTE # 54	27
M-91-024	DUARTE # 51	26
M-91-025	DUARTE # 29	8
M-91-026	DUARTE # 22	7
M-91-027	DUARTE # 14	2
M-91-028	DUARTE # 20	7
M-91-029	DUARTE # 41	21
M-91-030	DUARTE # 38	20
M-91-031	DUARTE # 25	8
M-91-032	DUARTE # 18	7
M-91-033	DUARTE # 27	8
M-91-034	DUARTE # 43	26
M-91-035	SAN FERNANDO # 6	6

RELACION DE CASAS INVENTARIADAS:

27

CODIGO:	CALLE Y NUMERO DE CASA:	N° DE MANZANA:
M-91-036	SAN FERNANDO # 4	6
M-91-037	SAN FERNANDO # 10	8
M-91-038	SAN FERNANDO # 12	8
M-91-039	SAN FERNANDO # 14-A	6a
M-91-040	SAN FERNANDO SIN NUMERO	7
M-91-041	SAN FERNANDO # 14	7
M-91-042	SAN FERNANDO # 16	5
M-91-043	SAN FERNANDO # 8	6
M-91-043	SAN FERNANDO # 8	6
M-91-044	COLON # 28	28
M-91-045	COLON # 2	24
M-91-046	COLON # 25	37
M-91-047	COLON # 13	38
M-91-048	COLON # 46	29
M-91-049	COLON # 44	29
M-91-050	COLON # 34	28
M-91-051	COLON # 37	35
M-91-052	COLON # 24	27
M-91-053	COLON # 26	27
M-91-054	COLON # 32	28
M-91-055	COLON # 30	28
M-91-056	COLON # 64	4
M-91-057	COLON # 42	29
M-91-058	JOSE CABRERA # 86	51
M-91-059	JOSE CABRERA # 84	46
M-91-060	JOSE CABRERA # 36	14
M-91-061	JOSE CABRERA # 42	18
M-91-062	JOSE CABRERA # 34	14
M-91-063	JOSE CABRERA # 37	13
M-91-064	JOSE CABRERA # 35	13
M-91-065	JOSE CABRERA # 54	29
M-91-066	JOSE CABRERA # 65	28
M-91-067	JOSE CABRERA # 44	18
M-91-068	JOSE CABRERA #100	63
M-91-069	JOSE CABRERA # 63	28

RELACION DE CASAS INVENTARIADAS:

3
7

CODIGO:	CALLE Y NUMERO DE CASA:	N° DE MANZANA:
M-91-070	JOSE CABRERA # 49	19
M-91-071	JOSE CABRERA # 48	18
M-91-072	JOSE CABRERA # 57	28
M-91-073	MELLA # 15	58
M-91-074	MELLA # 25	59
M-91-075	MELLA #42	54
M-91-076	MELLA # 27	59
M-91-077	MELLA # 38	55
M-91-078	MELLA # 54	53
M-91-079	MELLA # 56	52
M-91-080	MELLA # 79	7
M-91-081	MELLA # 61	63
M-91-082	MELLA # 18	56
M-91-083	MELLA # 53	63
M-91-084	16 DE AGOSTO # 31	17
M-91-085	16 DE AGOSTO # 30	16
M-91-086	16 DE AGOSTO # 48	31
M-91-087	16 DE AGOSTO # 25	15
M-91-088	16 DE AGOSTO # 50	48
M-91-089	16 DE AGOSTO # 54	49
M-91-090	16 DE AGOSTO # 51	33
M-91-091	16 DE AGOSTO # 46	31
M-91-092	16 DE AGOSTO # 47	30
M-91-093	16 DE AGOSTO # 38	31
M-91-094	PRESIDENTE JIMENEZ # 19	26
M-91-095	PRESIDENTE JIMENEZ # 11	25
M-91-096	PRESIDENTE JIMENEZ # 26	19
M-91-097	PRESIDENTE JIMENEZ # 27	28
M-91-098	PRESIDENTE JIMENEZ # 22	20
M-91-099	PRESIDENTE JIMENEZ # 25	28
M-91-100	PRESIDENTE JIMENEZ # 48	16
M-91-101	PRESIDENTE JIMENEZ # 44	17
M-91-102	PRESIDENTE JIMENEZ # 41	30
M-91-103	PRESIDENTE JIMENEZ # 43	30
M-91-104	PRESIDENTE JIMENEZ # 3	24

RELACION DE CASAS INVENTARIADAS:

4
7

CODIGO:	CALLE Y NUMERO DE CASA:	N° DE MANZANA:
M-91-105	PRESIDENTE JIMENEZ # 37	29
M-91-106	27 DE FEBRERO # 2	70
M-91-107	MARZAN # 4	3
M-91-108	JUAN DE LA CRUZ ALVAREZ # 40	45
M-91-109	JUAN DE LA CRUZ ALVAREZ # 45	52
M-91-110	JUAN DE LA CRUZ ALVAREZ # 55	51
M-91-111	JUAN DE LA CRUZ ALVAREZ # 12	41
M-91-112	JUAN DE LA CRUZ ALVAREZ # 8	41
M-91-113	JUAN DE LA CRUZ ALVAREZ # 23	55
M-91-114	JUAN DE LA CRUZ ALVAREZ # 33	54
M-91-115	JUAN DE LA CRUZ ALVAREZ # 31	54
M-91-116	JUAN DE LA CRUZ ALVAREZ # 28	43
M-91-117	JUAN DE LA CRUZ ALVAREZ # 43	52
M-91-118	JUAN DE LA CRUZ ALVAREZ # 25	55
M-91-119	PRESIDENTE VAZQUEZ # 18	21
M-91-120	PRESIDENTE HENRIQUEZ # 28	5
M-91-121	PRESIDENTE HENRIQUEZ # 34	5
M-91-121	PRESIDENTE HENRIQUEZ # 34	5
M-91-122	PRESIDENTE HENRIQUEZ # 26	5
M-91-122	PRESIDENTE HENRIQUEZ # 26	5
M-91-123	BENITO MONCION # 54	63
M-91-124	BENITO MONCION # 52	62
M-91-125	BENITO MONCION # 31	72
M-91-126	BENITO MONCION # 30	60
M-91-127	BENITO MONCION # 49	68
M-91-128	BENITO MONCION # 53	68
M-91-129	BENITO MONCION # 51	68
M-91-130	BENITO MONCION # 52-A	62
M-91-131	BENITO MONCION # 35	70
M-91-132	BENITO MONCION # 26	59
M-91-133	BENITO MONCION # 28	59
M-91-134	BENITO MONCION # 37	70
M-91-135	BENITO MONCION # 41	70
M-91-136	BENITO MONCION # 44	61
M-91-137	BENITO MONCION # 44-A	61

RELACION DE CASAS INVENTARIADAS:

5
7

CODIGO:	CALLE Y NUMERO DE CASA:	N° DE MANZANA:
M-91-138	PRESIDENTE VAZQUEZ # 13	22
M-91-139	PRESIDENTE VAZQUEZ # 40	37
M-91-140	PRESIDENTE VAZQUEZ # 80	70
M-91-141	PRESIDENTE VAZQUEZ # 11	10
M-91-142	PRESIDENTE VAZQUEZ # 69	59
M-91-143	PRESIDENTE VAZQUEZ # 49	42
M-91-144	PRESIDENTE VAZQUEZ # 78	70
M-91-145	PRESIDENTE VAZQUEZ # 33	38
M-91-146	PRESIDENTE VAZQUEZ # 60	54
M-91-147	PRESIDENTE VAZQUEZ # 63	59
M-91-148	FEDERICO DE JESUS GARCIA # 33	12
M-91-149	FEDERICO DE JESUS GARCIA # 7	21
M-91-150	FEDERICO DE JESUS GARCIA # 9	21
M-91-151	FEDERICO DE JESUS GARCIA # 42	14
M-91-152	FEDERICO DE JESUS GARCIA # 23	18
M-91-153	FEDERICO DE JESUS GARCIA # 2	12
M-91-154	PIMENTEL # 23	57
M-91-155	PIMENTEL # 32	58
M-91-156	PIMENTEL # 27	57
M-91-157	SANCHEZ # 78	47
M-91-158	SANCHEZ # 59	51
M-91-159	SANCHEZ # 54	17
M-91-160	SANCHEZ # 80	47
M-91-161	SANCHEZ # 72	33
M-91-162	SANCHEZ # 70	33
M-91-163	SANCHEZ # 68	30
M-91-164	SANCHEZ # 76	33
M-91-165	SANCHEZ # 74	33
M-91-166	SANCHEZ # 77	46
M-91-167	SANCHEZ # 55	29
M-91-168	SANCHEZ # 40	15
M-91-169	SANCHEZ # 41	18
M-91-170	SANCHEZ # 39	14
M-91-171	SANCHEZ # 50	17
M-91-172	RODRIGUEZ CAMARGO # 104	62

RELACION DE CASAS INVENTARIADAS:

6
7

CODIGO:	CALLE Y NUMERO DE CASA:	N° DE MANZANA:
M-91-173	RODRIGUEZ CAMARGO # 96	52
M-91-174	RODRIGUEZ CAMARGO # 92	45
M-91-175	RODRIGUEZ CAMARGO # 58	28
M-91-176	RODRIGUEZ CAMARGO # 35	27
M-91-177	RODRIGUEZ CAMARGO # 50	19
M-91-178	RODRIGUEZ CAMARGO # 39	27
M-91-179	RODRIGUEZ CAMARGO # 68	28
M-91-180	RODRIGUEZ CAMARGO # 66	28
M-91-181	RODRIGUEZ CAMARGO # 64	28
M-91-182	RODRIGUEZ CAMARGO # 38	13
M-91-183	SANTIAGO RODRIGUEZ # 52	35
M-91-184	RODRIGUEZ CAMARGO # 42	19
M-91-185	RODRIGUEZ CAMARGO # 48	19
M-91-186	SANTIAGO RODRIGUEZ # 79	48
M-91-187	SANTIAGO RODRIGUEZ # 57	33
M-91-188	SANTIAGO RODRIGUEZ # 45	45
M-91-189	SANTIAGO RODRIGUEZ # 51	45
M-91-190	SANTIAGO RODRIGUEZ # 53	46
M-91-191	SANTIAGO RODRIGUEZ # 54	35
M-91-192	SANTIAGO RODRIGUEZ # 56	35
M-91-193	SANTIAGO RODRIGUEZ # 55	46
M-91-194	SANTIAGO RODRIGUEZ # 61	46
M-91-195	SANTIAGO RODRIGUEZ # 40	37
M-91-196	SANTIAGO RODRIGUEZ # 31	42
M-91-197	SANTIAGO RODRIGUEZ # 29	42
M-91-198	SANTIAGO RODRIGUEZ # 24	39
M-91-199	SANTIAGO RODRIGUEZ # 69	48
M-91-200	SANTIAGO RODRIGUEZ # 63	47
M-91-201	SANTIAGO RODRIGUEZ # 57	46
M-91-202	SANTIAGO RODRIGUEZ # 37	44
M-91-203	JOSE SALCEDO # 45	41
M-91-204	JOSE SALCEDO # 35	39
M-91-205	JOSE SALCEDO # 41	41
M-91-206	JOSE SALCEDO # 51	56
M-91-207	JOSE SALCEDO #53	56

RELACION DE CASAS INVENTARIADAS:

7
7

CODIGO:	CALLE Y NUMERO DE CASA:	N° DE MANZANA:
M-91-208	JOSE SALCEDO # 38	42
M-91-209	JOSE SALCEDO # 36	42
M-91-210	JOSE SALCEDO # 46	55
M-91-211	JOSE SALCEDO # 30	38
M-91-212	JOSE SALCEDO # 5	9
M-91-213	JOSE SALCEDO # 60	59
M-91-214	JOSE SALCEDO # 14	25
M-91-215	JOSE SALCEDO # 11	9
M-91-216	JOSE SALCEDO # 6	10
M-91-217	JOSE SALCEDO # 8	22
M-91-218	JOSE SALCEDO # 23	24
M-91-219	JOSE SALCEDO # 37	41
M-91-220	JOSE SALCEDO # 33	39
M-91-221	JOSE SALCEDO # 26	38



OFICINA DE PATRIMONIO CULTURAL
 PLAN DE CONTINGENCIA DEL CASCO URBANO DE LA CIUDAD DE MONTECRISTI,
 REPUBLICA DOMINICANA.

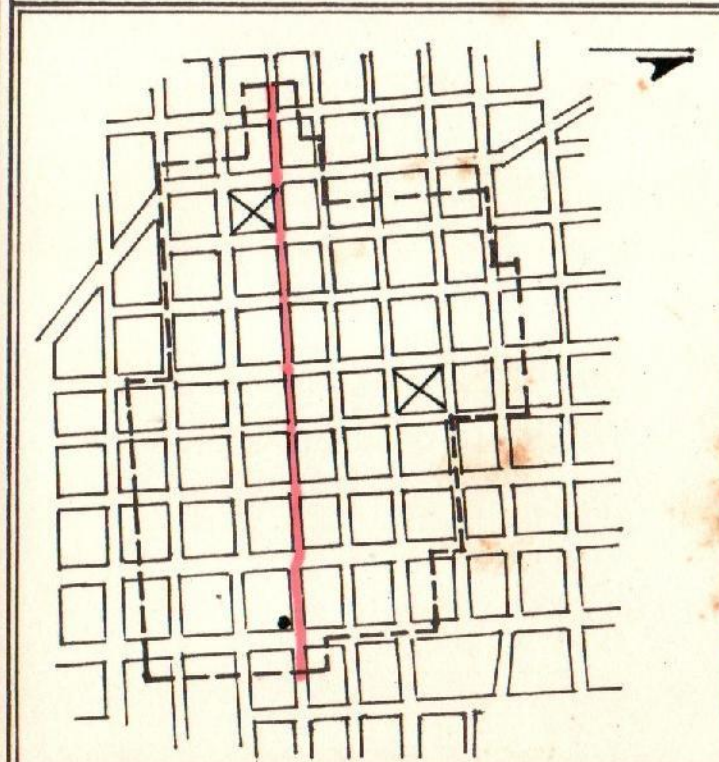
CODIFICACION:
 M - 91 - 001

FICHA DE IDENTIFICACION DE INMUEBLES:

FOTO:



LOCALIZACION EN LA CIUDAD:



MANZANA # :60

CALLE: DUARTE

CASA #: 91

MATERIAL:

MADERA , CINC Y BLOQUES DE CONCRETO

VALOR	M	MONUMENTAL	
	1	CATEGORIA 1	
	2	CATEGORIA 2	
	3	CATEGORIA 3	X
	4	CATEGORIA 4	

ELABORO : ARQ. LIGIA CALERO CHAVIER.

FECHA: AGOSTO DE 1991

OFICINA DE PATRIMONIO CULTURAL
 PLAN DE CONTINGENCIA DEL CASCO URBANO DE LA CIUDAD DE MONTECRISTI,
 REPUBLICA DOMINICANA.

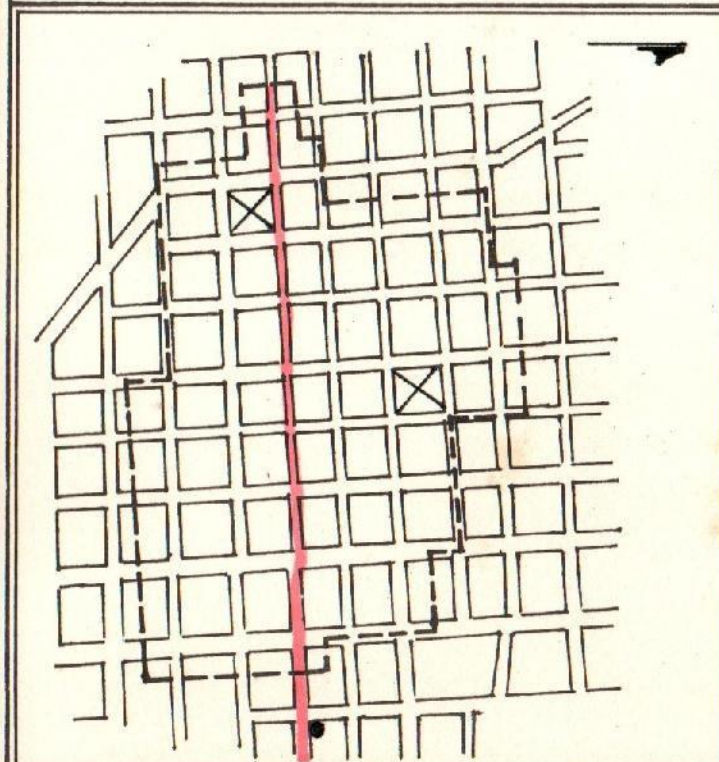
CODIFICACION:
 M- 91 - 002

FICHA DE IDENTIFICACION DE INMUEBLES:

FOTO:



LOCALIZACION EN LA CIUDAD:



MANZANA # : 75

CALLE: DUARTE

CASA #: 96

MATERIAL:

MADERA ,CINC Y BLOQUES DE CONCRETO.

VALOR	M	MONUMENTAL	
	1	CATEGORIA 1	
	2	CATEGORIA 2	X
	3	CATEGORIA 3	
	4	CATEGORIA 4	

ELABORO : ARQ. LIGIA CALERO CHAVIER.

FECHA: AGOSTO DE 1991

OFICINA DE PATRIMONIO CULTURAL
 PLAN DE CONTINGENCIA DEL CASCO URBANO DE LA CIUDAD DE MONTECRISTI,
 REPUBLICA DOMINICANA.

CODIFICACION:

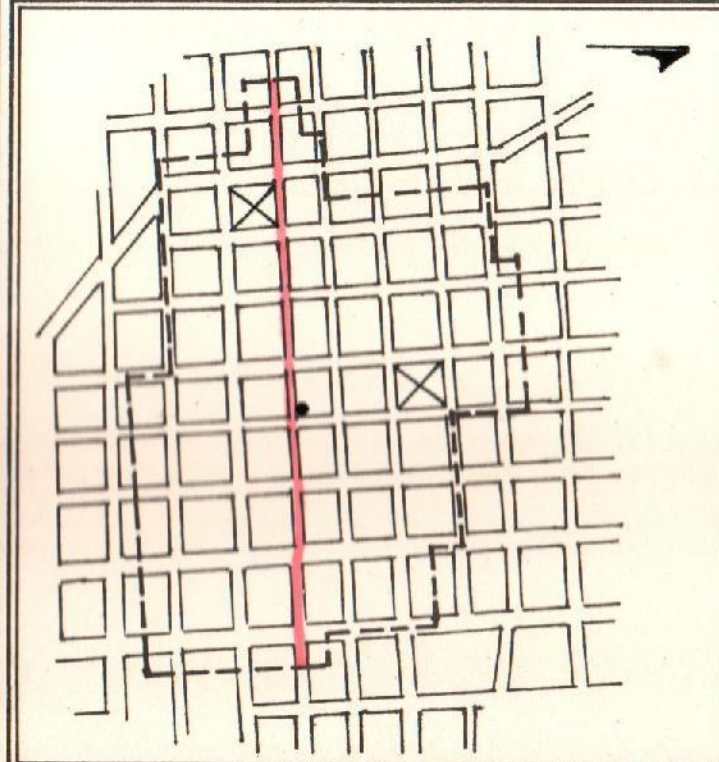
M - 91 - 003

FICHA DE IDENTIFICACION DE INMUEBLES:

FOTO:



LOCALIZACION EN LA CIUDAD:



MANZANA # : 36.

CALLE: DUARTE

CASA #: 63

MATERIAL:

BLOQUES DE CONCRETO Y VIDRIO.

VALOR	M	MONUMENTAL	
	1	CATEGORIA 1	
	2	CATEGORIA 2	
	3	CATEGORIA 3	
	4	CATEGORIA 4	X

ELABORO : ARQ. LIGIA CALERO CHAVIER.

FECHA: AGOSTO DE 1991.

OFICINA DE PATRIMONIO CULTURAL
 PLAN DE CONTINGENCIA DEL CASCO URBANO DE LA CIUDAD DE MONTECRISTI,
 REPUBLICA DOMINICANA.

CODIFICACION:

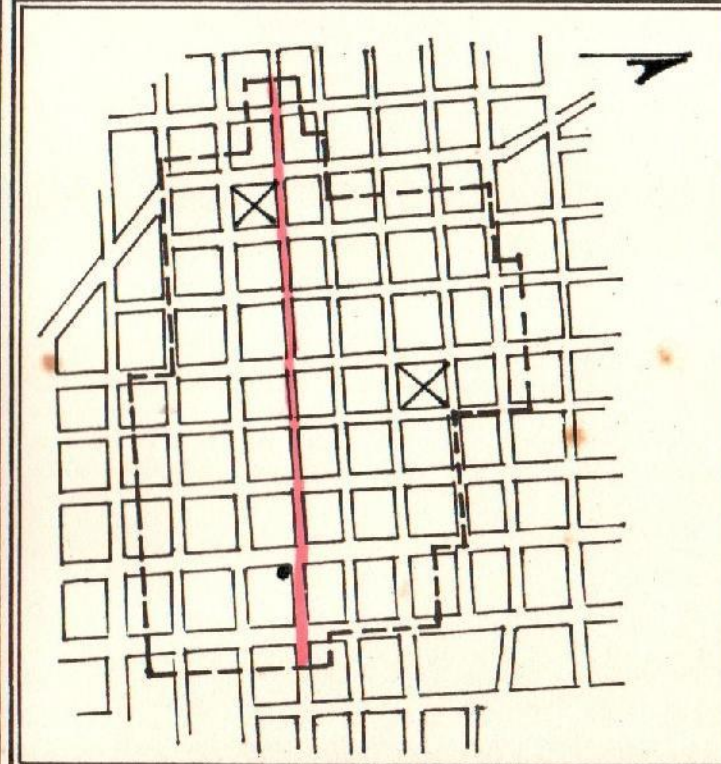
M - 91 - 004

FICHA DE IDENTIFICACION DE INMUEBLES:

FOTO:



LOCALIZACION EN LA CIUDAD:



MANZANA # : 60

CALLE: DUARTE

CASA #: 81

MATERIAL:
 CONCRETO

VALOR	M	MONUMENTAL	
	1	CATEGORIA 1	
	2	CATEGORIA 2	X
	3	CATEGORIA 3	
	4	CATEGORIA 4	

ELABORO : ARQ. LIGIA CALERO CHAVIER.

FECHA: AGOSTO DE 1991.

OFICINA DE PATRIMONIO CULTURAL
 PLAN DE CONTINGENCIA DEL CASCO URBANO DE LA CIUDAD DE MONTECRISTI,
 REPUBLICA DOMINICANA.

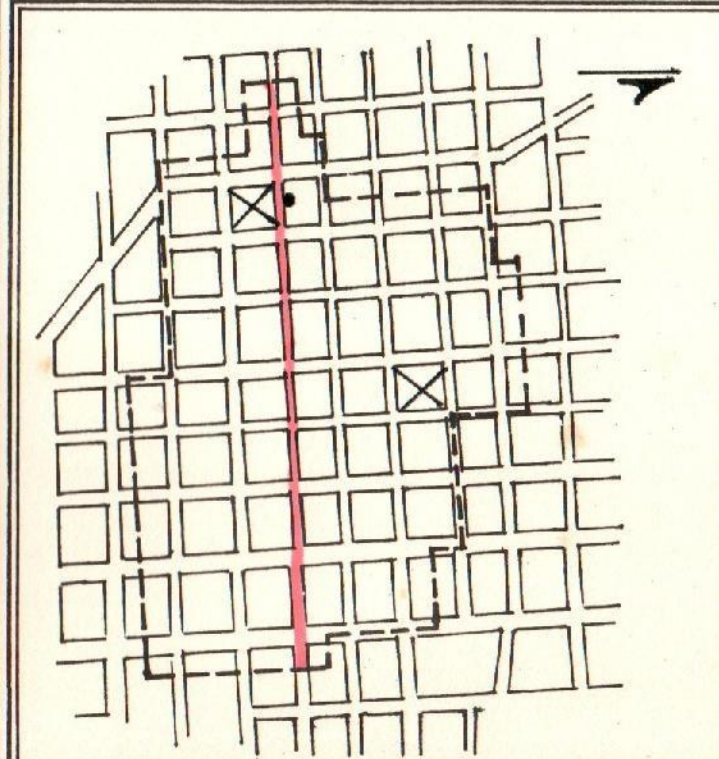
CODIFICACION:
 M - 91 - 005

FICHA DE IDENTIFICACION DE INMUEBLES:

FOTO:



LOCALIZACION EN LA CIUDAD:



MANZANA # : 12

CALLE: DUARTE

CASA #: 28

MATERIAL:

BLOQUES DE CONCRETO Y MADERA.

VALOR	M	MONUMENTAL	
	1	CATEGORIA 1	
	2	CATEGORIA 2	
	3	CATEGORIA 3	
	4	CATEGORIA 4	X

ELABORO : ARQ. LIGIA CALERO CHAVIER.

FECHA: AGOSTO DE 1991.

OFICINA DE PATRIMONIO CULTURAL
 PLAN DE CONTINGENCIA DEL CASCO URBANO DE LA CIUDAD DE MONTECRISTI,
 REPUBLICA DOMINICANA.

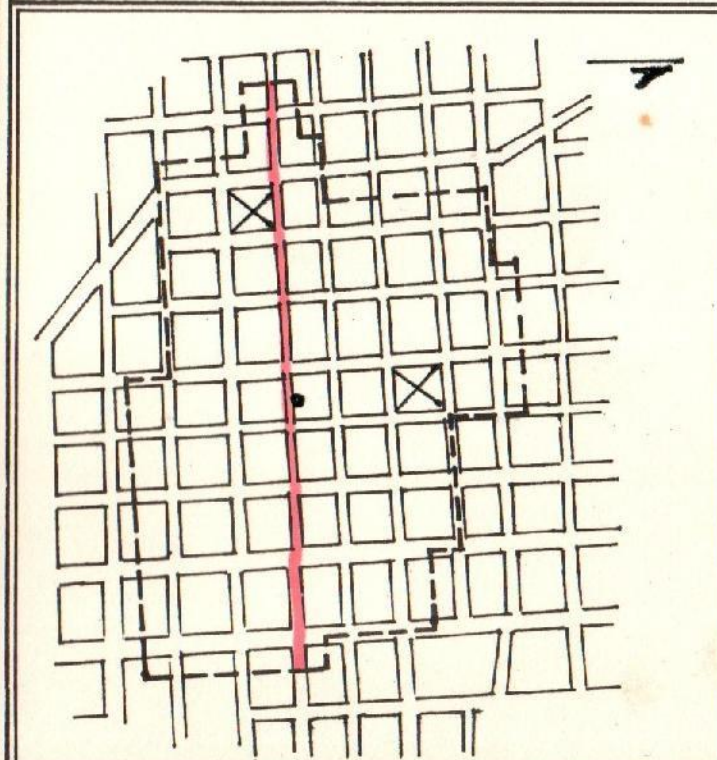
CODIFICACION:
 M - 91 - 006

FICHA DE IDENTIFICACION DE INMUEBLES:

FOTO:



LOCALIZACION EN LA CIUDAD:



MANZANA # : 36

CALLE: DUARTE

CASA #: 60

MATERIAL:

CONCRETO. TECHO DE CINC

VALOR	M	MONUMENTAL	
	1	CATEGORIA 1	
	2	CATEGORIA 2	
	3	CATEGORIA 3	X
	4	CATEGORIA 4	

ELABORO : ARQ. LIGIA CALERO CHAVIER.


FECHA: AGOSTO DE 1991.

OFICINA DE PATRIMONIO CULTURAL
 PLAN DE CONTINGENCIA DEL CASCO URBANO DE LA CIUDAD DE MONTECRISTI,
 REPUBLICA DOMINICANA.

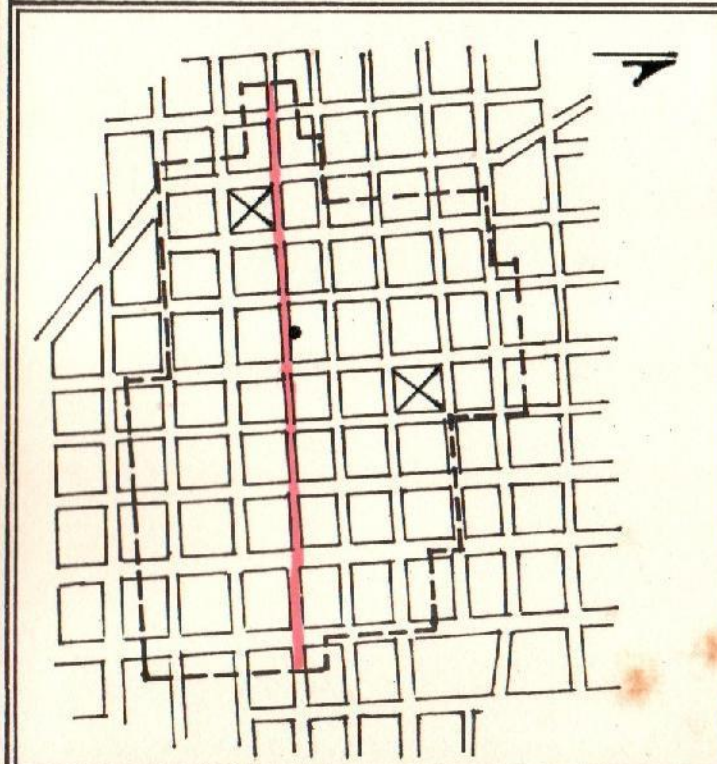
CODIFICACION:
 M - - 91- 007

FICHA DE IDENTIFICACION DE INMUEBLES:

FOTO:



LOCALIZACION EN LA CIUDAD:



MANZANA # : 27

CALLE: DUARTE

CASA #: 52

MATERIAL:

MADERA Y CINC. NOTA: IMPORTANCIA POR SU VALOR HISTORICO COMO RESIDENCIA DEL GENERAL BENITO MONCION.

VALOR	M	MONUMENTAL	X
	1	CATEGORIA 1	
	2	CATEGORIA 2	
	3	CATEGORIA 3	
	4	CATEGORIA 4	

ELABORO : ARQ. LIGIA CALERO CHAVIER.

FECHA: AGOSTO DE 1991.

OFICINA DE PATRIMONIO CULTURAL
 PLAN DE CONTINGENCIA DEL CASCO URBANO DE LA CIUDAD DE MONTECRISTI,
 REPUBLICA DOMINICANA.

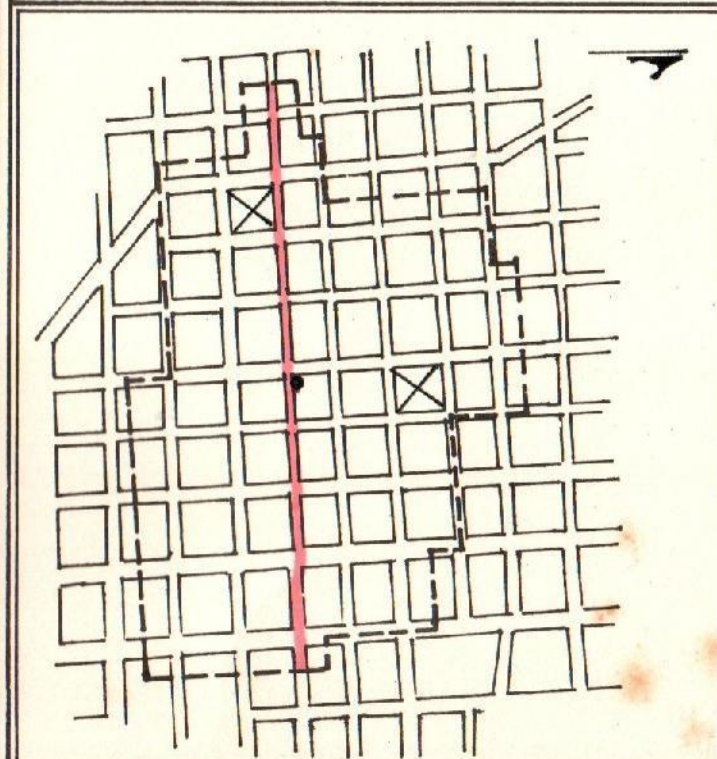
CODIFICACION:
 M - 91 - 008

FICHA DE IDENTIFICACION DE INMUEBLES:

FOTO:



LOCALIZACION EN LA CIUDAD:



MANZANA # : 36

CALLE: DUARTE

CASA #: 56

MATERIAL:

CONCRETO

VALOR	M	MONUMENTAL	
	1	CATEGORIA 1	
	2	CATEGORIA 2	X
	3	CATEGORIA 3	
	4	CATEGORIA 4	

ELABORO : ARQ. LIGIA CALERO CHAVIER.

FECHA: AGOSTO DE 1991.

OFICINA DE PATRIMONIO CULTURAL
 PLAN DE CONTINGENCIA DEL CASCO URBANO DE LA CIUDAD DE MONTECRISTI,
 REPUBLICA DOMINICANA.

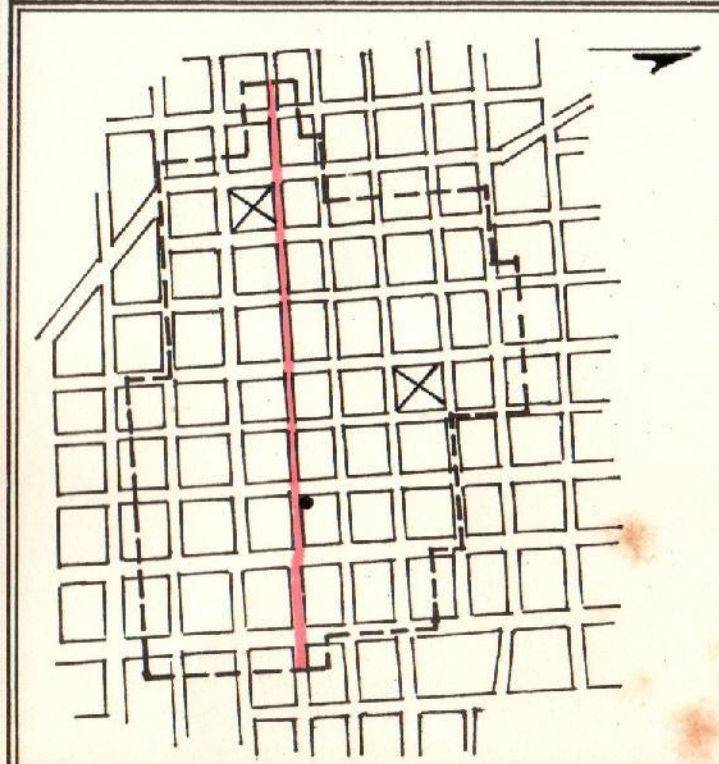
CODIFICACION:
 M - 91 - 009

FICHA DE IDENTIFICACION DE INMUEBLES:

FOTO:



LOCALIZACION EN LA CIUDAD:



MANZANA # : 53

CALLE: DUARTE

CASA #: 76

MATERIAL:

MADERA Y CINC. NOTA: IMPORTANCIA POR SU VALOR HISTORICO COMO RESIDENCIA DEL SR. HUMBERTO MARZAN.

VALOR	M	MONUMENTAL	X
	1	CATEGORIA 1	
	2	CATEGORIA 2	
	3	CATEGORIA 3	
	4	CATEGORIA 4	

ELABORO : ARQ. LIGIA CALERO CHAVIER.

FECHA: AGOSTO DE 1991.

OFICINA DE PATRIMONIO CULTURAL
 PLAN DE CONTINGENCIA DEL CASCO URBANO DE LA CIUDAD DE MONTECRISTI,
 REPUBLICA DOMINICANA.

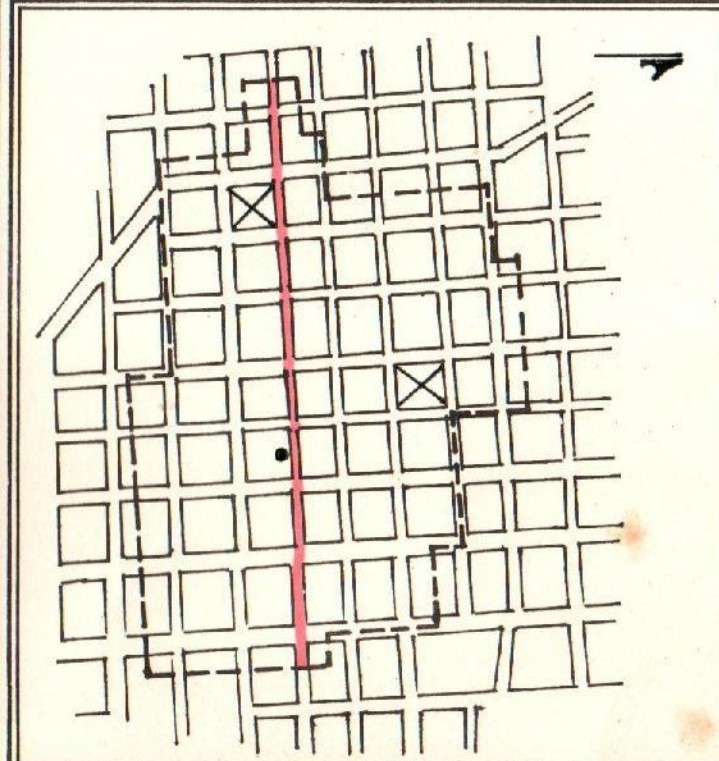
CODIFICACION:
 M - 91 - 010

FICHA DE IDENTIFICACION DE INMUEBLES:

FOTO:



LOCALIZACION EN LA CIUDAD:



MANZANA # : 43

CALLE: DUARTE

CASA #: 71

MATERIAL:

MADERA, CONCRETO Y CINC.

VALOR	M	MONUMENTAL	
	1	CATEGORIA 1	
	2	CATEGORIA 2	
	3	CATEGORIA 3	X
	4	CATEGORIA 4	

ELABORO : ARQ. LIGIA CALERO CHAVIER.

FECHA: AGOSTO DE 1991.

OFICINA DE PATRIMONIO CULTURAL
 PLAN DE CONTINGENCIA DEL CASCO URBANO DE LA CIUDAD DE MONTECRISTI,
 REPUBLICA DOMINICANA.

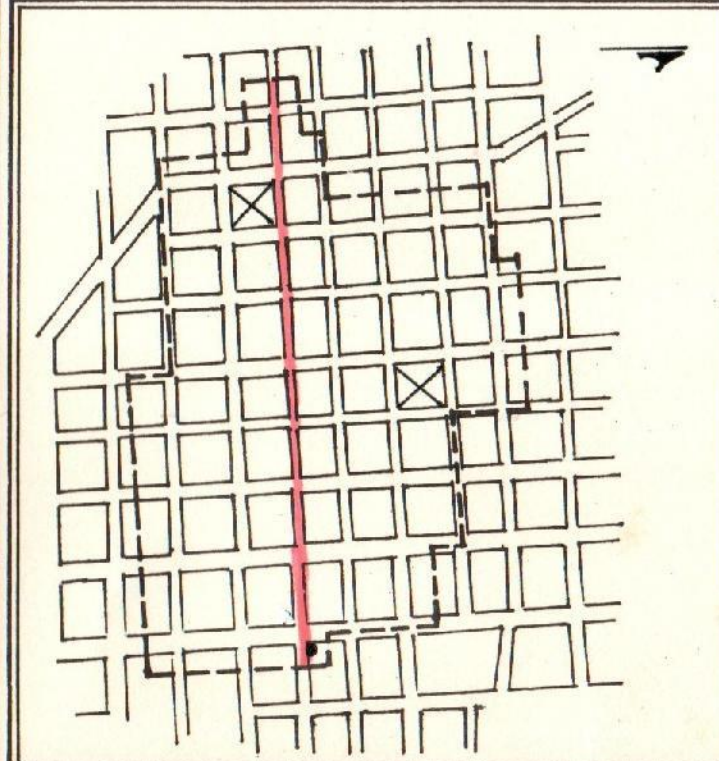
CODIFICACION:
 M - 91 - 011

FICHA DE IDENTIFICACION DE INMUEBLES:

FOTO:



LOCALIZACION EN LA CIUDAD:



MANZANA # : 69

CALLE: DUARTE

CASA #: 90

MATERIAL:
 CONCRETO.

VALOR	M	MONUMENTAL	
	1	CATEGORIA 1	
	2	CATEGORIA 2	
	3	CATEGORIA 3	X
	4	CATEGORIA 4	

ELABORO : ARQ. LIGIA CALERO CHAVIER.

FECHA: AGOSTO DE 1991.

OFICINA DE PATRIMONIO CULTURAL
 PLAN DE CONTINGENCIA DEL CASCO URBANO DE LA CIUDAD DE MONTECRISTI,
 REPUBLICA DOMINICANA.

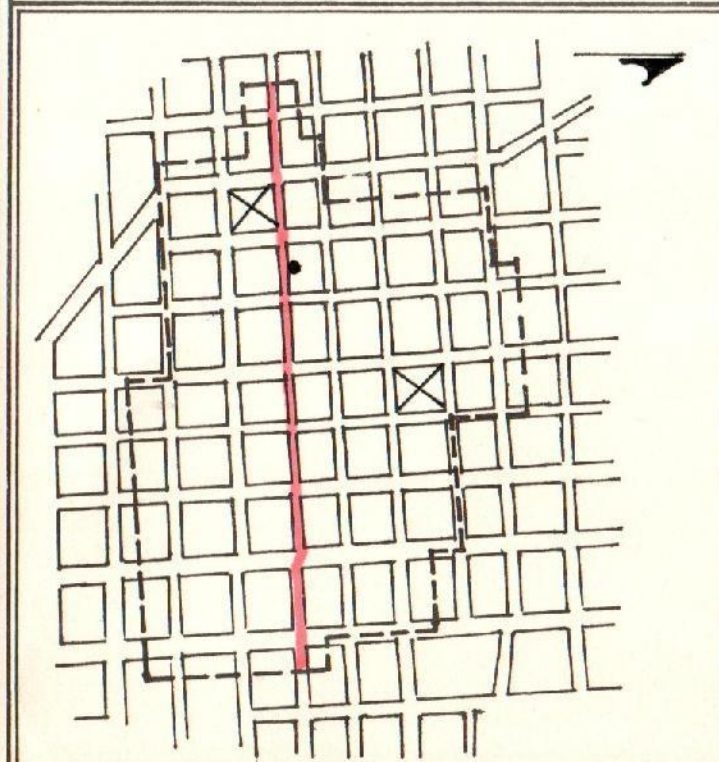
CODIFICACION:
 M - 91 - 012

FICHA DE IDENTIFICACION DE INMUEBLES:

FOTO:



LOCALIZACION EN LA CIUDAD:



MANZANA # : 20

CALLE: DUARTE

CASA #: 42

MATERIAL:

BLOQUES DE CONCRETO.

VALOR	M	MONUMENTAL	
	1	CATEGORIA 1	
	2	CATEGORIA 2	
	3	CATEGORIA 3	
	4	CATEGORIA 4	X

ELABORO : ARQ. LIGIA CALERO CHAVIER.

FECHA: AGOSTO DE 1991.

OFICINA DE PATRIMONIO CULTURAL
 PLAN DE CONTINGENCIA DEL CASCO URBANO DE LA CIUDAD DE MONTECRISTI,
 REPUBLICA DOMINICANA.

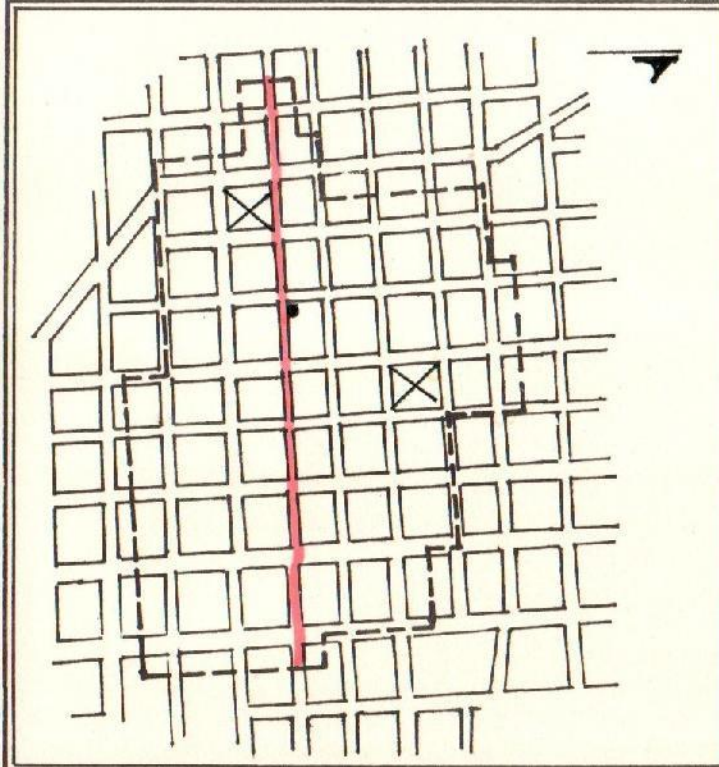
CODIFICACION:
 M - 91 - 013

FICHA DE IDENTIFICACION DE INMUEBLES:

FOTO:



LOCALIZACION EN LA CIUDAD:



MANZANA # : 27

CALLE: DUARTE

CASA #: 46

MATERIAL:
 BLOQUES DE CONCRETO.

VALOR	M	MONUMENTAL	
	1	CATEGORIA 1	
	2	CATEGORIA 2	
	3	CATEGORIA 3	
	4	CATEGORIA 4	X

ELABORO : ARQ. LIGIA CALERO CHAVIER.

FECHA: AGOSTO DE 1991.

OFICINA DE PATRIMONIO CULTURAL
 PLAN DE CONTINGENCIA DEL CASCO URBANO DE LA CIUDAD DE MONTECRISTI,
 REPUBLICA DOMINICANA.

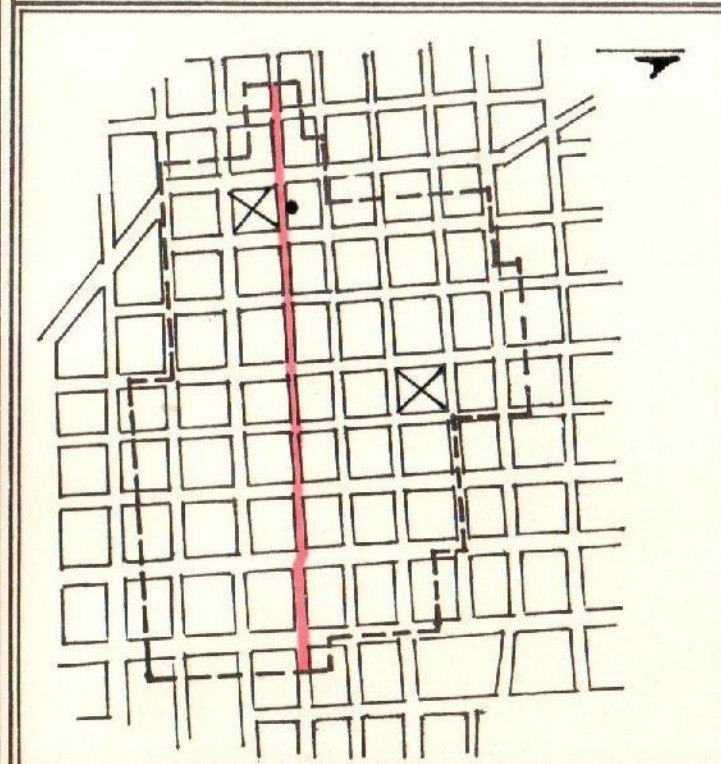
CODIFICACION:
 M - 91 -014

FICHA DE IDENTIFICACION DE INMUEBLES:

FOTO:



LOCALIZACION EN LA CIUDAD:



MANZANA # : 12

CALLE: DUARTE

CASA #: 34

MATERIAL:
 BLOQUES DE CONCRETO.

VALOR	M	MONUMENTAL	
	1	CATEGORIA 1	
	2	CATEGORIA 2	
	3	CATEGORIA 3	
	4	CATEGORIA 4	X

ELABORO : ARQ. LIGIA CALERO CHAVIER.

FECHA: AGOSTO DE 1991.

OFICINA DE PATRIMONIO CULTURAL
 PLAN DE CONTINGENCIA DEL CASCO URBANO DE LA CIUDAD DE MONTECRISTI,
 REPUBLICA DOMINICANA.

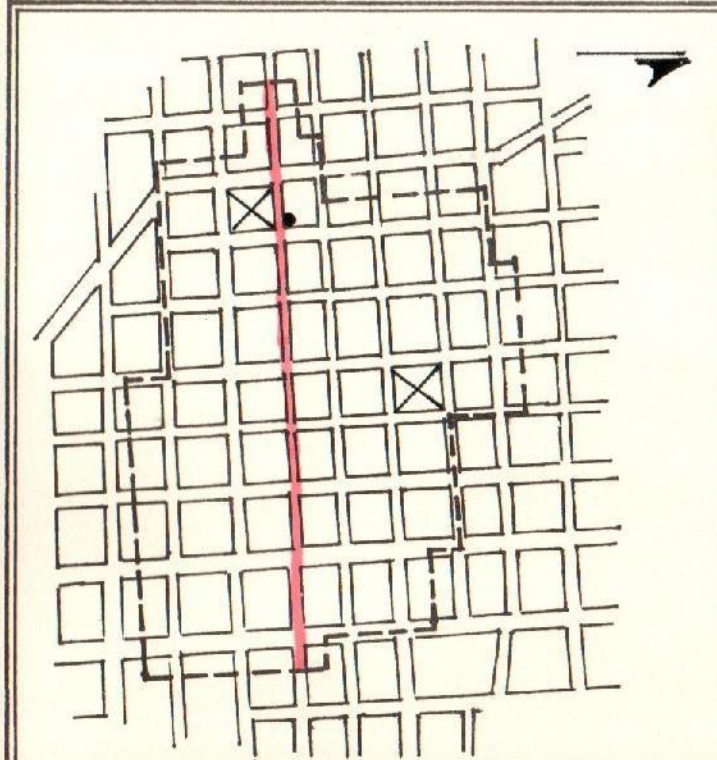
CODIFICACION:
 M - 91 - 015

FICHA DE IDENTIFICACION DE INMUEBLES:

FOTO:



LOCALIZACION EN LA CIUDAD:



MANZANA # :12

CALLE: DUARTE

CASA #: 36

MATERIAL:

MADERA, CONCRETO Y CINC.

VALOR	M	MONUMENTAL	
	1	CATEGORIA 1	
	2	CATEGORIA 2	X
	3	CATEGORIA 3	
	4	CATEGORIA 4	

ELABORO : ARQ. LIGIA CALERO CHAVIER.

FECHA: AGOSTO DE 1991.

OFICINA DE PATRIMONIO CULTURAL
 PLAN DE CONTINGENCIA DEL CASCO URBANO DE LA CIUDAD DE MONTECRISTI,
 REPUBLICA DOMINICANA.

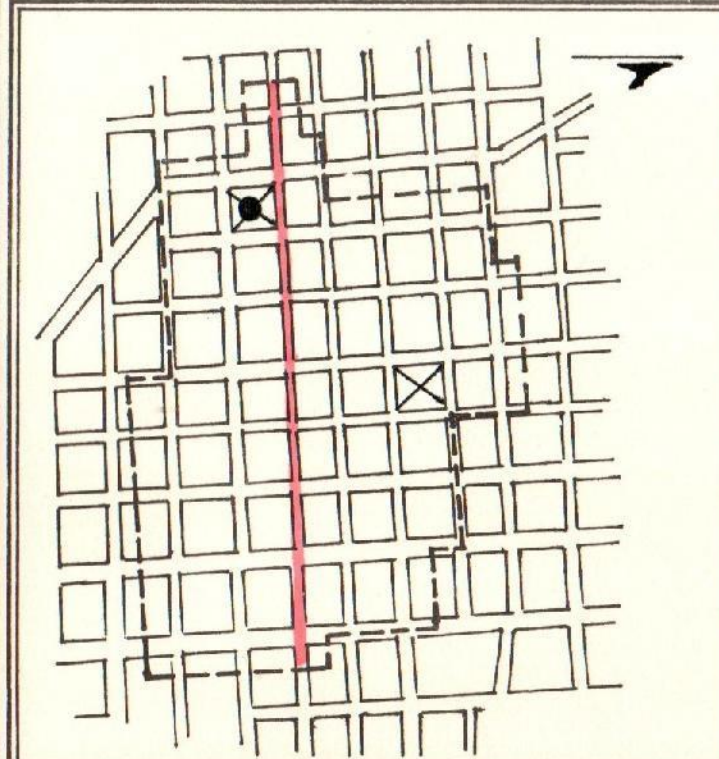
CODIFICACION:
 M - 91 - 016

FICHA DE IDENTIFICACION DE INMUEBLES:

FOTO:



LOCALIZACION EN LA CIUDAD:



MANZANA # : 11

CALLE: DUARTE , PARQUE CENTRAL.

CASA #:

MATERIAL:

HIERRO.

VALOR	M	MONUMENTAL	X
	1	CATEGORIA 1	
	2	CATEGORIA 2	
	3	CATEGORIA 3	
	4	CATEGORIA 4	

ELABORO : ARQ. LIGIA CALERO CHAVIER.

FECHA: AGOSTO DE 1991.

OFICINA DE PATRIMONIO CULTURAL
 PLAN DE CONTINGENCIA DEL CASCO URBANO DE LA CIUDAD DE MONTECRISTI,
 REPUBLICA DOMINICANA.

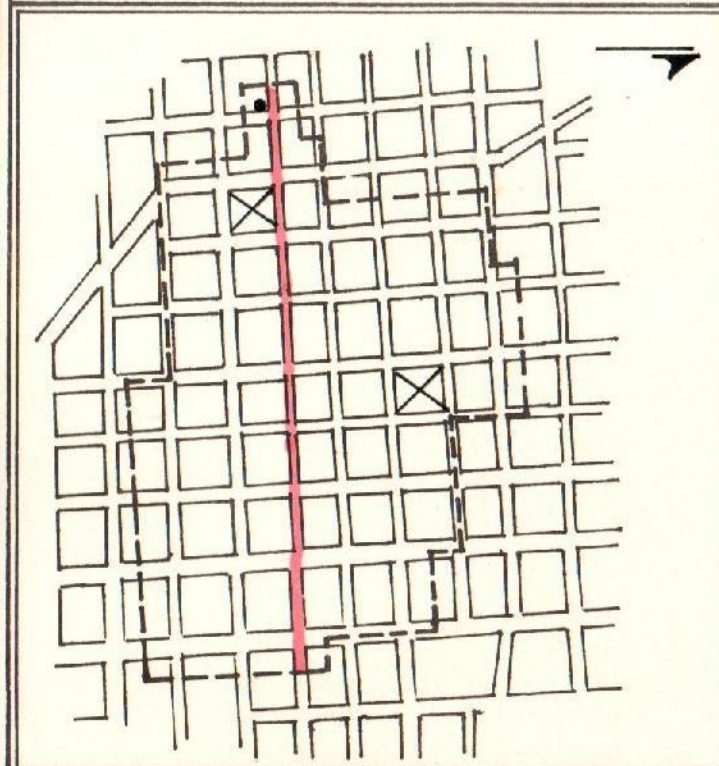
CODIFICACION:
 M - 91 - 017

FICHA DE IDENTIFICACION DE INMUEBLES:

FOTO:



LOCALIZACION EN LA CIUDAD:



MANZANA # : 1

CALLE: DUARTE

CASA #: 19

MATERIAL:

MADERA Y CONCRETO.

VALOR	M	MONUMENTAL	
	1	CATEGORIA 1	
	2	CATEGORIA 2	X
	3	CATEGORIA 3	
	4	CATEGORIA 4	

ELABORO : ARQ. LIGIA CALERO CHAVIER.


FECHA: AGOSTO DE 1991.

OFICINA DE PATRIMONIO CULTURAL
 PLAN DE CONTINGENCIA DEL CASCO URBANO DE LA CIUDAD DE MONTECRISTI,
 REPUBLICA DOMINICANA.

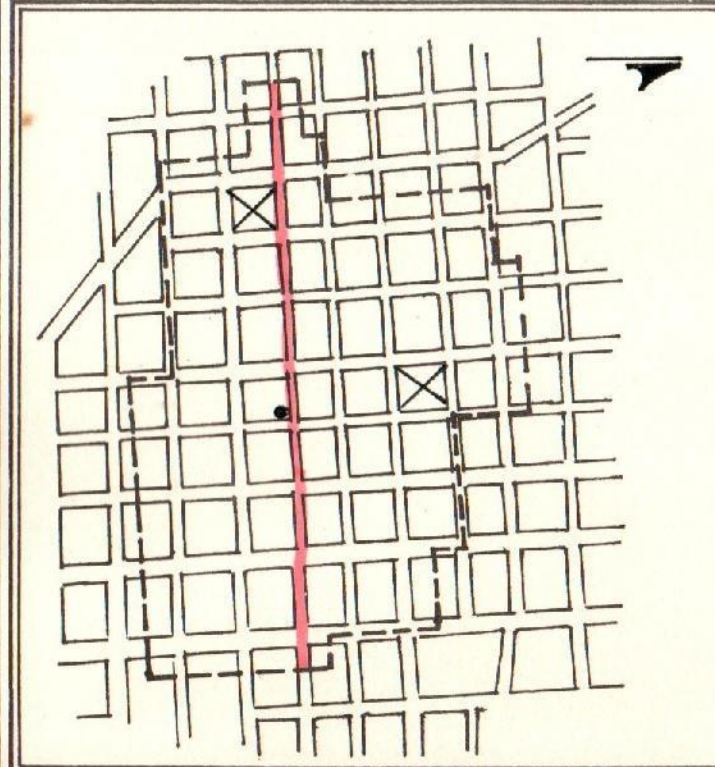
CODIFICACION:
 M - 91 - 018

FICHA DE IDENTIFICACION DE INMUEBLES:

FOTO:



LOCALIZACION EN LA CIUDAD:



MANZANA # : 37

CALLE: DUARTE

CASA #: 61

MATERIAL:
 MADERA Y CINC.

VALOR	M	MONUMENTAL	
	1	CATEGORIA 1	
	2	CATEGORIA 2	X
	3	CATEGORIA 3	
	4	CATEGORIA 4	

ELABORO : ARQ. LIGIA CALERO CHAVIER.

FECHA: AGOSTO DE 1991.

OFICINA DE PATRIMONIO CULTURAL
 PLAN DE CONTINGENCIA DEL CASCO URBANO DE LA CIUDAD DE MONTECRISTI,
 REPUBLICA DOMINICANA.

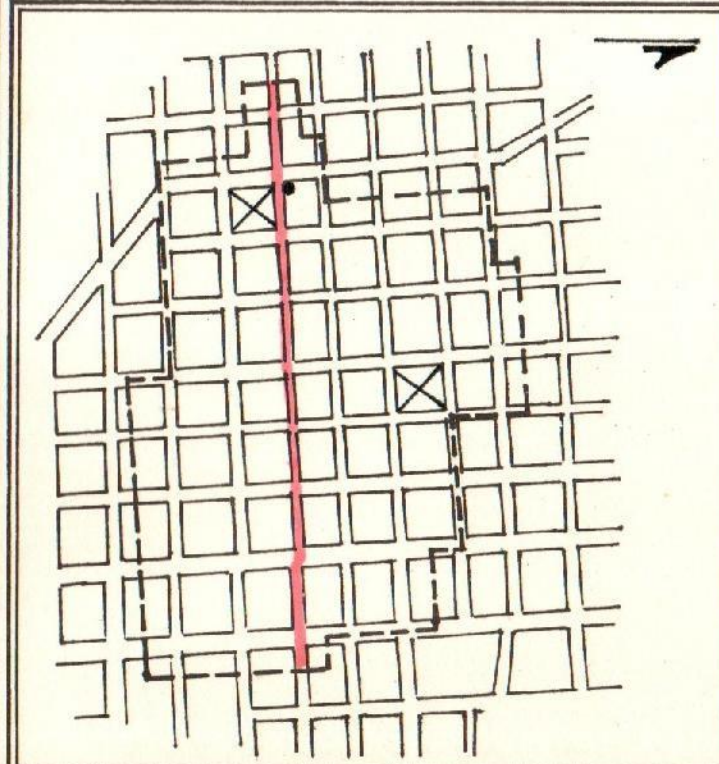
CODIFICACION:
 M - 91 - 019

FICHA DE IDENTIFICACION DE INMUEBLES:

FOTO:



LOCALIZACION EN LA CIUDAD:



MANZANA # : 12

CALLE: DUARTE

CASA #: 26

MATERIAL:

MADERA, CONCRETO Y CINC.

VALOR	M	MONUMENTAL	
	1	CATEGORIA 1	X
	2	CATEGORIA 2	
	3	CATEGORIA 3	
	4	CATEGORIA 4	

ELABORO : ARQ. LIGIA CALERO CHAVIER.

FECHA: AGOSTO DE 1991.

OFICINA DE PATRIMONIO CULTURAL
 PLAN DE CONTINGENCIA DEL CASCO URBANO DE LA CIUDAD DE MONTECRISTI,
 REPUBLICA DOMINICANA.

CODIFICACION:

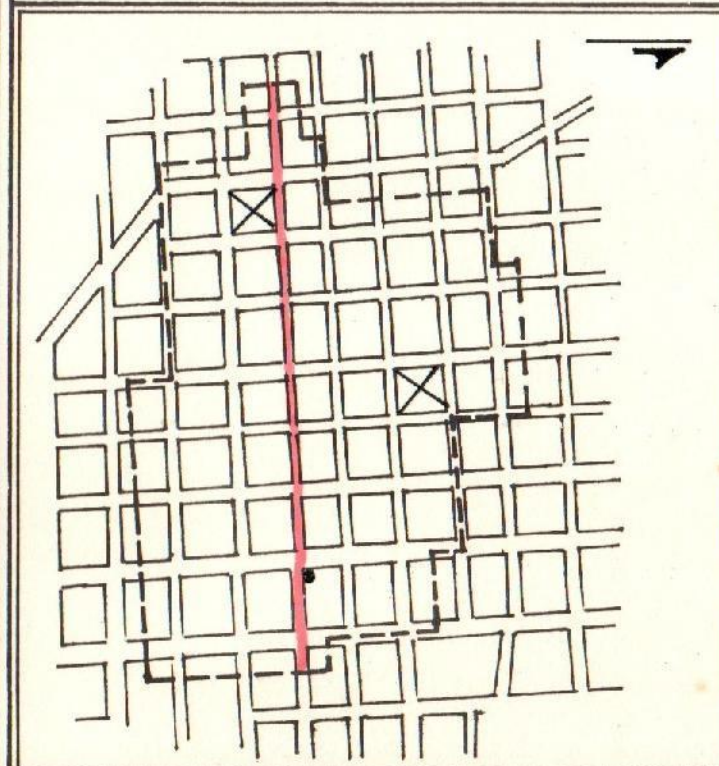
M - 91 - 020

FICHA DE IDENTIFICACION DE INMUEBLES:

FOTO:



LOCALIZACION EN LA CIUDAD:



MANZANA # : 61

CALLE: DUARTE

CASA #: 84

MATERIAL:

MADERA , CONCRETO Y CINC.

VALOR	M	MONUMENTAL	
	1	CATEGORIA 1	
	2	CATEGORIA 2	
	3	CATEGORIA 3	X
	4	CATEGORIA 4	

ELABORO : ARQ. LIGIA CALERO CHAVIER.

FECHA: AGOSTO DE 1991.

OFICINA DE PATRIMONIO CULTURAL
 PLAN DE CONTINGENCIA DEL CASCO URBANO DE LA CIUDAD DE MONTECRISTI,
 REPUBLICA DOMINICANA.

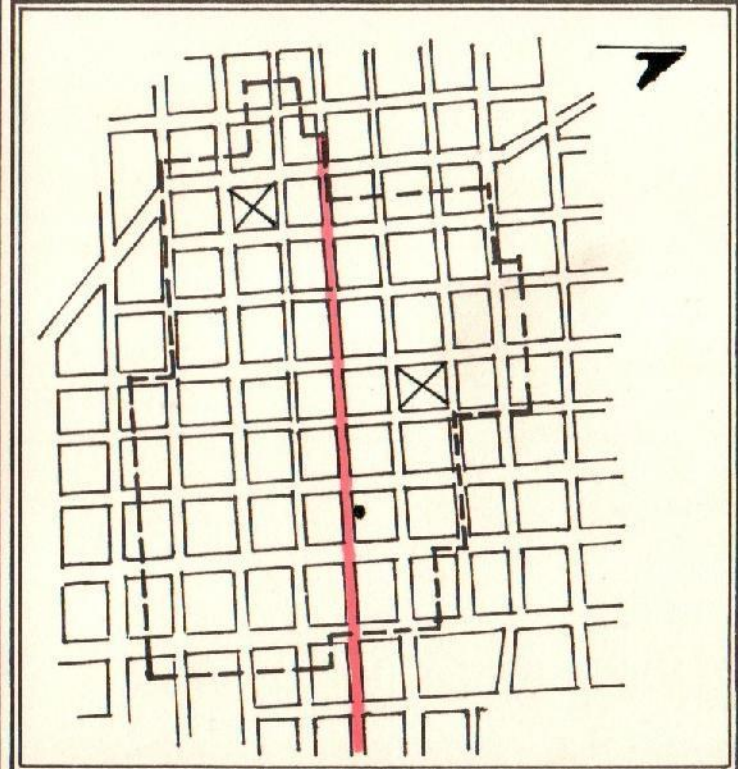
CODIFICACION:
 M - 91 - 173

FICHA DE IDENTIFICACION DE INMUEBLES:

FOTO:



LOCALIZACION EN LA CIUDAD:



MANZANA # : 52

CALLE: RODRIGUEZ CAMARGO

CASA #: 96

MATERIAL:

MADERA , CONCRETO Y CINC.

VALOR	M	MONUMENTAL	
	1	CATEGORIA 1	
	2	CATEGORIA 2	
	3	CATEGORIA 3	X
	4	CATEGORIA 4	

ELABORO : ARQ. LIGIA CALERO CHAVIER.

FECHA: AGOSTO DE 1991.

OFICINA DE PATRIMONIO CULTURAL
 PLAN DE CONTINGENCIA DEL CASCO URBANO DE LA CIUDAD DE MONTECRISTI,
 REPUBLICA DOMINICANA.

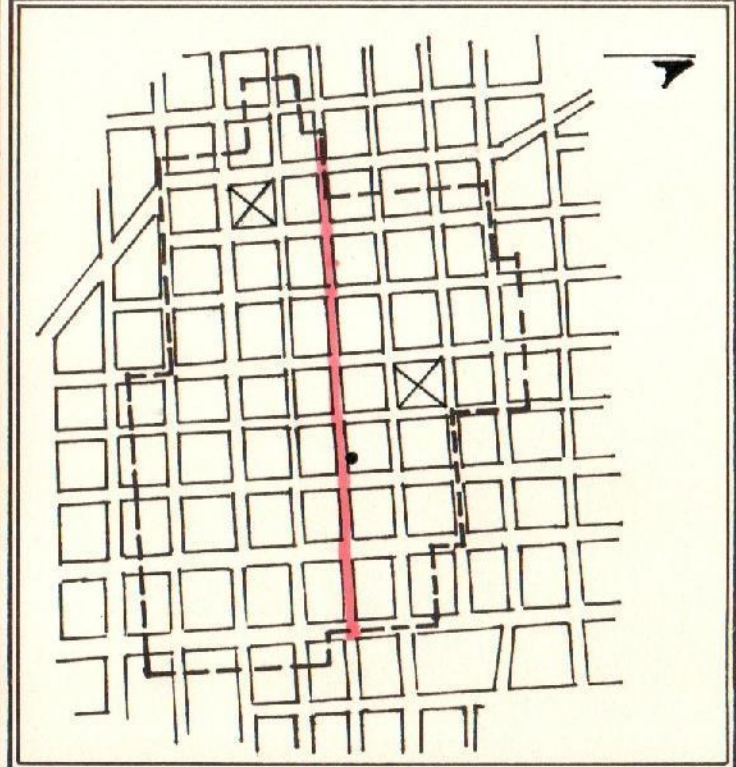
CODIFICACION:
 M - 91 - 174

FICHA DE IDENTIFICACION DE INMUEBLES:

FOTO:



LOCALIZACION EN LA CIUDAD:



MANZANA # : 45

CALLE: RODRIGUEZ CAMARGO

CASA #: 92

MATERIAL:

MADERA Y CINC.

VALOR	M	MONUMENTAL	
	1	CATEGORIA 1	
	2	CATEGORIA 2	
	3	CATEGORIA 3	X
	4	CATEGORIA 4	

ELABORO : ARQ. LIGIA CALERO CHAVIER.

FECHA: AGOSTO DE 1991.

OFICINA DE PATRIMONIO CULTURAL
 PLAN DE CONTINGENCIA DEL CASCO URBANO DE LA CIUDAD DE MONTECRISTI,
 REPUBLICA DOMINICANA.

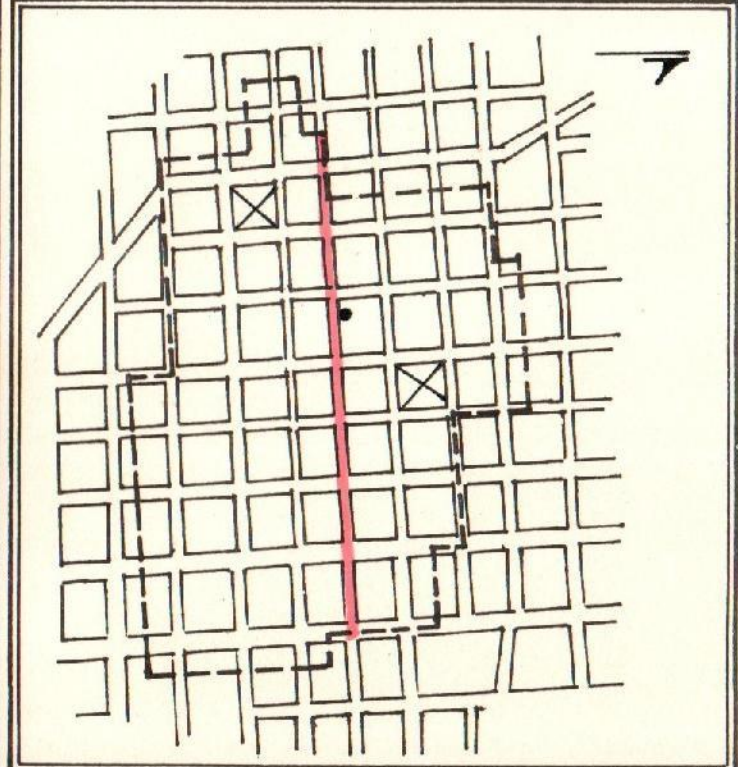
CODIFICACION:
 M - 91 - 175

FICHA DE IDENTIFICACION DE INMUEBLES:

FOTO:



LOCALIZACION EN LA CIUDAD:



MANZANA # : 28

CALLE: RODRIGUEZ CAMARGO

CASA #: 58

MATERIAL:

MADERA , CONCRETO Y CINC.

VALOR	M	MONUMENTAL	
	1	CATEGORIA 1	
	2	CATEGORIA 2	
	3	CATEGORIA 3	X
	4	CATEGORIA 4	

ELABORO : ARQ. LIGIA CALERO CHAVIER.

FECHA: AGOSTO DE 1991.

OFICINA DE PATRIMONIO CULTURAL
 PLAN DE CONTINGENCIA DEL CASCO URBANO DE LA CIUDAD DE MONTECRISTI,
 REPUBLICA DOMINICANA.

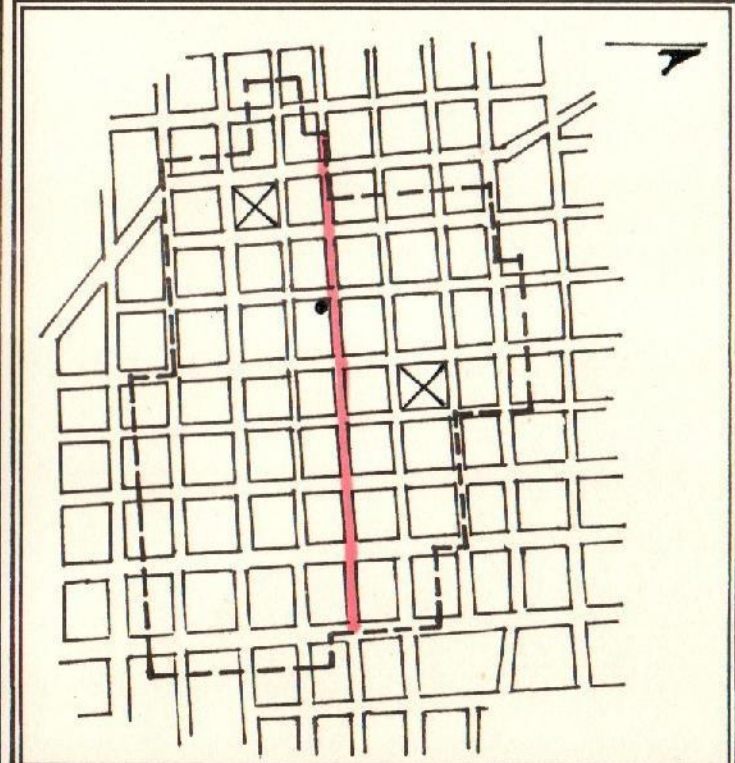
CODIFICACION:
 M - 91 - 176

FICHA DE IDENTIFICACION DE INMUEBLES:

FOTO:



LOCALIZACION EN LA CIUDAD:



MANZANA # : 27

CALLE: RODRIGUEZ CAMARGO

CASA #: 35

MATERIAL:

BLOQUES DE CONCRETO.

VALOR	M	MONUMENTAL	
	1	CATEGORIA 1	
	2	CATEGORIA 2	
	3	CATEGORIA 3	
	4	CATEGORIA 4	X

ELABORO : ARQ. LIGIA CALERO CHAVIER.

FECHA: AGOSTO DE 1991.

OFICINA DE PATRIMONIO CULTURAL
 PLAN DE CONTINGENCIA DEL CASCO URBANO DE LA CIUDAD DE MONTECRISTI,
 REPUBLICA DOMINICANA.

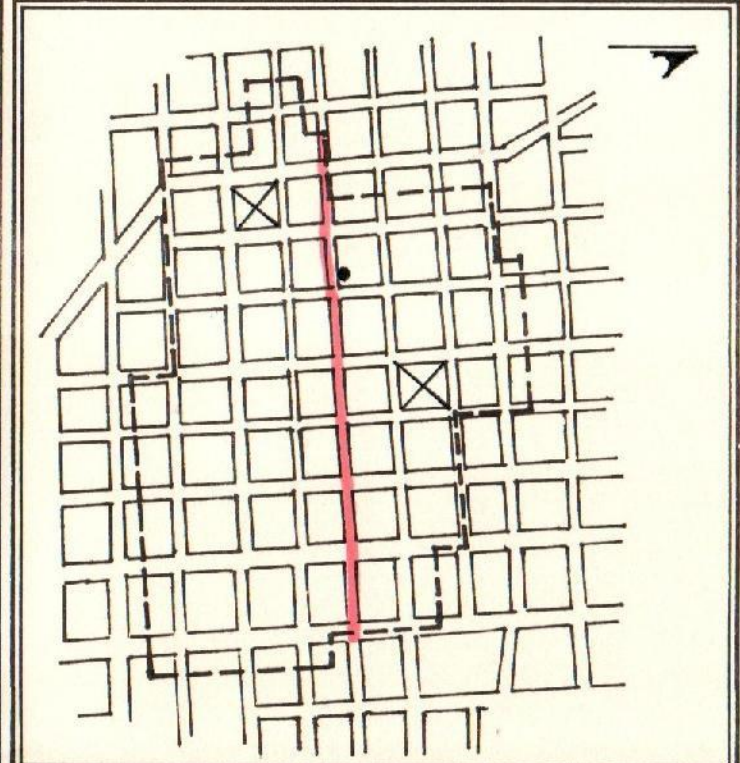
CODIFICACION:
 M - 91 - 177

FICHA DE IDENTIFICACION DE INMUEBLES:

FOTO:



LOCALIZACION EN LA CIUDAD:



MANZANA # : 19

CALLE: RODRIGUEZ CAMARGO

CASA #: 50

MATERIAL:

MADERA Y CINC.

VALOR	M	MONUMENTAL	
	1	CATEGORIA 1	
	2	CATEGORIA 2	
	3	CATEGORIA 3	X
	4	CATEGORIA 4	

ELABORO : ARQ. LIGIA CALERO CHAVIER.

FECHA: AGOSTO DE 1991.

OFICINA DE PATRIMONIO CULTURAL
 PLAN DE CONTINGENCIA DEL CASCO URBANO DE LA CIUDAD DE MONTECRISTI,
 REPUBLICA DOMINICANA.

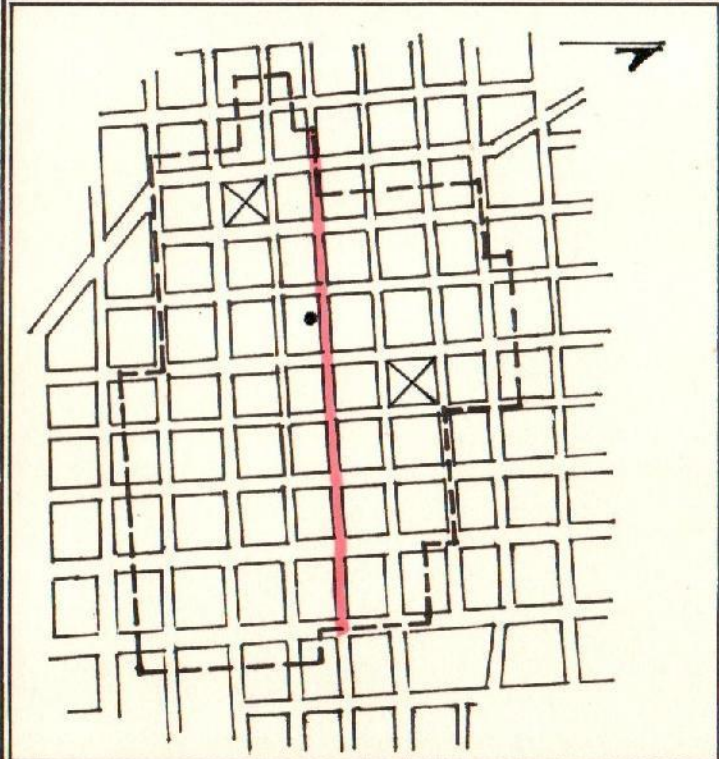
CODIFICACION:
 M - 91 - 178

FICHA DE IDENTIFICACION DE INMUEBLES:

FOTO:



LOCALIZACION EN LA CIUDAD:



MANZANA # : 27

CALLE: RODRIGUEZ CAMARGO

CASA #: 39

MATERIAL:

MADERA , CONCRETO Y CINC.

VALOR	M	MONUMENTAL	
	1	CATEGORIA 1	
	2	CATEGORIA 2	
	3	CATEGORIA 3	X
	4	CATEGORIA 4	

ELABORO : ARQ. LIGIA CALERO CHAVIER.

FECHA: AGOSTO DE 1991.

OFICINA DE PATRIMONIO CULTURAL
 PLAN DE CONTINGENCIA DEL CASCO URBANO DE LA CIUDAD DE MONTECRISTI,
 REPUBLICA DOMINICANA.

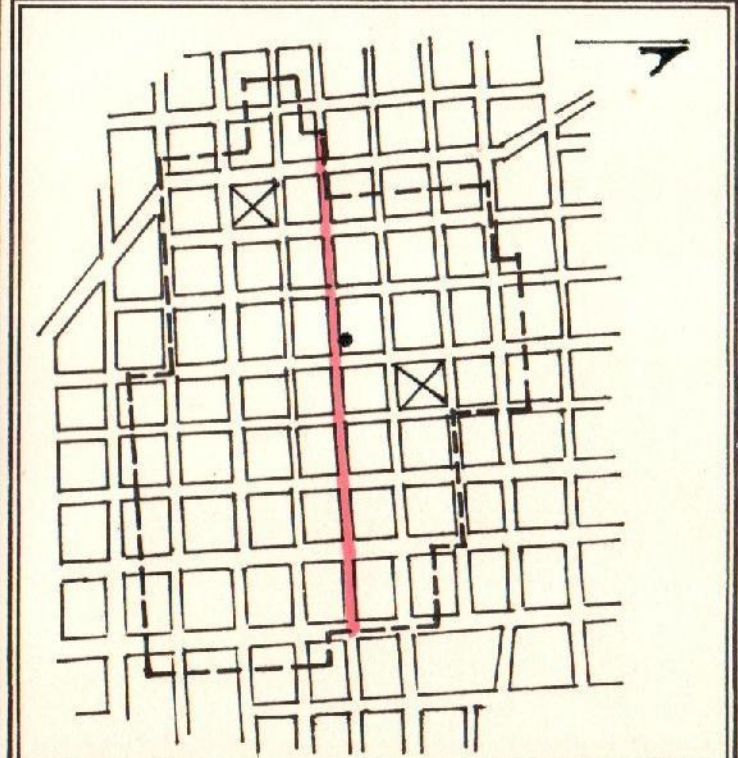
CODIFICACION:
 M - 91 - 179

FICHA DE IDENTIFICACION DE INMUEBLES:

FOTO:



LOCALIZACION EN LA CIUDAD:



MANZANA # : 28

CALLE: RODRIGUEZ CAMARGO

CASA #: 68

MATERIAL:

MADERA Y CINC.

NOTA: RECUBRIMIENTO METALICO A MANTENERSE.

VALOR	M	MONUMENTAL	
	1	CATEGORIA 1	
	2	CATEGORIA 2	
	3	CATEGORIA 3	X
	4	CATEGORIA 4	

ELABORO : ARQ. LIGIA CALERO CHAVIER.

FECHA: AGOSTO DE 1991.

OFICINA DE PATRIMONIO CULTURAL
 PLAN DE CONTINGENCIA DEL CASCO URBANO DE LA CIUDAD DE MONTECRISTI,
 REPUBLICA DOMINICANA.

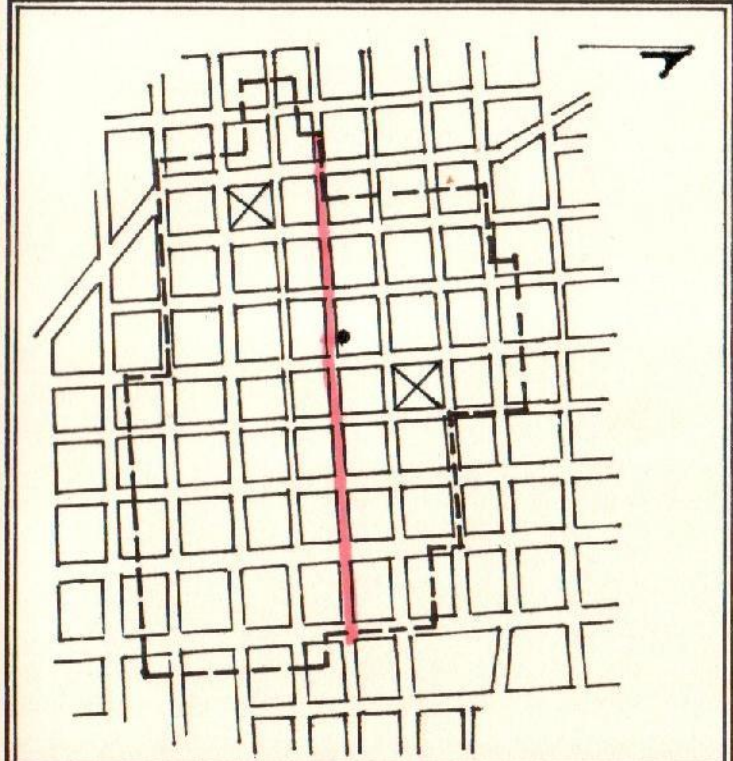
CODIFICACION:
 M - 91 - 180

FICHA DE IDENTIFICACION DE INMUEBLES:

FOTO:



LOCALIZACION EN LA CIUDAD:



MANZANA # : 28

CALLE: RODRIGUEZ CAMARGO

CASA #: 66

MATERIAL:

MADERA Y CINC.

VALOR	M	MONUMENTAL	
	1	CATEGORIA 1	
	2	CATEGORIA 2	
	3	CATEGORIA 3	X
	4	CATEGORIA 4	

ELABORO : ARQ. LIGIA CALERO CHAVIER.

FECHA: AGOSTO DE 1991.

OFICINA DE PATRIMONIO CULTURAL
 PLAN DE CONTINGENCIA DEL CASCO URBANO DE LA CIUDAD DE MONTECRISTI,
 REPUBLICA DOMINICANA.

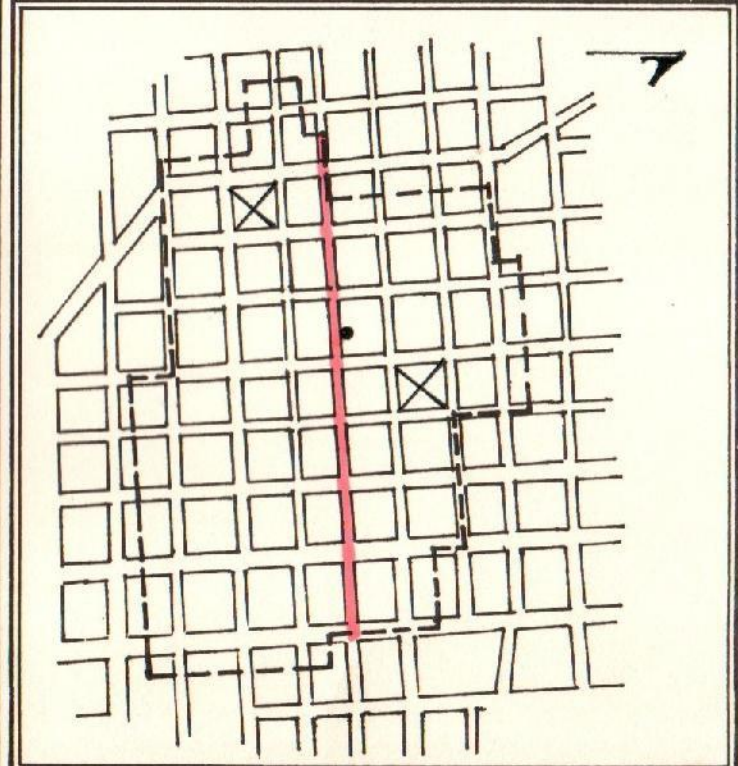
CODIFICACION:
 M - 91 - 181

FICHA DE IDENTIFICACION DE INMUEBLES:

FOTO:



LOCALIZACION EN LA CIUDAD:



MANZANA # : 28

CALLE: RODRIGUEZ CAMARGO

CASA #: 64

MATERIAL:

MADERA Y CINC.

VALOR	M	MONUMENTAL	
	1	CATEGORIA 1	
	2	CATEGORIA 2	
	3	CATEGORIA 3	X
	4	CATEGORIA 4	

ELABORO : ARQ. LIGIA CALERO CHAVIER.

FECHA: AGOSTO DE 1991.

OFICINA DE PATRIMONIO CULTURAL
 PLAN DE CONTINGENCIA DEL CASCO URBANO DE LA CIUDAD DE MONTECRISTI,
 REPUBLICA DOMINICANA.

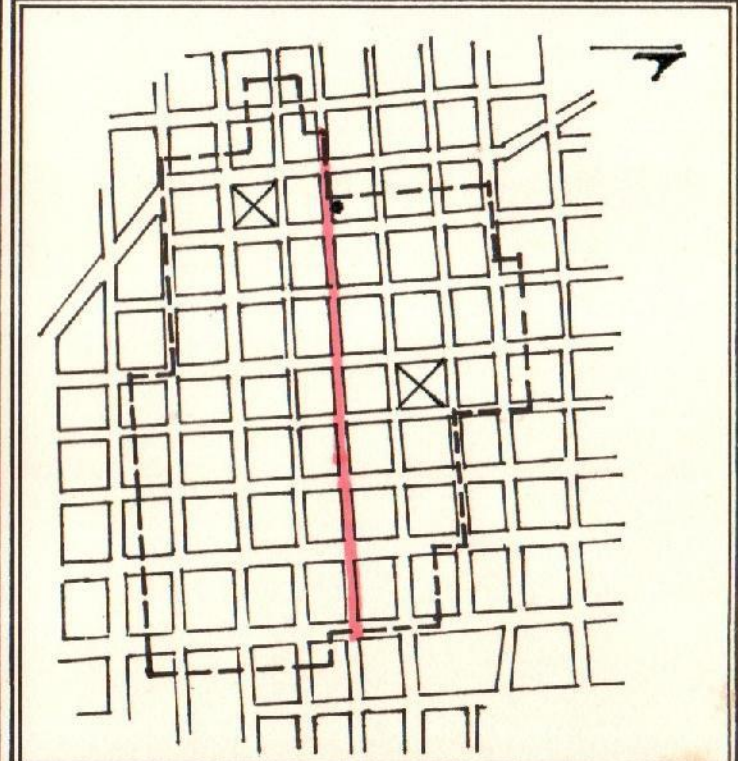
CODIFICACION:
 M - 91 - 182

FICHA DE IDENTIFICACION DE INMUEBLES:

FOTO:



LOCALIZACION EN LA CIUDAD:



MANZANA # : 13

CALLE: RODRIGUEZ CAMARGO

CASA #: 38

MATERIAL:

BLOQUES DE CONCRETO.

VALOR	M	MONUMENTAL	
	1	CATEGORIA 1	
	2	CATEGORIA 2	
	3	CATEGORIA 3	
	4	CATEGORIA 4	X

ELABORO : ARQ. LIGIA CALERO CHAVIER.

FECHA: AGOSTO DE 1991.

OFICINA DE PATRIMONIO CULTURAL
 PLAN DE CONTINGENCIA DEL CASCO URBANO DE LA CIUDAD DE MONTECRISTI,
 REPUBLICA DOMINICANA.

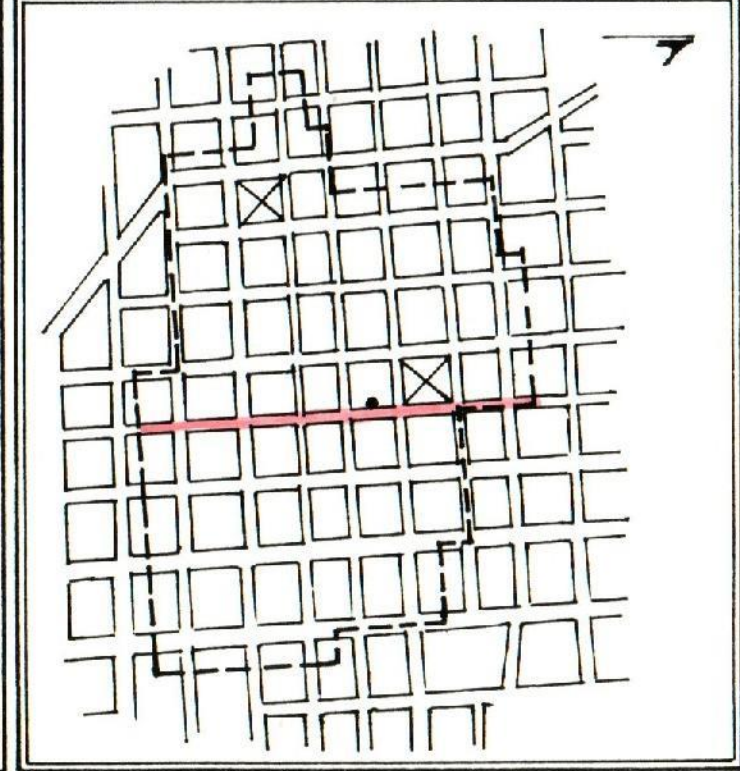
CODIFICACION:
 M - 91 - 183

FICHA DE IDENTIFICACION DE INMUEBLES:

FOTO:



LOCALIZACION EN LA CIUDAD:



MANZANA # : 35

CALLE: SANTIAGO RODRIGUEZ

CASA #: 52

MATERIAL:

MADERA Y CINC.

M	MONUMENTAL	
1	CATEGORIA 1	
2	CATEGORIA 2	
3	CATEGORIA 3	
4	CATEGORIA 4	X

ELABORO : ARQ. LIGIA CALERO CHAVIER.

FECHA: AGOSTO DE 1991.

OFICINA DE PATRIMONIO CULTURAL
 PLAN DE CONTINGENCIA DEL CASCO URBANO DE LA CIUDAD DE MONTECRISTI,
 REPUBLICA DOMINICANA.

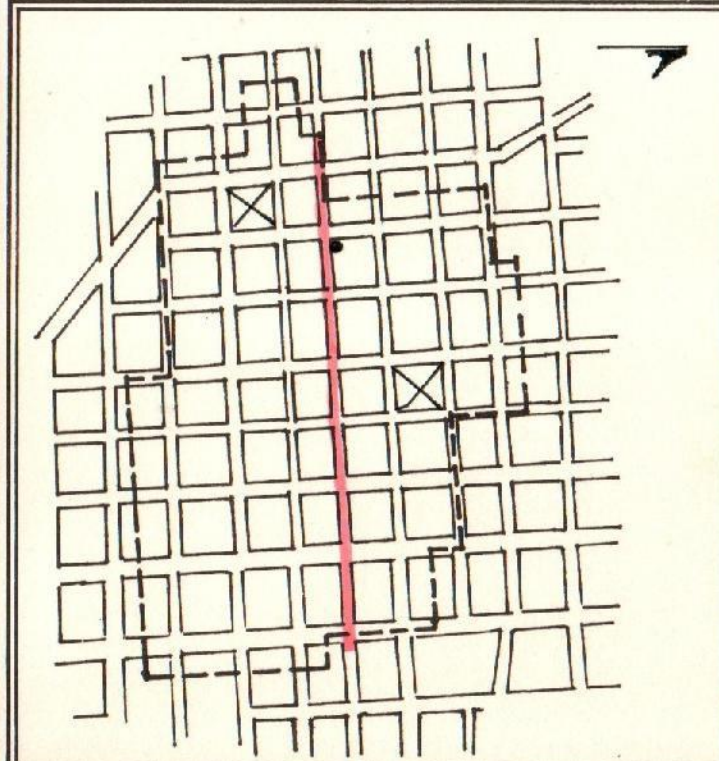
CODIFICACION:
 M - 91 - 184

FICHA DE IDENTIFICACION DE INMUEBLES:

FOTO:



LOCALIZACION EN LA CIUDAD:



MANZANA # : 19

CALLE: RODRIGUEZ CAMARGO

CASA #: 42

MATERIAL:
 MADERA Y CINC.

VALOR	M	MONUMENTAL	
	1	CATEGORIA 1	
	2	CATEGORIA 2	
	3	CATEGORIA 3	X
	4	CATEGORIA 4	

ELABORO : ARQ. LIGIA CALERO CHAVIER.

FECHA: AGOSTO DE 1991.

OFICINA DE PATRIMONIO CULTURAL
 PLAN DE CONTINGENCIA DEL CASCO URBANO DE LA CIUDAD DE MONTECRISTI,
 REPUBLICA DOMINICANA.

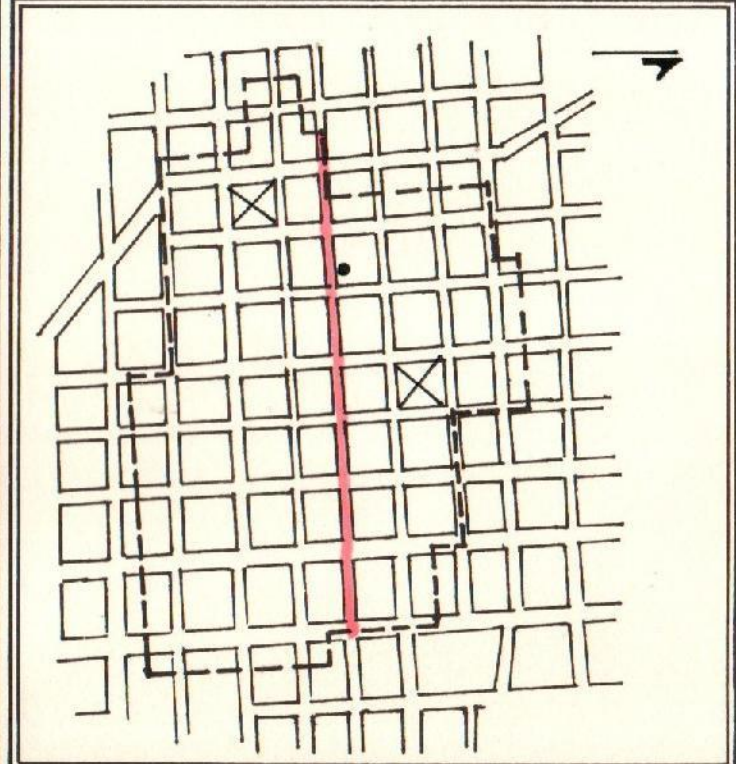
CODIFICACION:
 M - 91 - 185

FICHA DE IDENTIFICACION DE INMUEBLES:

FOTO:



LOCALIZACION EN LA CIUDAD:



MANZANA # : 19

CALLE: RODRIGUEZ CAMAGO

CASA #: 48

MATERIAL:

MADERA Y CINC.

VALOR	M	MONUMENTAL	
	1	CATEGORIA 1	
	2	CATEGORIA 2	
	3	CATEGORIA 3	X
	4	CATEGORIA 4	

ELABORO : ARQ. LIGIA CALERO CHAVIER.

FECHA: AGOSTO DE 1991.

OFICINA DE PATRIMONIO CULTURAL
 PLAN DE CONTINGENCIA DEL CASCO URBANO DE LA CIUDAD DE MONTECRISTI,
 REPUBLICA DOMINICANA.

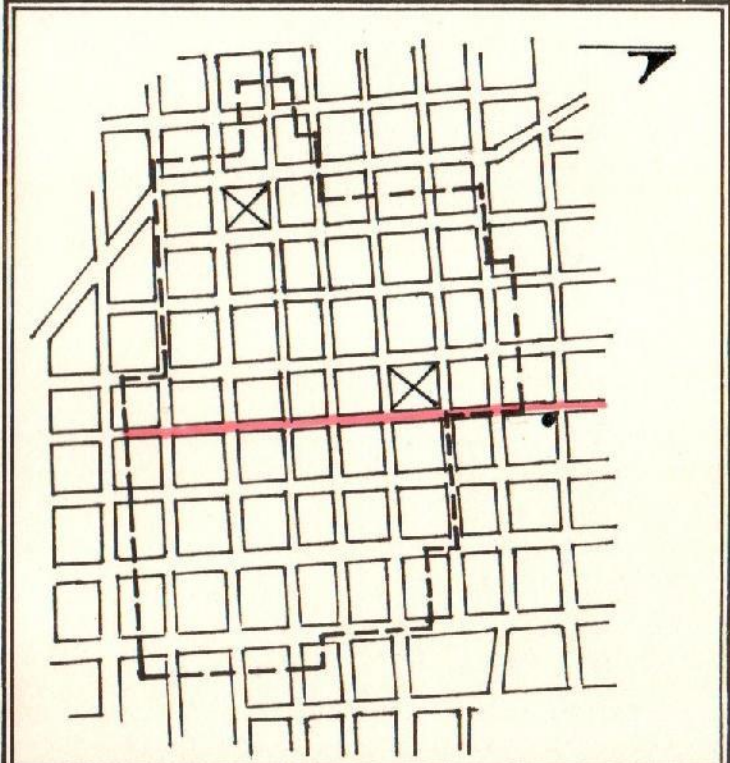
CODIFICACION:
 M - 91 - 186

FICHA DE IDENTIFICACION DE INMUEBLES:

FOTO:



LOCALIZACION EN LA CIUDAD:



MANZANA # : 48

CALLE: SANTIAGO RODRIGUEZ

CASA #: 79

MATERIAL:

CONCRETO ,MADERA Y CINC.

VALOR	M	MONUMENTAL	
	1	CATEGORIA 1	
	2	CATEGORIA 2	
	3	CATEGORIA 3	X
	4	CATEGORIA 4	

ELABORO : ARQ. LIGIA CALERO CHAVIER.
 FECHA: AGOSTO DE 1991.

OFICINA DE PATRIMONIO CULTURAL
 PLAN DE CONTINGENCIA DEL CASCO URBANO DE LA CIUDAD DE MONTECRISTI,
 REPUBLICA DOMINICANA.

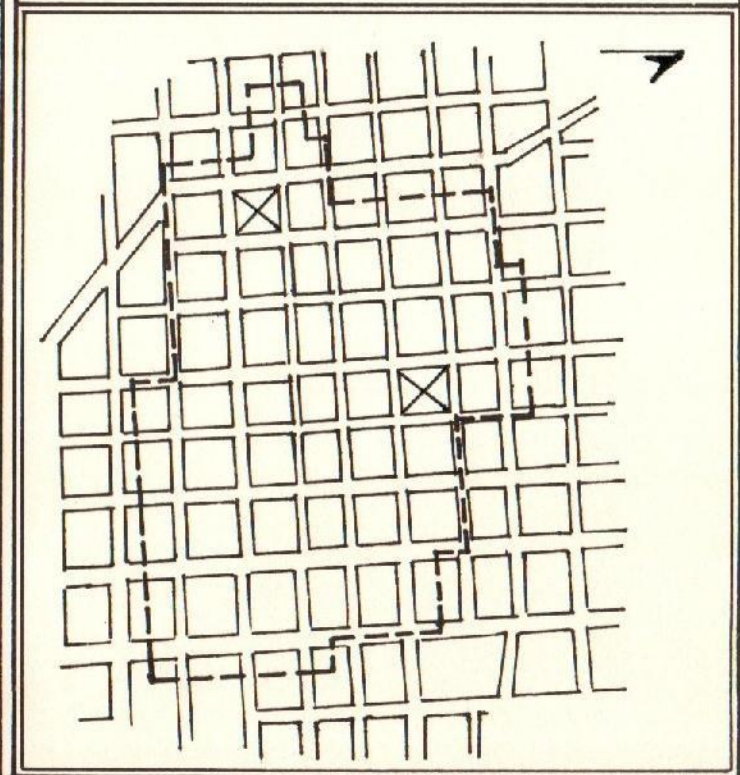
CODIFICACION:
 M - 91 - 187

FICHA DE IDENTIFICACION DE INMUEBLES:

FOTO:



LOCALIZACION EN LA CIUDAD:



MANZANA # : 33

CALLE: SANTIAGO RODRIGUEZ

CASA #: 57

MATERIAL:

MADERA , CONCRETO Y CINC.

VALOR	M	MONUMENTAL	
	1	CATEGORIA 1	
	2	CATEGORIA 2	
	3	CATEGORIA 3	X
	4	CATEGORIA 4	

ELABORO : ARQ. LIGIA CALERO CHAVIER.

FECHA: AGOSTO DE 1991.

OFICINA DE PATRIMONIO CULTURAL
 PLAN DE CONTINGENCIA DEL CASCO URBANO DE LA CIUDAD DE MONTECRISTI,
 REPUBLICA DOMINICANA.

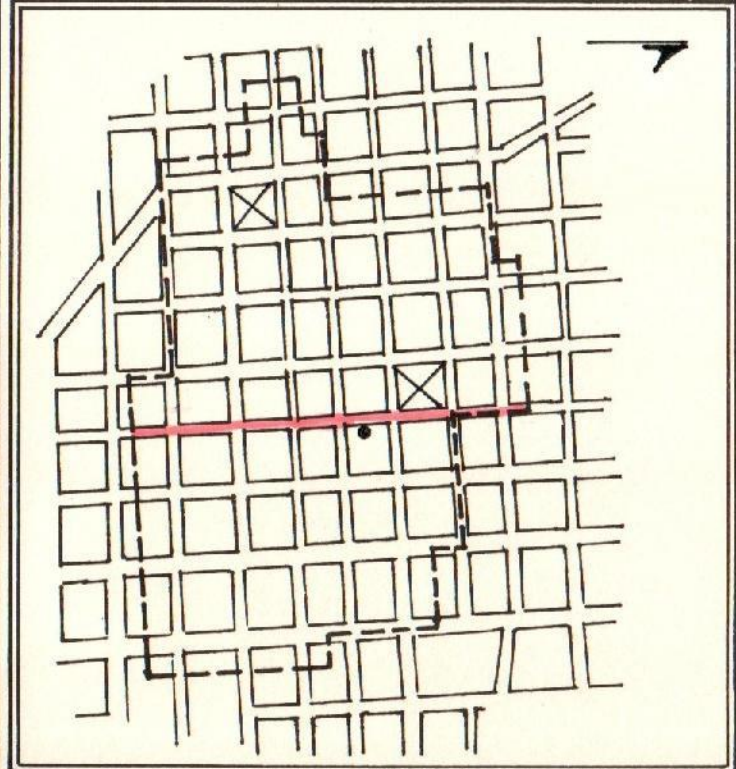
CODIFICACION:
 M - 91 - 188

FICHA DE IDENTIFICACION DE INMUEBLES:

FOTO:



LOCALIZACION EN LA CIUDAD:



MANZANA # : 45

CALLE: SANTIAGO RODRIGUEZ

CASA #: 45

MATERIAL:

MADERA , CONCRETO Y CINC.

VALOR	M	MONUMENTAL	
	1	CATEGORIA 1	
	2	CATEGORIA 2	X
	3	CATEGORIA 3	
	4	CATEGORIA 4	

ELABORO : ARQ. LIGIA CALERO CHAVIER.

FECHA: AGOSTO DE 1991.

OFICINA DE PATRIMONIO CULTURAL
 PLAN DE CONTINGENCIA DEL CASCO URBANO DE LA CIUDAD DE MONTECRISTI,
 REPUBLICA DOMINICANA.

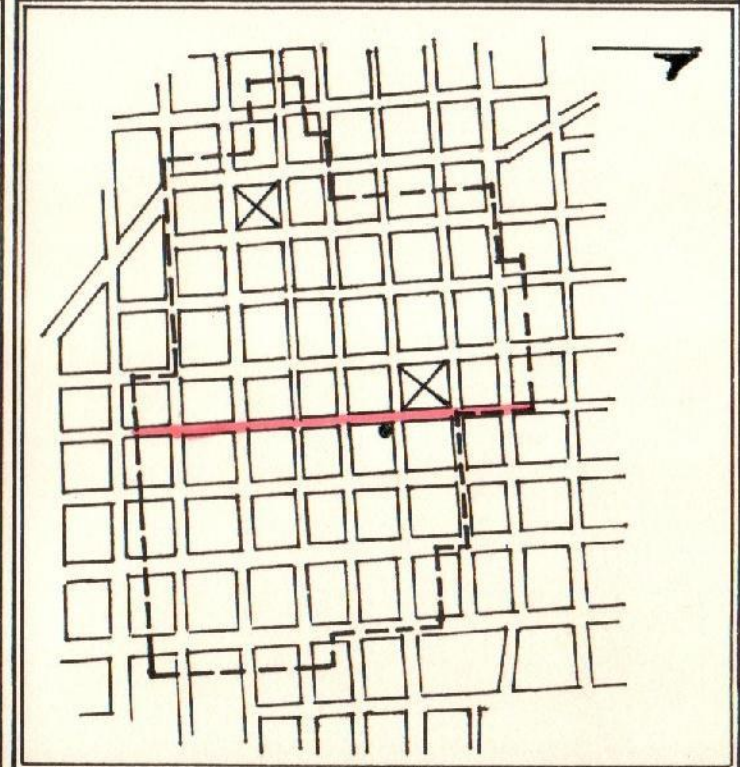
CODIFICACION:
 M - 91 - 189

FICHA DE IDENTIFICACION DE INMUEBLES:

FOTO:



LOCALIZACION EN LA CIUDAD:



MANZANA # : 45

CALLE: SANTIAGO RODRIGUEZ

CASA #: 51

MATERIAL:
 MADERA Y CINC.

VALOR	M	MONUMENTAL	
	1	CATEGORIA 1	
	2	CATEGORIA 2	
	3	CATEGORIA 3	X
	4	CATEGORIA 4	

ELABORO : ARQ. LIGIA CALERO CHAVIER.

FECHA: AGOSTO DE 1991.

OFICINA DE PATRIMONIO CULTURAL
 PLAN DE CONTINGENCIA DEL CASCO URBANO DE LA CIUDAD DE MONTECRISTI,
 REPUBLICA DOMINICANA.

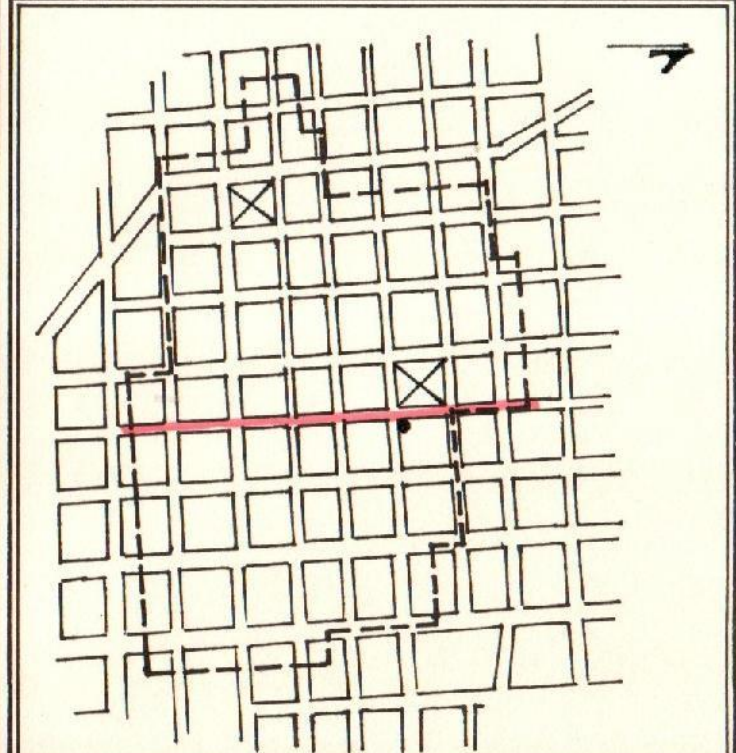
CODIFICACION:
 M - 91 - 190

FICHA DE IDENTIFICACION DE INMUEBLES:

FOTO:



LOCALIZACION EN LA CIUDAD:



MANZANA # : 46

CALLE: SANTIAGO RODRIGUEZ

CASA #: 53

MATERIAL:
 MADERA Y CINC.

VALOR	M	MONUMENTAL	
	1	CATEGORIA 1	
	2	CATEGORIA 2	
	3	CATEGORIA 3	X
	4	CATEGORIA 4	

ELABORO : ARQ. LIGIA CALERO CHAVIER.

FECHA: AGOSTO DE 1991.

OFICINA DE PATRIMONIO CULTURAL
 PLAN DE CONTINGENCIA DEL CASCO URBANO DE LA CIUDAD DE MONTECRISTI,
 REPUBLICA DOMINICANA.

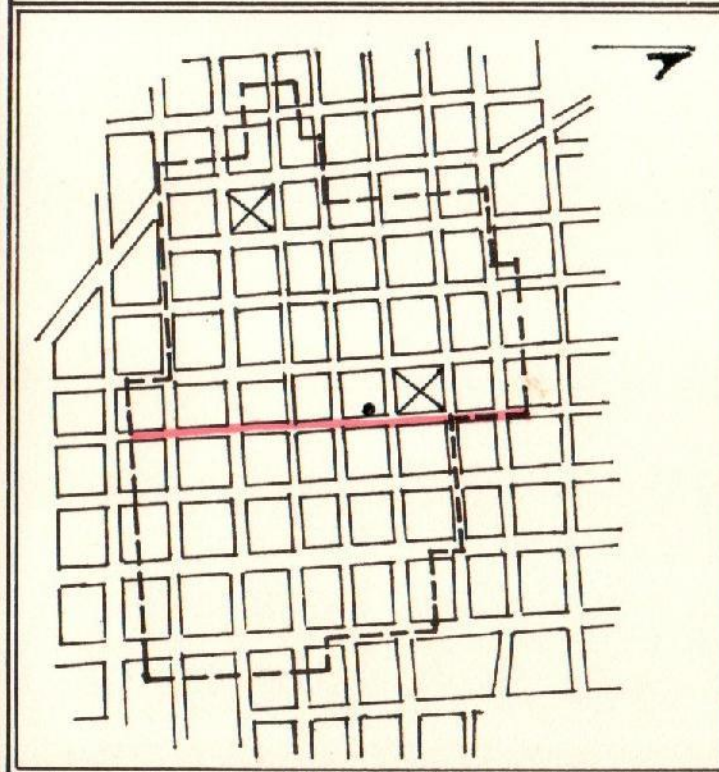
CODIFICACION:
 M - 91 - 191

FICHA DE IDENTIFICACION DE INMUEBLES:

FOTO:



LOCALIZACION EN LA CIUDAD:



MANZANA # : 35

CALLE: SANTIAGO RODRIGUEZ

CASA #: 54

MATERIAL:

MADERA , CONCRETO Y CINC.

VALOR	M	MONUMENTAL	
	1	CATEGORIA 1	
	2	CATEGORIA 2	
	3	CATEGORIA 3	X
	4	CATEGORIA 4	

ELABORO : ARQ. LIGIA CALERO CHAVIER.

FECHA: AGOSTO DE 1991.

OFICINA DE PATRIMONIO CULTURAL
 PLAN DE CONTINGENCIA DEL CASCO URBANO DE LA CIUDAD DE MONTECRISTI,
 REPUBLICA DOMINICANA.

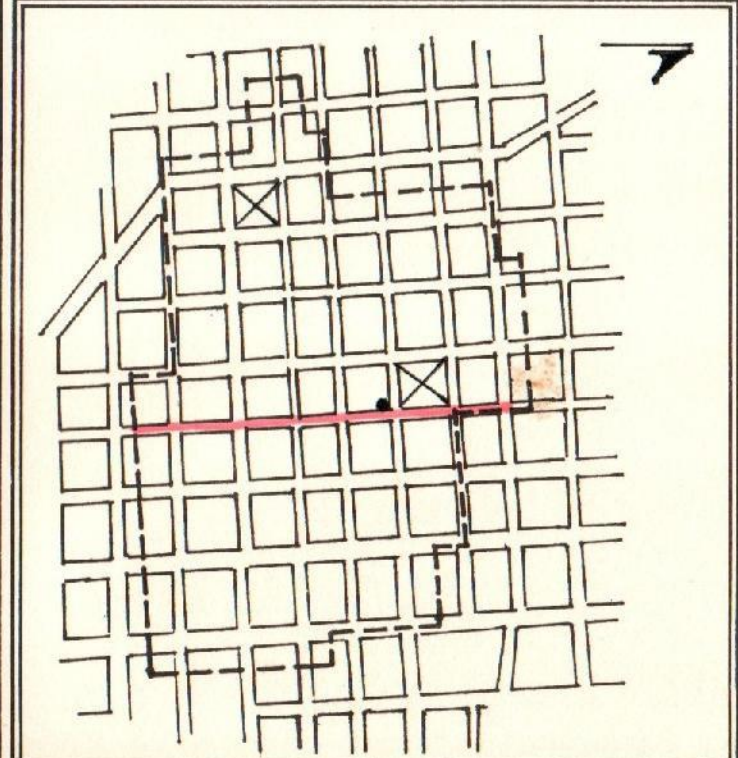
CODIFICACION:
 M - 91 - 192

FICHA DE IDENTIFICACION DE INMUEBLES:

FOTO:



LOCALIZACION EN LA CIUDAD:



MANZANA # : 35

CALLE: SANTIAGO RODRIGUEZ

CASA #: 56

MATERIAL:

MADERA , CONCRETO Y CINC.

NOTA: CASA DE VALOR HISTORICO.

VALOR	M	MONUMENTAL	X
	1	CATEGORIA 1	
	2	CATEGORIA 2	
	3	CATEGORIA 3	
	4	CATEGORIA 4	

ELABORO : ARQ. LIGIA CALERO CHAVIER.

FECHA: AGOSTO DE 1991.

OFICINA DE PATRIMONIO CULTURAL
 PLAN DE CONTINGENCIA DEL CASCO URBANO DE LA CIUDAD DE MONTECRISTI,
 REPUBLICA DOMINICANA.

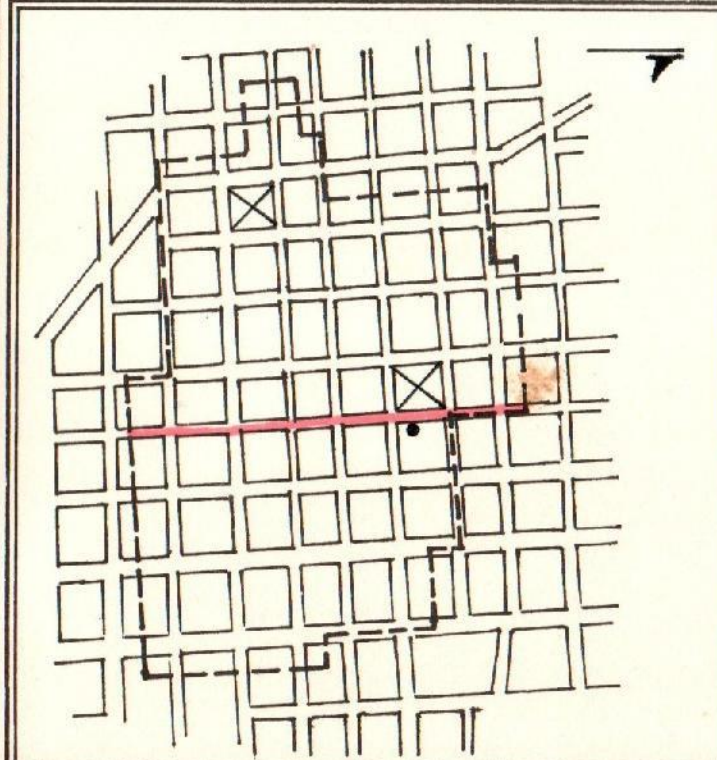
CODIFICACION:
 M - 91 - 193

FICHA DE IDENTIFICACION DE INMUEBLES:

FOTO:



LOCALIZACION EN LA CIUDAD:



MANZANA # : 46

CALLE: SANTIAGO RODRIGUEZ

CASA #: 55

MATERIAL:
 MADERA Y CINC.

VALOR	M	MONUMENTAL	
	1	CATEGORIA 1	
	2	CATEGORIA 2	
	3	CATEGORIA 3	X
	4	CATEGORIA 4	

ELABORO : ARQ. LIGIA CALERO CHAVIER.

FECHA: AGOSTO DE 1991.

OFICINA DE PATRIMONIO CULTURAL
 PLAN DE CONTINGENCIA DEL CASCO URBANO DE LA CIUDAD DE MONTECRISTI,
 REPUBLICA DOMINICANA.

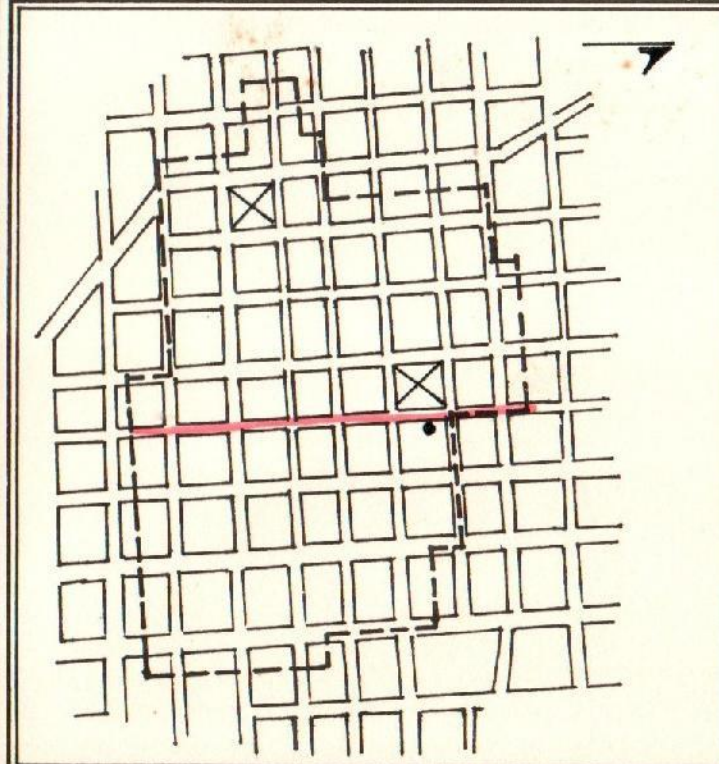
CODIFICACION:
 M - 91 - 194

FICHA DE IDENTIFICACION DE INMUEBLES:

FOTO:



LOCALIZACION EN LA CIUDAD:



MANZANA # : 46

CALLE: SANTIAGO RODRIGUEZ

CASA #: 61

MATERIAL:

MADERA , CONCRETO Y CINC.

VALOR	M	MONUMENTAL	
	1	CATEGORIA 1	
	2	CATEGORIA 2	X
	3	CATEGORIA 3	
	4	CATEGORIA 4	

ELABORO : ARQ. LIGIA CALERO CHAVIER.

FECHA: AGOSTO DE 1991.

OFICINA DE PATRIMONIO CULTURAL
 PLAN DE CONTINGENCIA DEL CASCO URBANO DE LA CIUDAD DE MONTECRISTI,
 REPUBLICA DOMINICANA.

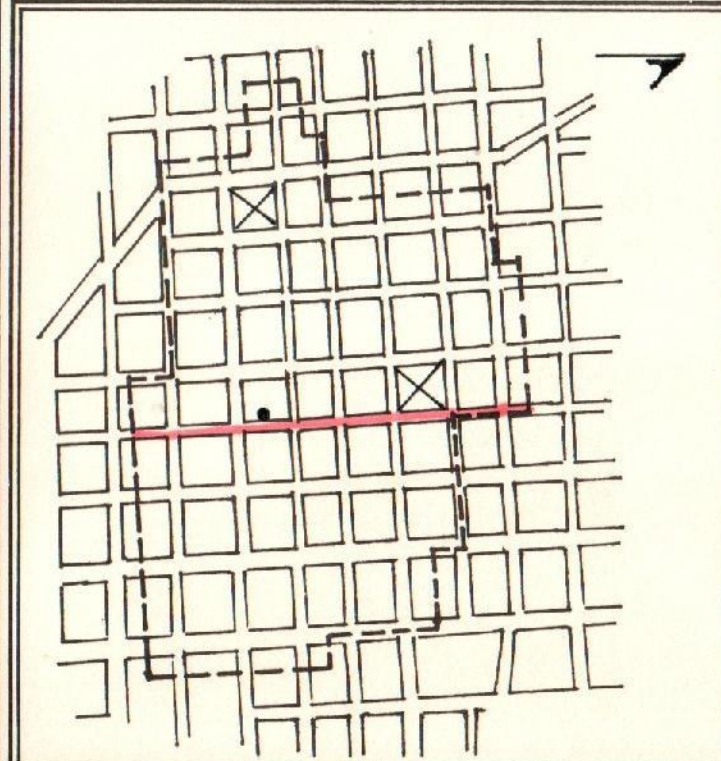
CODIFICACION:
 M - 91 - 195

FICHA DE IDENTIFICACION DE INMUEBLES:

FOTO:



LOCALIZACION EN LA CIUDAD:



MANZANA # : 37

CALLE: SANTIAGO RODRIGUEZ

CASA #: 40

MATERIAL:
 MADERA Y CINC.

VALOR	M	MONUMENTAL	
	1	CATEGORIA 1	
	2	CATEGORIA 2	
	3	CATEGORIA 3	X
	4	CATEGORIA 4	

ELABORO : ARQ. LIGIA CALERO CHAVIER.

FECHA: AGOSTO DE 1991.

OFICINA DE PATRIMONIO CULTURAL
 PLAN DE CONTINGENCIA DEL CASCO URBANO DE LA CIUDAD DE MONTECRISTI,
 REPUBLICA DOMINICANA.

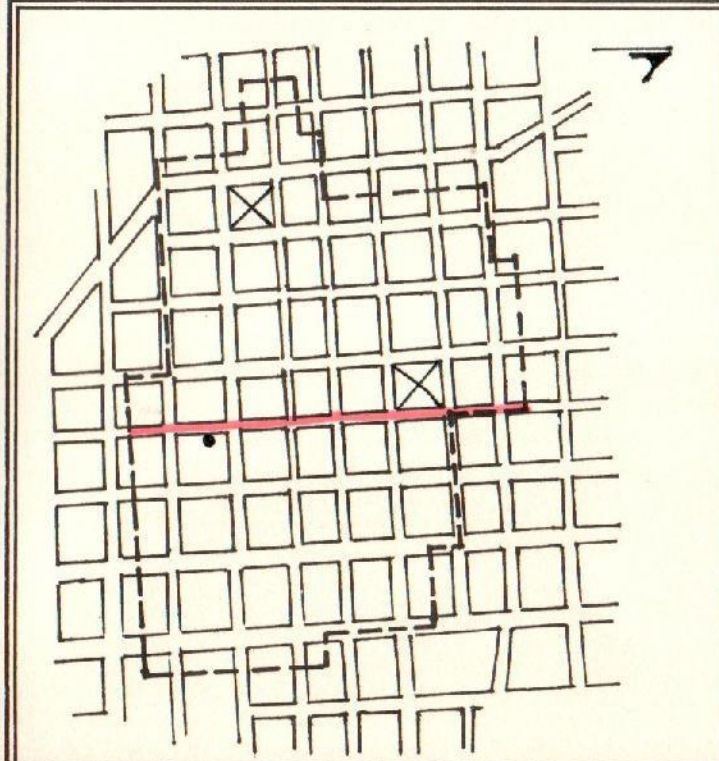
CODIFICACION:
 M - 91 - 196

FICHA DE IDENTIFICACION DE INMUEBLES:

FOTO:



LOCALIZACION EN LA CIUDAD:



MANZANA # : 42

CALLE: SANTIAGO RODRIGUEZ

CASA #: 31

MATERIAL:

MADERA Y CINC.

ELABORO : ARQ. LIGIA CALERO CHAVIER.

FECHA: AGOSTO DE 1991.

VALOR	M	MONUMENTAL	
	1	CATEGORIA 1	
	2	CATEGORIA 2	
	3	CATEGORIA 3	X
	4	CATEGORIA 4	

OFICINA DE PATRIMONIO CULTURAL
 PLAN DE CONTINGENCIA DEL CASCO URBANO DE LA CIUDAD DE MONTECRISTI,
 REPUBLICA DOMINICANA.

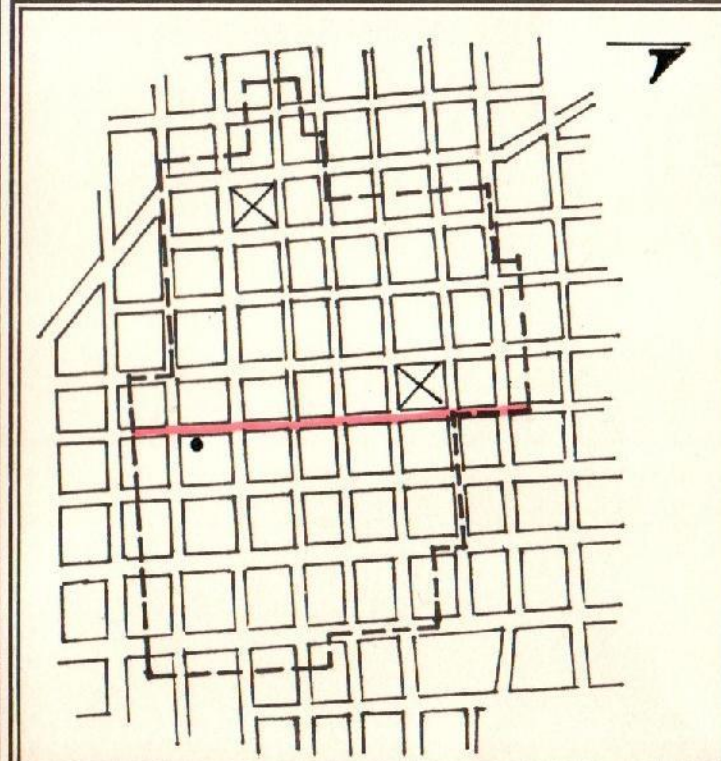
CODIFICACION:
 M - 91 - 197

FICHA DE IDENTIFICACION DE INMUEBLES:

FOTO:



LOCALIZACION EN LA CIUDAD:



MANZANA # : 42

CALLE: SANTIAGO RODRIGUEZ

CASA #: 29

MATERIAL:

MADERA , CONCRETO Y CINC.

ELABORO : ARQ. LIGIA CALERO CHAVIER.

FECHA: AGOSTO DE 1991.

VALOR	M	MONUMENTAL	
	1	CATEGORIA 1	
	2	CATEGORIA 2	X
	3	CATEGORIA 3	
	4	CATEGORIA 4	

OFICINA DE PATRIMONIO CULTURAL
 PLAN DE CONTINGENCIA DEL CASCO URBANO DE LA CIUDAD DE MONTECRISTI,
 REPUBLICA DOMINICANA.

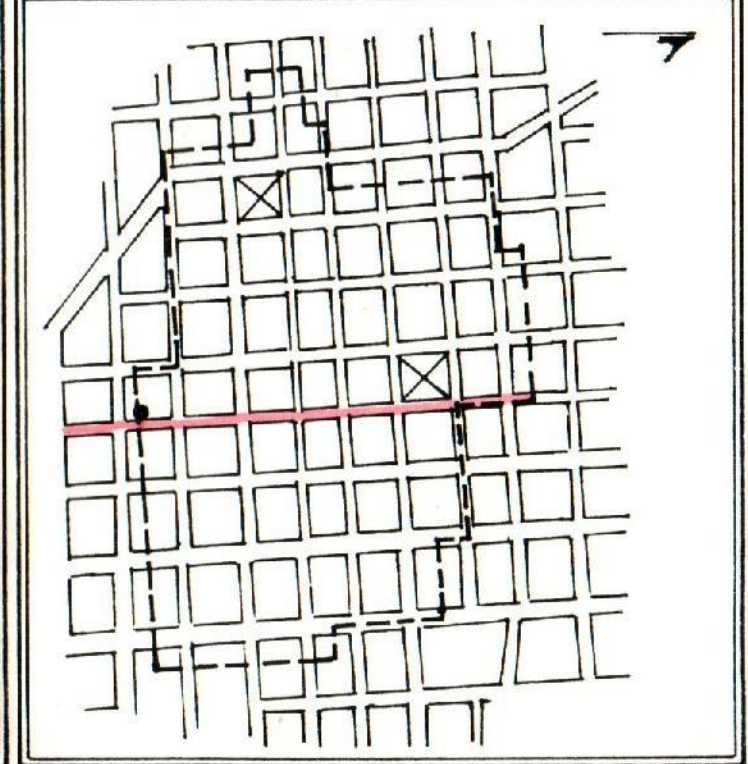
CODIFICACION:
 M - 91 - 198

FICHA DE IDENTIFICACION DE INMUEBLES:

FOTO:



LOCALIZACION EN LA CIUDAD:



MANZANA # : 39

CALLE: SANTIAGO RODRIGUEZ

CASA #: 24

MATERIAL:

MADERA Y CINC.

VALOR	M	MONUMENTAL	
	1	CATEGORIA 1	
	2	CATEGORIA 2	
	3	CATEGORIA 3	X
	4	CATEGORIA 4	

ELABORO : ARQ. LIGIA CALERO CHAVIER.

FECHA: AGOSTO DE 1991.

OFICINA DE PATRIMONIO CULTURAL
PLAN DE CONTINGENCIA DEL CASCO URBANO DE LA CIUDAD DE MONTECRISTI,
REPUBLICA DOMINICANA.

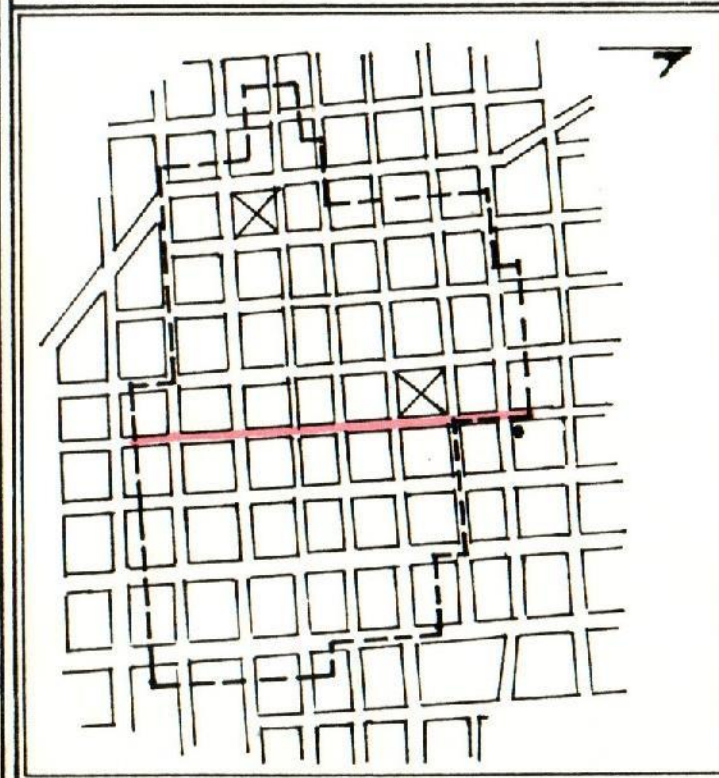
CODIFICACION:
M - 91 - 199

FICHA DE IDENTIFICACION DE INMUEBLES:

FOTO:



LOCALIZACION EN LA CIUDAD:



MANZANA # : 48

CALLE: SANTIAGO RODRIGUEZ

CASA #: 69

MATERIAL:

MADERA , CONCRETO Y CING.

VALOR	M	MONUMENTAL	
	1	CATEGORIA 1	
	2	CATEGORIA 2	
	3	CATEGORIA 3	X
	4	CATEGORIA 4	

ELABORO : ARQ. LIGIA CALERO CHAVIER.

FECHA: AGOSTO DE 1991.

OFICINA DE PATRIMONIO CULTURAL
 PLAN DE CONTINGENCIA DEL CASCO URBANO DE LA CIUDAD DE MONTECRISTI,
 REPUBLICA DOMINICANA.

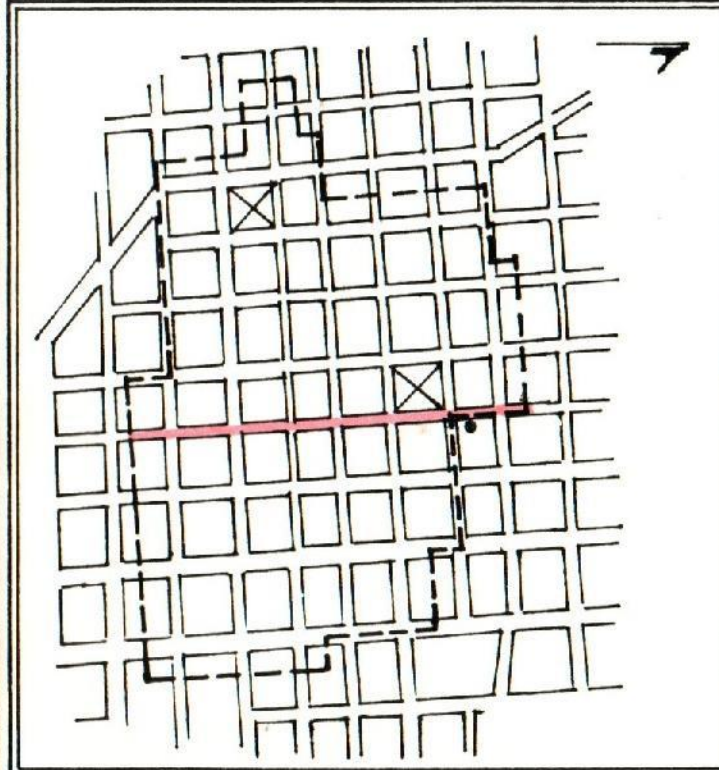
CODIFICACION:
 M - 91 - 200

FICHA DE IDENTIFICACION DE INMUEBLES:

FOTO:



LOCALIZACION EN LA CIUDAD:



MANZANA # : 47

CALLE: SANTIAGO RODRIGUEZ

CASA #: 63

MATERIAL:

MADERA Y CINC.

VALOR	M	MONUMENTAL	
	1	CATEGORIA 1	
	2	CATEGORIA 2	
	3	CATEGORIA 3	X
	4	CATEGORIA 4	

ELABORO : ARQ. LIGIA CALERO CHAVIER.

FECHA: AGOSTO DE 1991.

OFICINA DE PATRIMONIO CULTURAL
 PLAN DE CONTINGENCIA DEL CASCO URBANO DE LA CIUDAD DE MONTECRISTI,
 REPUBLICA DOMINICANA.

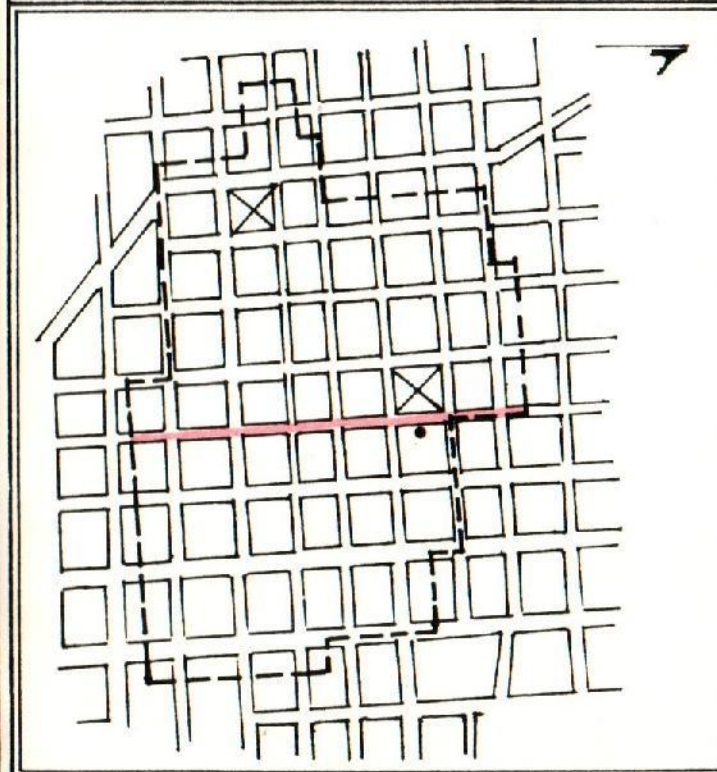
CODIFICACION:
 M - 91 - 201

FICHA DE IDENTIFICACION DE INMUEBLES:

FOTO:



LOCALIZACION EN LA CIUDAD:



MANZANA # : 46

CALLE: SANTIAGO RODRIGUEZ

CASA #: 57

MATERIAL:

MADERA Y CINC.

VALOR	M	MONUMENTAL	
	1	CATEGORIA 1	
	2	CATEGORIA 2	
	3	CATEGORIA 3	X
	4	CATEGORIA 4	

ELABORO : ARQ. LIGIA CALERO CHAVIER.

FECHA: AGOSTO DE 1991.

OFICINA DE PATRIMONIO CULTURAL
 PLAN DE CONTINGENCIA DEL CASCO URBANO DE LA CIUDAD DE MONTECRISTI,
 REPUBLICA DOMINICANA.

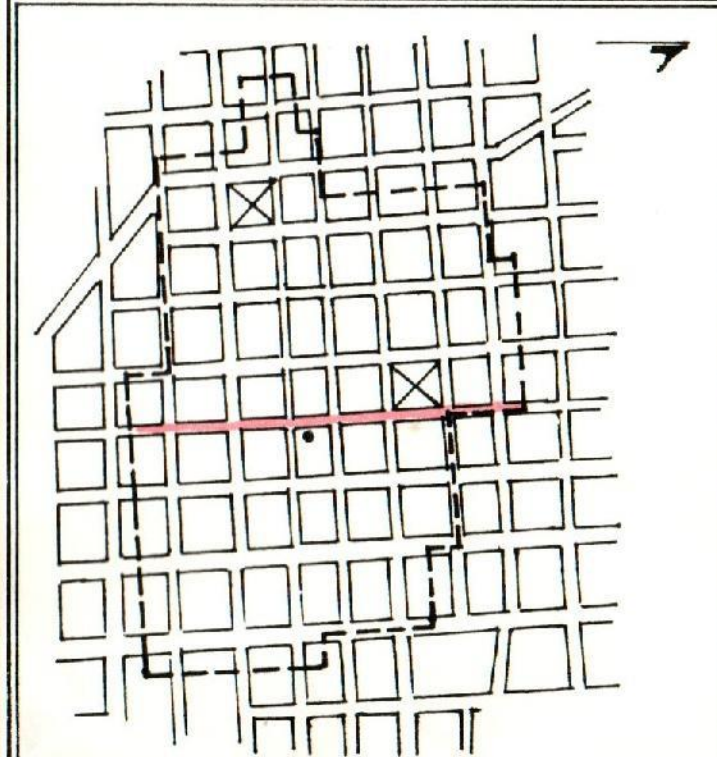
CODIFICACION:
 M - 91 - 202

FICHA DE IDENTIFICACION DE INMUEBLES:

FOTO:



LOCALIZACION EN LA CIUDAD:



MANZANA # : 44

CALLE: SANTIAGO RODRIGUEZ

CASA #: 37

MATERIAL:

MADERA , CONCRETO Y CINC.

VALOR	M	MONUMENTAL	
	1	CATEGORIA 1	
	2	CATEGORIA 2	X
	3	CATEGORIA 3	
	4	CATEGORIA 4	

ELABORO : ARQ. LIGIA CALERO CHAVIER.

FECHA: AGOSTO DE 1991.

OFICINA DE PATRIMONIO CULTURAL
 PLAN DE CONTINGENCIA DEL CASCO URBANO DE LA CIUDAD DE MONTECRISTI,
 REPUBLICA DOMINICANA.

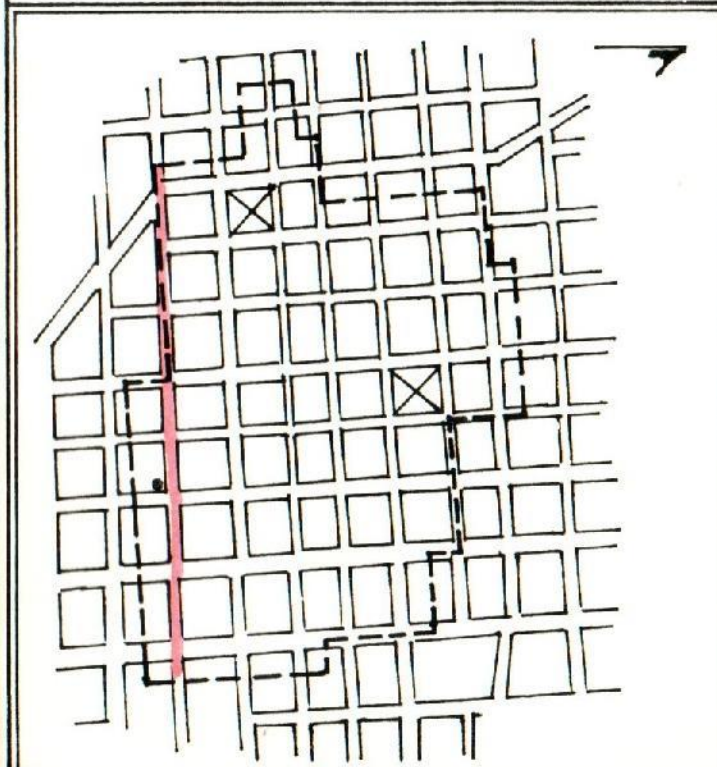
CODIFICACION:
 M - 91 - 203

FICHA DE IDENTIFICACION DE INMUEBLES:

FOTO:



LOCALIZACION EN LA CIUDAD:



MANZANA # : 41

CALLE: JOSE SALCEDO

CASA #: 45

MATERIAL:

MADERA Y CINC.

VALOR	M	MONUMENTAL	
	1	CATEGORIA 1	X
	2	CATEGORIA 2	
	3	CATEGORIA 3	
	4	CATEGORIA 4	

ELABORO : ARQ. LIGIA CALERO CHAVIER.

FECHA: AGOSTO DE 1991.

OFICINA DE PATRIMONIO CULTURAL
 PLAN DE CONTINGENCIA DEL CASCO URBANO DE LA CIUDAD DE MONTECRISTI,
 REPUBLICA DOMINICANA.

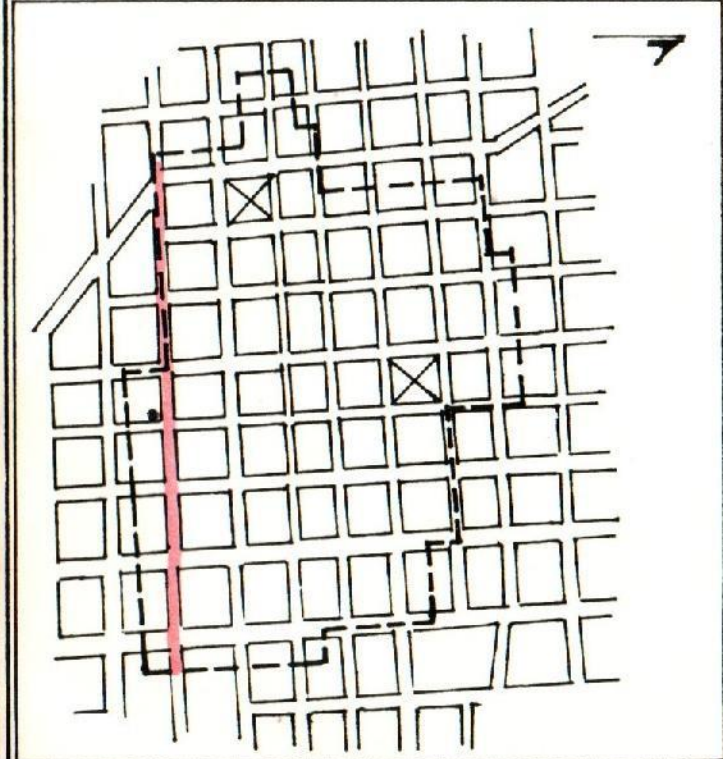
CODIFICACION:
 M - 91 - 204

FICHA DE IDENTIFICACION DE INMUEBLES:

FOTO:



LOCALIZACION EN LA CIUDAD:



MANZANA # : 39

CALLE: JOSE SALCEDO

CASA #: 35

MATERIAL:

MADERA Y CINC.

VALOR	M	MONUMENTAL	
	1	CATEGORIA 1	
	2	CATEGORIA 2	X
	3	CATEGORIA 3	
	4	CATEGORIA 4	

ELABORO : ARQ. LIGIA CALERO CHAVIER.

FECHA: AGOSTO DE 1991.

OFICINA DE PATRIMONIO CULTURAL
PLAN DE CONTINGENCIA DEL CASCO URBANO DE LA CIUDAD DE MONTECRISTI,
REPUBLICA DOMINICANA.

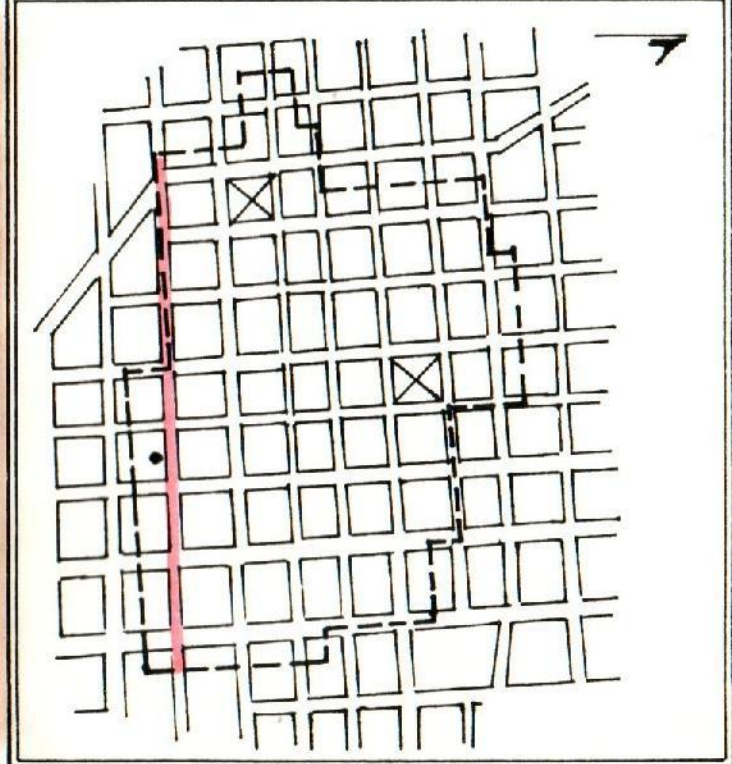
CODIFICACION:
M - 91 - 205

FICHA DE IDENTIFICACION DE INMUEBLES:

FOTO:



LOCALIZACION EN LA CIUDAD:



MANZANA # : 41

CALLE: JOSE SALCADO

CASA #: 41

MATERIAL:

MADERA Y CINC.

VALOR	M	MONUMENTAL	
	1	CATEGORIA 1	
	2	CATEGORIA 2	
	3	CATEGORIA 3	X
	4	CATEGORIA 4	

ELABORO : ARQ. LIGIA CALERO CHAVIER.

FECHA: AGOSTO DE 1991.

OFICINA DE PATRIMONIO CULTURAL
 PLAN DE CONTINGENCIA DEL CASCO URBANO DE LA CIUDAD DE MONTECRISTI,
 REPUBLICA DOMINICANA.

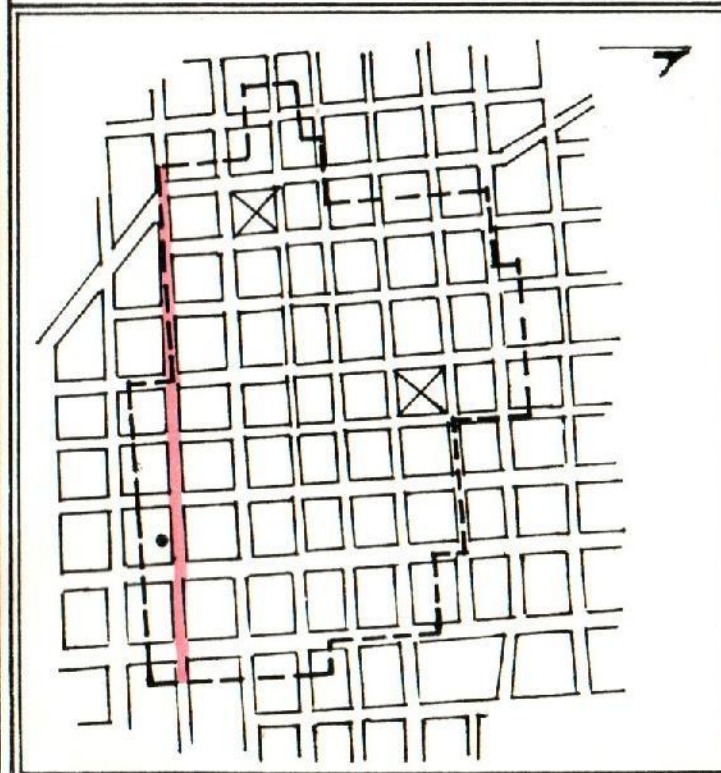
CODIFICACION:
 M - 91 - 206

FICHA DE IDENTIFICACION DE INMUEBLES:

FOTO:



LOCALIZACION EN LA CIUDAD:



MANZANA # : 56

CALLE: JOSE SALCEDO

CASA #: 51

MATERIAL:

MADERA , CONCRETO Y CINC.

VALOR	M	MONUMENTAL	
	1	CATEGORIA 1	
	2	CATEGORIA 2	
	3	CATEGORIA 3	X
	4	CATEGORIA 4	

ELABORO : ARQ. LIGIA CALERO CHAVIER.

FECHA: AGOSTO DE 1991.

OFICINA DE PATRIMONIO CULTURAL
 PLAN DE CONTINGENCIA DEL CASCO URBANO DE LA CIUDAD DE MONTECRISTI,
 REPUBLICA DOMINICANA.

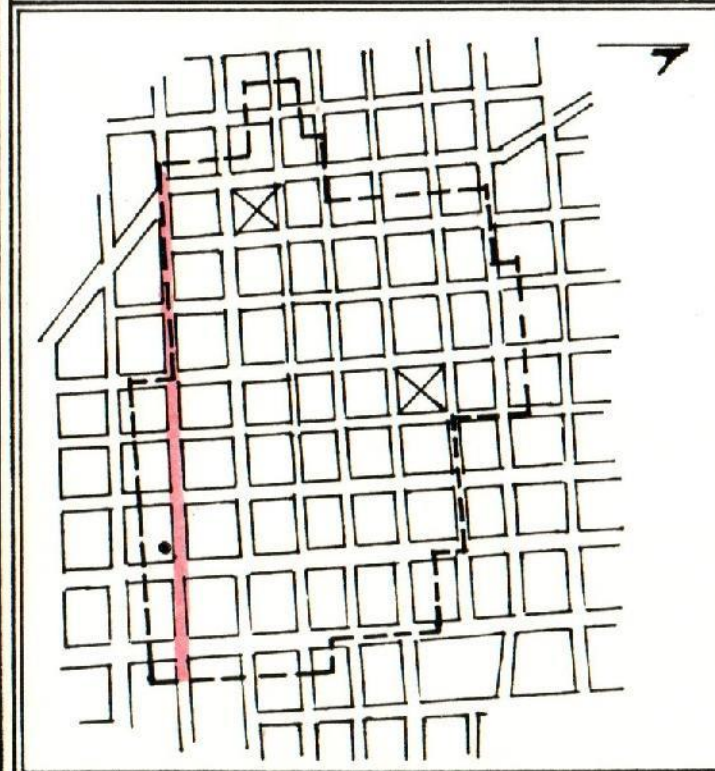
CODIFICACION:
 M - 91 - 207

FICHA DE IDENTIFICACION DE INMUEBLES:

FOTO:



LOCALIZACION EN LA CIUDAD:



MANZANA # : 56

CALLE: JOSE SALCADO

CASA #: 53

MATERIAL:

MADERA , CONCRETO Y CINC.

VALOR	M	MONUMENTAL	
	1	CATEGORIA 1	
	2	CATEGORIA 2	
	3	CATEGORIA 3	X
	4	CATEGORIA 4	

ELABORO : ARQ. LIGIA CALERO CHAVIER.

FECHA: AGOSTO DE 1991.

OFICINA DE PATRIMONIO CULTURAL
 PLAN DE CONTINGENCIA DEL CASCO URBANO DE LA CIUDAD DE MONTECRISTI,
 REPUBLICA DOMINICANA.

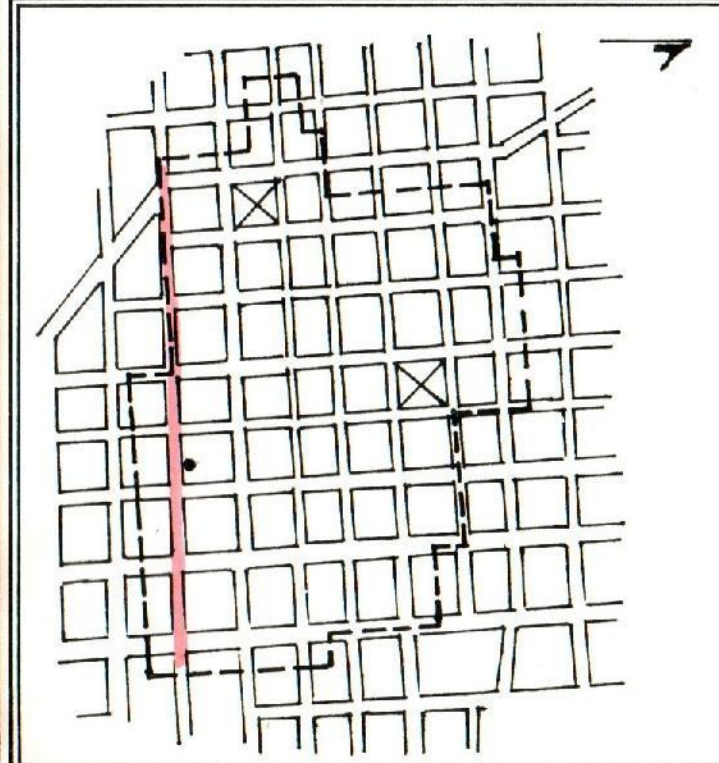
CODIFICACION:
 M - 91 - 208

FICHA DE IDENTIFICACION DE INMUEBLES:

FOTO:



LOCALIZACION EN LA CIUDAD:



MANZANA # : 42

CALLE: JOSE SALCEDO

CASA #: 38

MATERIAL:

MADERA Y CINC.

VALOR	M	MONUMENTAL	
	1	CATEGORIA 1	
	2	CATEGORIA 2	X
	3	CATEGORIA 3	
	4	CATEGORIA 4	

ELABORO : ARQ. LIGIA CALERO CHAVIER.

FECHA: AGOSTO DE 1991.

OFICINA DE PATRIMONIO CULTURAL
 PLAN DE CONTINGENCIA DEL CASCO URBANO DE LA CIUDAD DE MONTECRISTI,
 REPUBLICA DOMINICANA.

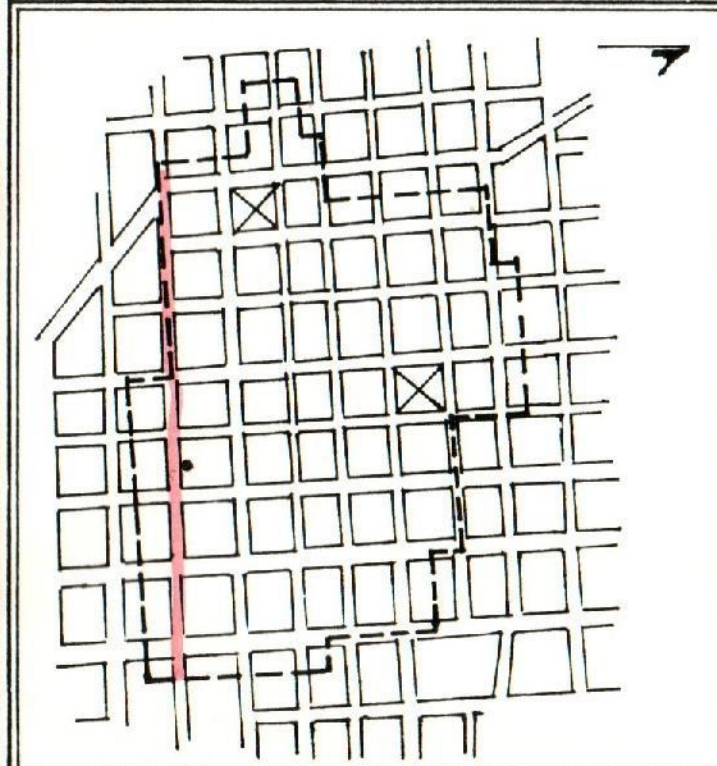
CODIFICACION:
 M - 91 - 209

FICHA DE IDENTIFICACION DE INMUEBLES:

FOTO:



LOCALIZACION EN LA CIUDAD:



MANZANA # : 42

CALLE: JOSE SALCEDO

CASA #: 36

MATERIAL:

MADERA , CONCRETO Y CINC.

VALOR	M	MONUMENTAL	
	1	CATEGORIA 1	
	2	CATEGORIA 2	
	3	CATEGORIA 3	X
	4	CATEGORIA 4	

ELABORO : ARQ. LIGIA CALERO CHAVIER.


FECHA: AGOSTO DE 1991.

OFICINA DE PATRIMONIO CULTURAL
 PLAN DE CONTINGENCIA DEL CASCO URBANO DE LA CIUDAD DE MONTECRISTI,
 REPUBLICA DOMINICANA.

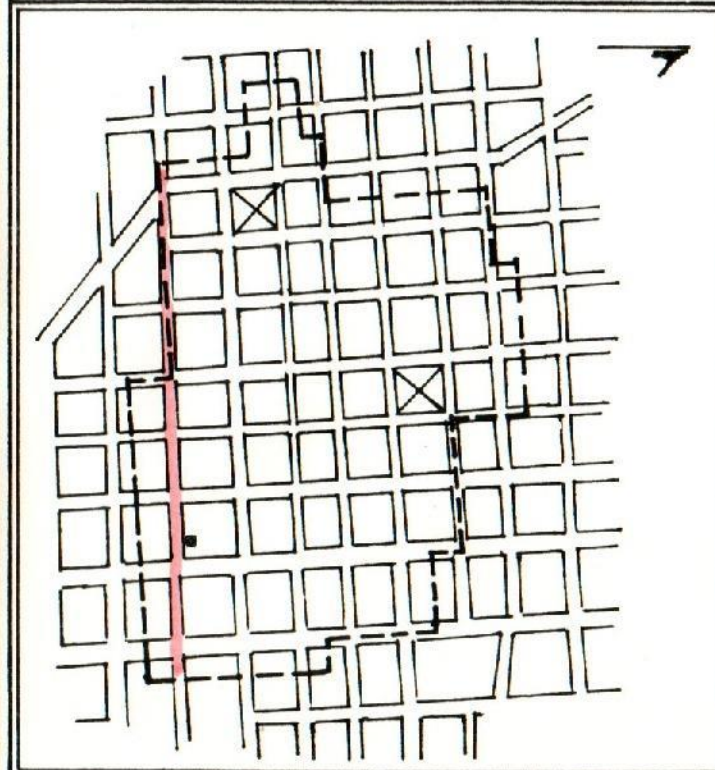
CODIFICACION:
 M - 91 - 210

FICHA DE IDENTIFICACION DE INMUEBLES:

FOTO:



LOCALIZACION EN LA CIUDAD:



MANZANA # : 55

CALLE: JOSE SALCEDO

CASA #: 46

MATERIAL:

MADERA , CONCRETO Y CINC.

VALOR	M	MONUMENTAL	
	1	CATEGORIA 1	
	2	CATEGORIA 2	
	3	CATEGORIA 3	X
	4	CATEGORIA 4	

ELABORO : ARQ. LIGIA CALERO CHAVIER.

FECHA: AGOSTO DE 1991.

OFICINA DE PATRIMONIO CULTURAL
 PLAN DE CONTINGENCIA DEL CASCO URBANO DE LA CIUDAD DE MONTECRISTI,
 REPUBLICA DOMINICANA.

CODIFICACION:

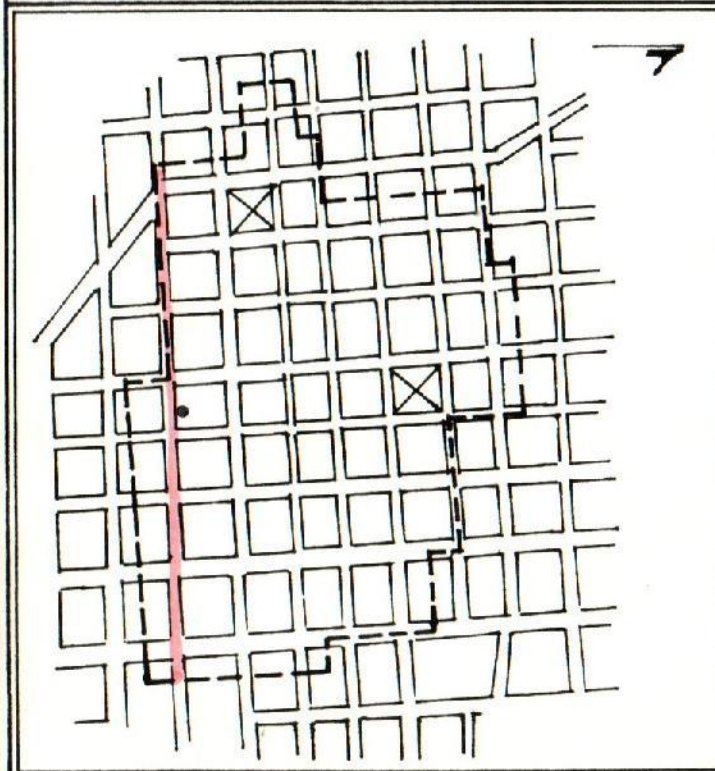
M-91 - 211

FICHA DE IDENTIFICACION DE INMUEBLES:

FOTO:



LOCALIZACION EN LA CIUDAD:



MANZANA # : 38

CALLE: JOSE SALCEDO

CASA #: 30

MATERIAL:

MADERA Y CINC.

VALOR	M	MONUMENTAL	
	1	CATEGORIA 1	
	2	CATEGORIA 2	
	3	CATEGORIA 3	X
	4	CATEGORIA 4	

ELABORO : ARQ. LIGIA CALERO CHAVIER.

FECHA: AGOSTO DE 1991.

OFICINA DE PATRIMONIO CULTURAL
 PLAN DE CONTINGENCIA DEL CASCO URBANO DE LA CIUDAD DE MONTECRISTI,
 REPUBLICA DOMINICANA.

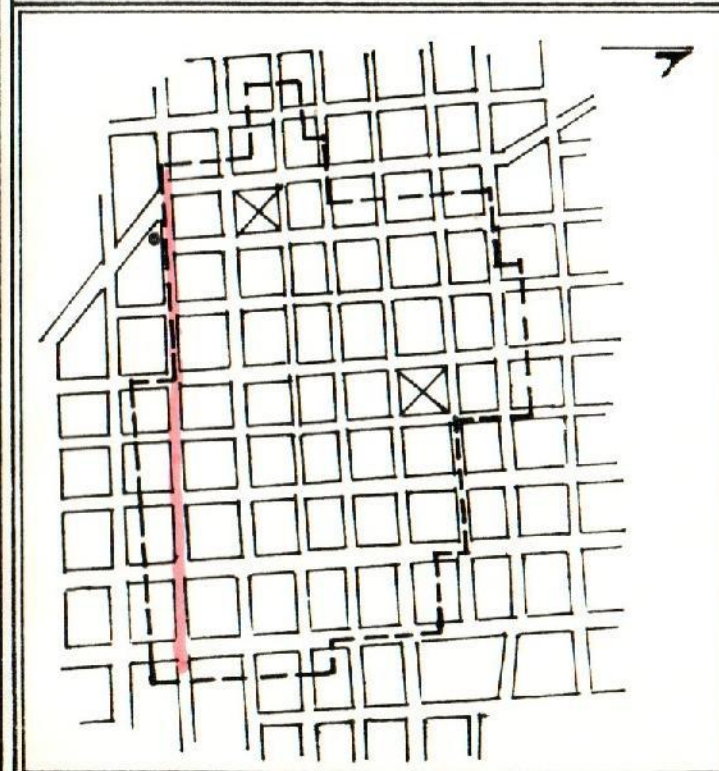
CODIFICACION:
 M - 91 - 212

FICHA DE IDENTIFICACION DE INMUEBLES:

FOTO:



LOCALIZACION EN LA CIUDAD:



MANZANA # : 9

CALLE: JOSE SALCEDO

CASA #: 5

MATERIAL:

MADERA , CONCRETO Y CINC.

VALOR	M	MONUMENTAL	
	1	CATEGORIA 1	
	2	CATEGORIA 2	
	3	CATEGORIA 3	X
	4	CATEGORIA 4	

ELABORO : ARQ. LIGIA CALERO CHAVIER.

FECHA: AGOSTO DE 1991.

OFICINA DE PATRIMONIO CULTURAL
 PLAN DE CONTINGENCIA DEL CASCO URBANO DE LA CIUDAD DE MONTECRISTI,
 REPUBLICA DOMINICANA.

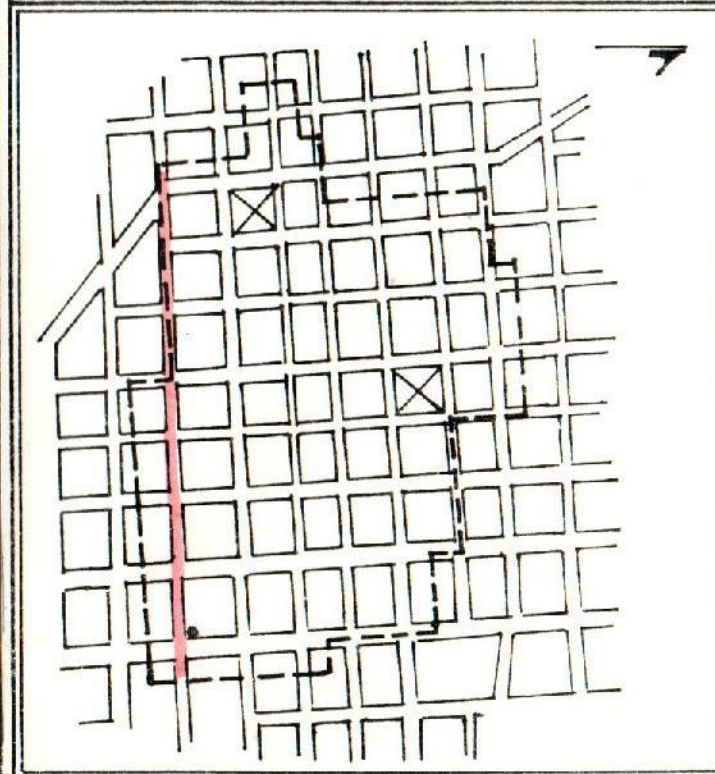
CODIFICACION:
 M - 91 - 213

FICHA DE IDENTIFICACION DE INMUEBLES:

FOTO:



LOCALIZACION EN LA CIUDAD:



MANZANA # : 59

CALLE: JOSE SALCEDO

CASA #: 60

MATERIAL:
 MADERA Y CINC.

VALOR	M	MONUMENTAL	
	1	CATEGORIA 1	
	2	CATEGORIA 2	
	3	CATEGORIA 3	X
	4	CATEGORIA 4	

ELABORO : ARQ. LIGIA CALERO CHAVIER.

FECHA: AGOSTO DE 1991.

OFICINA DE PATRIMONIO CULTURAL
 PLAN DE CONTINGENCIA DEL CASCO URBANO DE LA CIUDAD DE MONTECRISTI,
 REPUBLICA DOMINICANA.

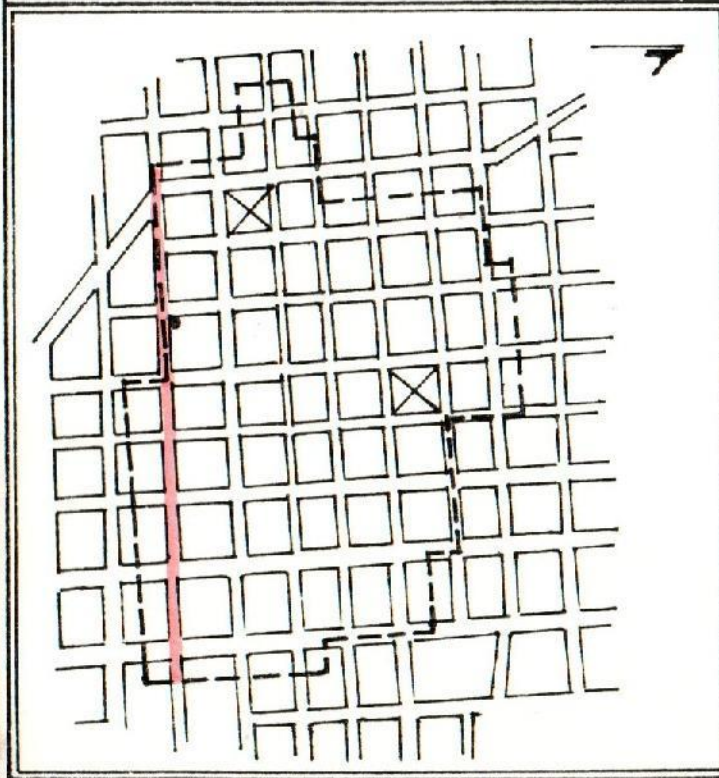
CODIFICACION:
 M - 91 - 214

FICHA DE IDENTIFICACION DE INMUEBLES:

FOTO:



LOCALIZACION EN LA CIUDAD:



MANZANA # : 25

CALLE: JOSE SALCEDO

CASA #: 14

MATERIAL:

MADERA , CONCRETO Y CINC.

VALOR	M	MONUMENTAL	
	1	CATEGORIA 1	
	2	CATEGORIA 2	
	3	CATEGORIA 3	X
	4	CATEGORIA 4	

ELABORO .:- ARQ. LIGIA CALERO CHAVIER.

FECHA: AGOSTO DE 1991.

OFICINA DE PATRIMONIO CULTURAL
 PLAN DE CONTINGENCIA DEL CASCO URBANO DE LA CIUDAD DE MONTECRISTI,
 REPUBLICA DOMINICANA.

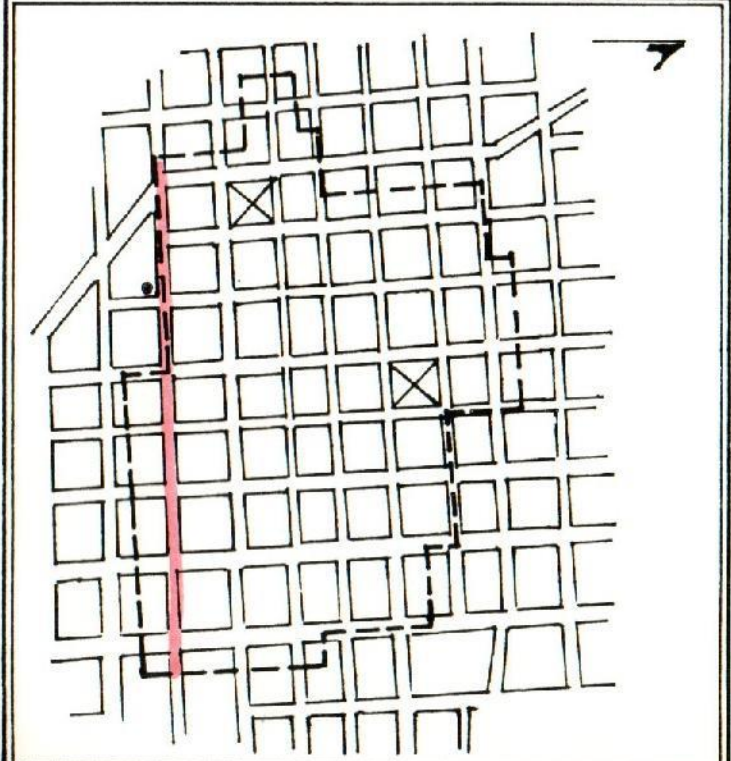
CODIFICACION:
 M - 91 - 215

FICHA DE IDENTIFICACION DE INMUEBLES:

FOTO:



LOCALIZACION EN LA CIUDAD:



MANZANA # : 9 CALLE: JOSE SALCEDO

CASA #: 11

MATERIAL:
 MADERA , CONCRETO Y CINC.

VALOR	M	MONUMENTAL	
	1	CATEGORIA 1	
	2	CATEGORIA 2	
	3	CATEGORIA 3	X
	4	CATEGORIA 4	

ELABORO : ARQ. LIGIA CALERO CHAVIER.

FECHA: AGOSTO DE 1991.

OFICINA DE PATRIMONIO CULTURAL
 PLAN DE CONTINGENCIA DEL CASCO URBANO DE LA CIUDAD DE MONTECRISTI,
 REPUBLICA DOMINICANA.

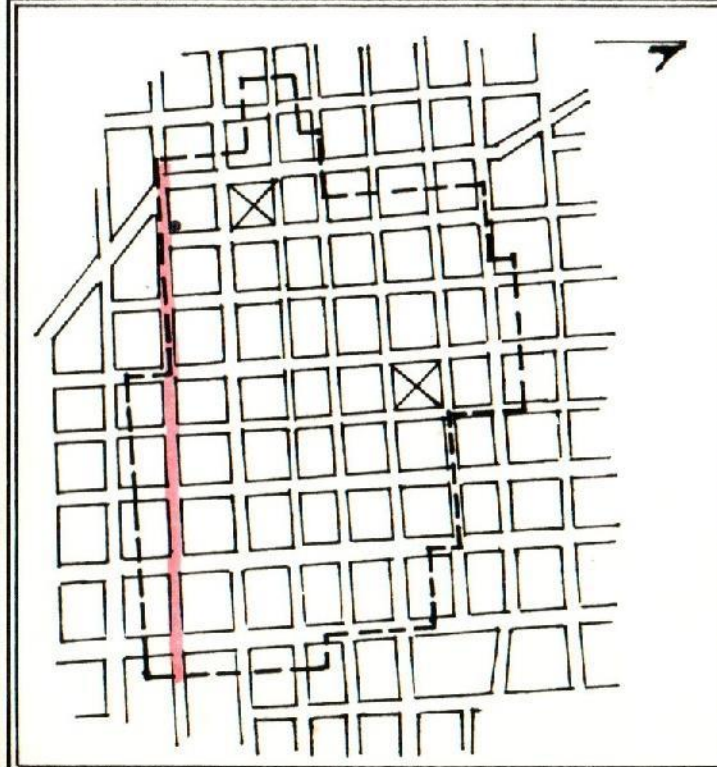
CODIFICACION:
 M - 91 - 216

FICHA DE IDENTIFICACION DE INMUEBLES:

FOTO:



LOCALIZACION EN LA CIUDAD:



MANZANA # : 10

CALLE: JOSE SALCEDO

CASA #: 6

MATERIAL:

BLOQUES DE CONCRETO.

VALOR	M	MONUMENTAL	
	1	CATEGORIA 1	
	2	CATEGORIA 2	
	3	CATEGORIA 3	X
	4	CATEGORIA 4	

ELABORO : ARQ. LIGIA CALERO CHAVIER.

FECHA: AGOSTO DE 1991.

OFICINA DE PATRIMONIO CULTURAL
 PLAN DE CONTINGENCIA DEL CASCO URBANO DE LA CIUDAD DE MONTECRISTI,
 REPUBLICA DOMINICANA.

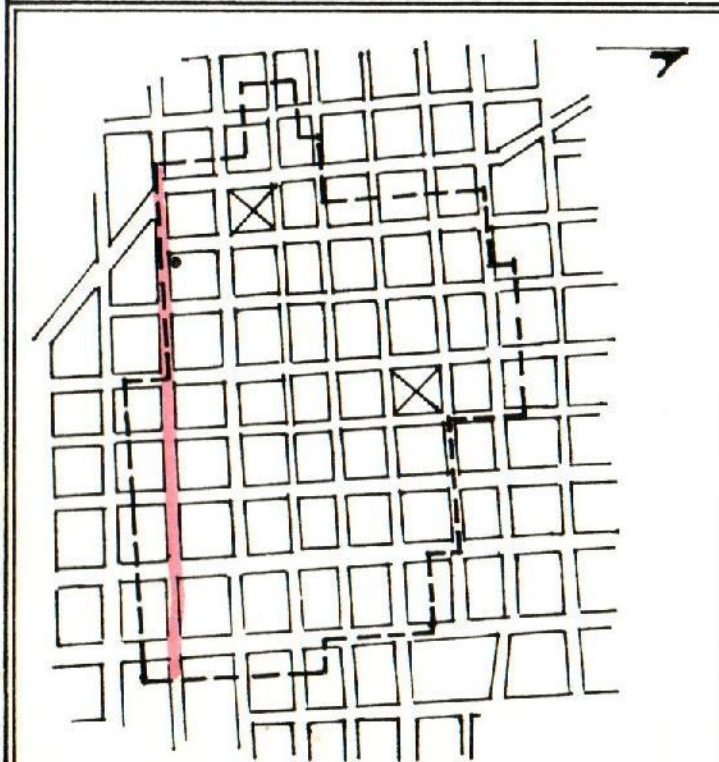
CODIFICACION:
 M - 91 - 217

FICHA DE IDENTIFICACION DE INMUEBLES:

FOTO:



LOCALIZACION EN LA CIUDAD:



MANZANA # : 22

CALLE: JOSE SALCEDO

CASA #: 8

MATERIAL:

CONCRETO.

VALOR	M	MONUMENTAL	
	1	CATEGORIA 1	
	2	CATEGORIA 2	
	3	CATEGORIA 3	
	4	CATEGORIA 4	X

ELABORO : ARQ. LIGIA CALERO CHAVIER.

FECHA: AGOSTO DE 1991.

OFICINA DE PATRIMONIO CULTURAL
 PLAN DE CONTINGENCIA DEL CASCO URBANO DE LA CIUDAD DE MONTECRISTI,
 REPUBLICA DOMINICANA.

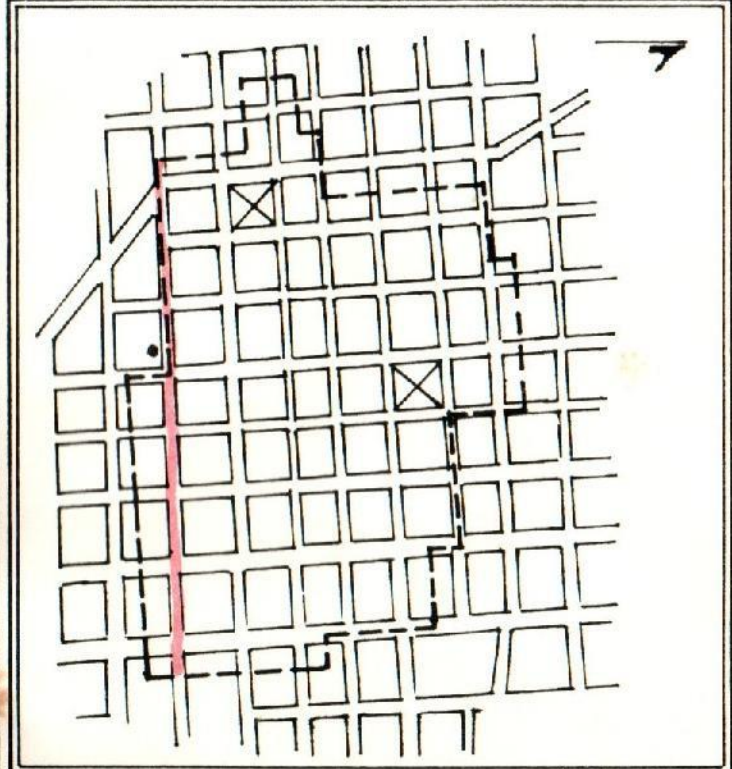
CODIFICACION:
 M - 91 - 218

FICHA DE IDENTIFICACION DE INMUEBLES:

FOTO:



LOCALIZACION EN LA CIUDAD:



MANZANA # : 24

CALLE: JOSE SALCEDO

CASA #: 23

MATERIAL:

MADERA Y CINC.

VALOR	M	MONUMENTAL	
	1	CATEGORIA 1	
	2	CATEGORIA 2	
	3	CATEGORIA 3	X
	4	CATEGORIA 4	

ELABORO : ARQ. LIGIA CALERO CHAVIER.

FECHA: AGOSTO DE 1991.

OFICINA DE PATRIMONIO CULTURAL
 PLAN DE CONTINGENCIA DEL CASCO URBANO DE LA CIUDAD DE MONTECRISTI,
 REPUBLICA DOMINICANA.

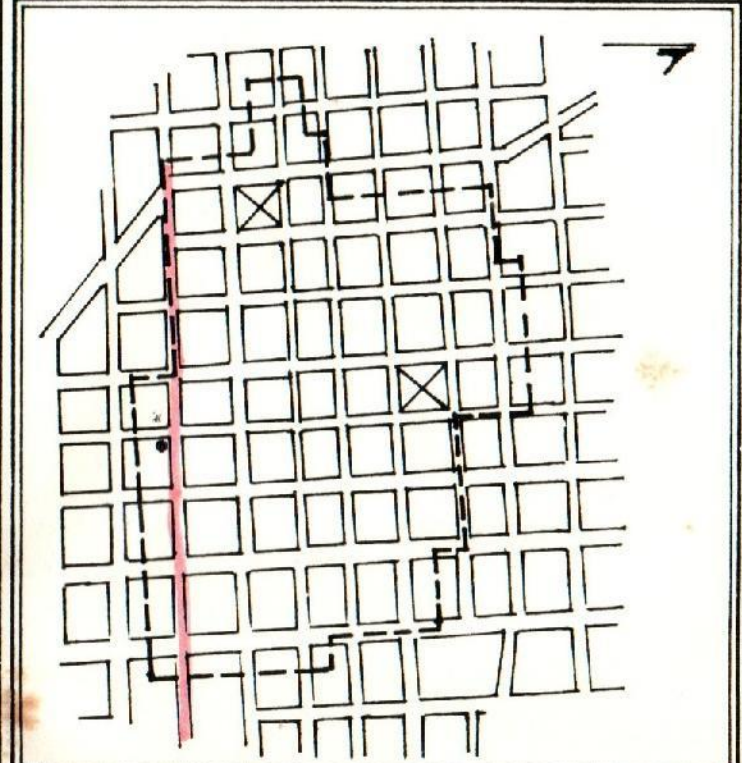
CODIFICACION:
 M - 91 - 219

FICHA DE IDENTIFICACION DE INMUEBLES:

FOTO:



LOCALIZACION EN LA CIUDAD:



MANZANA # : 41

CALLE: JOSE SALCEDO

CASA #: 37

MATERIAL:

BLOQUES DE CONCRETO.

VALOR	M	MONUMENTAL	
	1	CATEGORIA 1	
	2	CATEGORIA 2	
	3	CATEGORIA 3	X
	4	CATEGORIA 4	

ELABORO : ARQ. LIGIA CALERO CHAVIER.

FECHA: AGOSTO DE 1991.

OFICINA DE PATRIMONIO CULTURAL
 PLAN DE CONTINGENCIA DEL CASCO URBANO DE LA CIUDAD DE MONTECRISTI,
 REPUBLICA DOMINICANA.

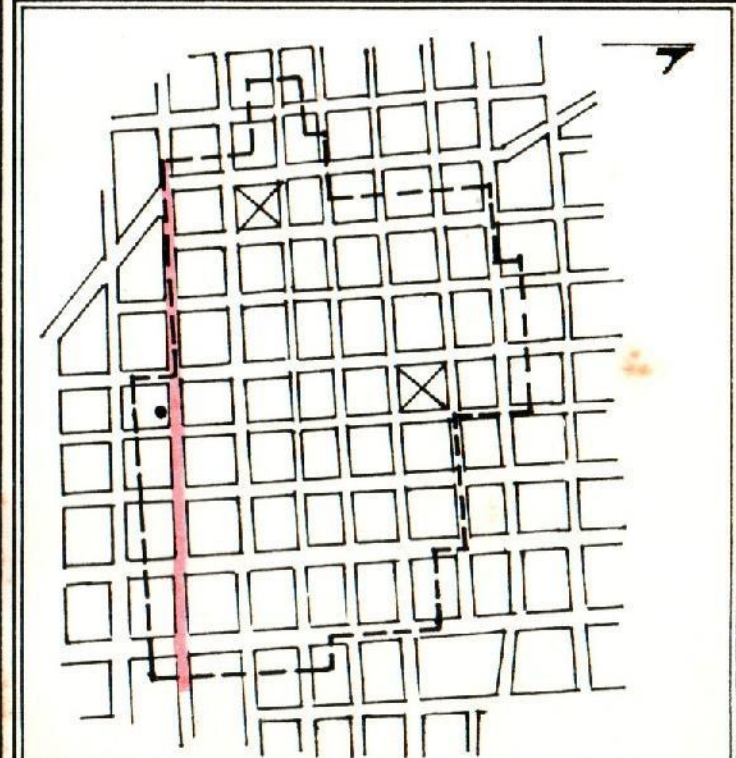
CODIFICACION:
 M - 91 - 220

FICHA DE IDENTIFICACION DE INMUEBLES:

FOTO:



LOCALIZACION EN LA CIUDAD:



MANZANA # : 39

CALLE: JOSE SALCEDO

CASA #: 33

MATERIAL:

MADERA Y CINC.

VALOR	M	MONUMENTAL	
	1	CATEGORIA 1	
	2	CATEGORIA 2	
	3	CATEGORIA 3	X
	4	CATEGORIA 4	

ELABORO : ARQ. LIGIA CALERO CHAVIER.

FECHA: AGOSTO DE 1991.

OFICINA DE PATRIMONIO CULTURAL
 PLAN DE CONTINGENCIA DEL CASCO URBANO DE LA CIUDAD DE MONTECRISTI,
 REPUBLICA DOMINICANA.

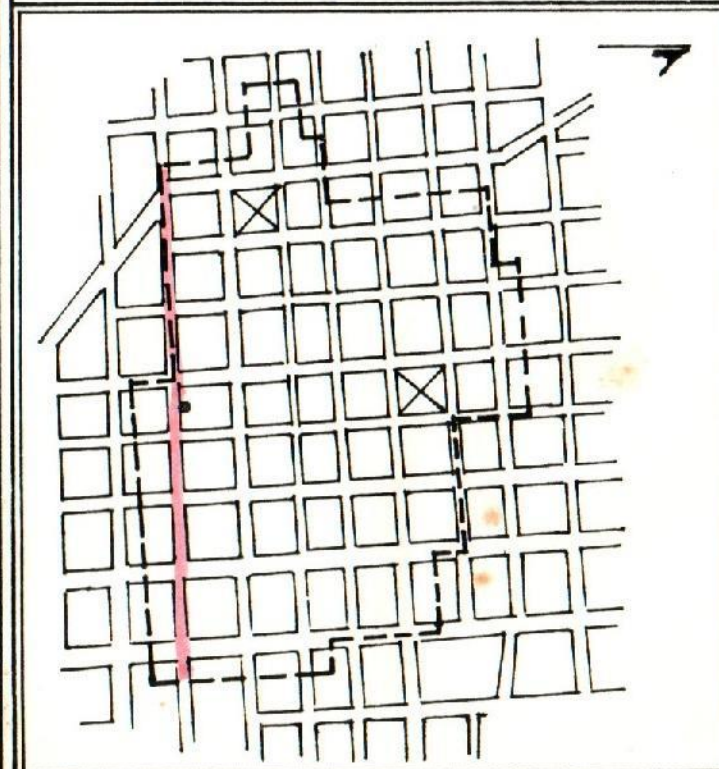
CODIFICACION:
 M - 91 - 221

FICHA DE IDENTIFICACION DE INMUEBLES:

FOTO:



LOCALIZACION EN LA CIUDAD:



MANZANA # : 38

CALLE: JOSE SALCEDO

CASA #: 26

MATERIAL:

MADERA , CONCRETO Y CINC.

VALOR	M	MONUMENTAL	
	1	CATEGORIA 1	
	2	CATEGORIA 2	
	3	CATEGORIA 3	X
	4	CATEGORIA 4	

ELABORO : ARQ. LIGIA CALERO CHAVIER.

FECHA: AGOSTO DE 1991.

OFICINA DE PATRIMONIO CULTURAL
 PLAN DE CONTINGENCIA DEL CASCO URBANO DE LA CIUDAD DE MONTECRISTI,
 REPUBLICA DOMINICANA.

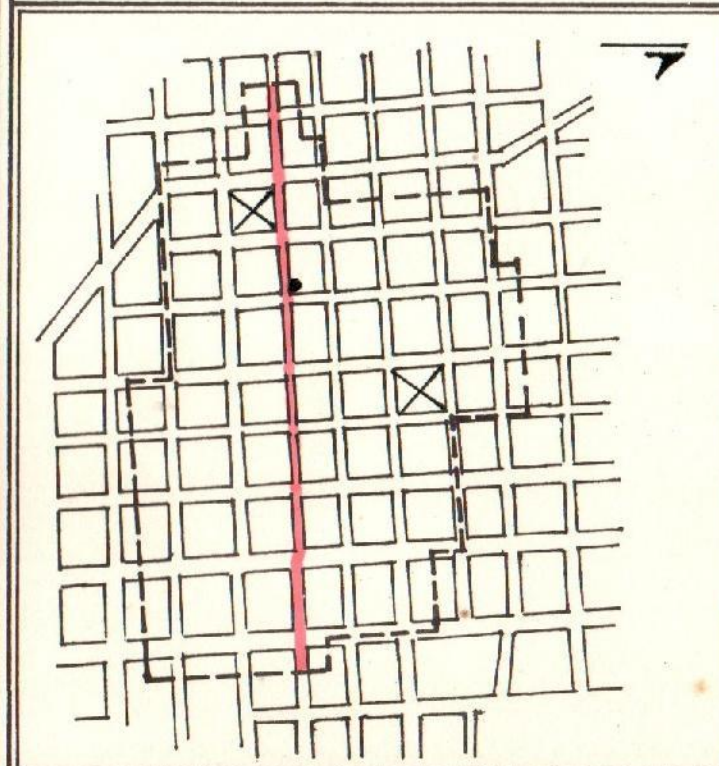
CODIFICACION:
 M - 91 - 021

FICHA DE IDENTIFICACION DE INMUEBLES:

FOTO:



LOCALIZACION EN LA CIUDAD:



MANZANA # : 20

CALLE: DUARTE

CASA #: 44

MATERIAL:

MADERA Y CTNC.

VALOR	M	MONUMENTAL	
	1	CATEGORIA 1	
	2	CATEGORIA 2	
	3	CATEGORIA 3	X
	4	CATEGORIA 4	

ELABORO : ARQ. LIGIA CALERO CHAVIER.

FECHA: AGOSTO DE 1991.

OFICINA DE PATRIMONIO CULTURAL
 PLAN DE CONTINGENCIA DEL CASCO URBANO DE LA CIUDAD DE MONTECRISTI,
 REPUBLICA DOMINICANA.

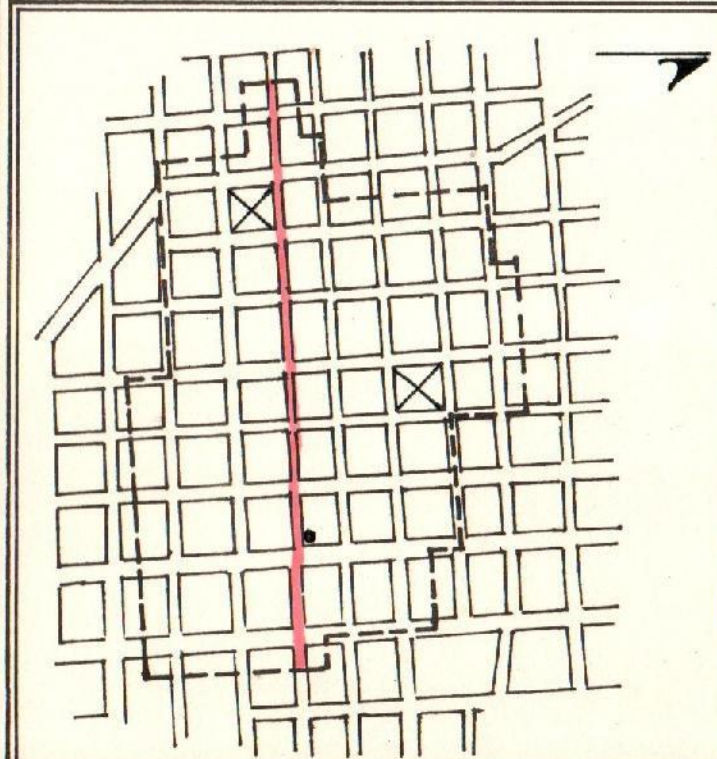
CODIFICACION:
 M- 91 - 022

FICHA DE IDENTIFICACION DE INMUEBLES:

FOTO:



LOCALIZACION EN LA CIUDAD:



MANZANA # : 53

CALLE: DUARTE

CASA #: 82

MATERIAL:

MADERA Y CINC.

VALOR	M	MONUMENTAL	
	1	CATEGORIA 1	X
	2	CATEGORIA 2	
	3	CATEGORIA 3	
	4	CATEGORIA 4	

ELABORO : ARQ. LIGIA CALERO CHAVIER.

FECHA: AGOSTO DE 1991.

OFICINA DE PATRIMONIO CULTURAL
 PLAN DE CONTINGENCIA DEL CASCO URBANO DE LA CIUDAD DE MONTECRISTI,
 REPUBLICA DOMINICANA.

CODIFICACION:

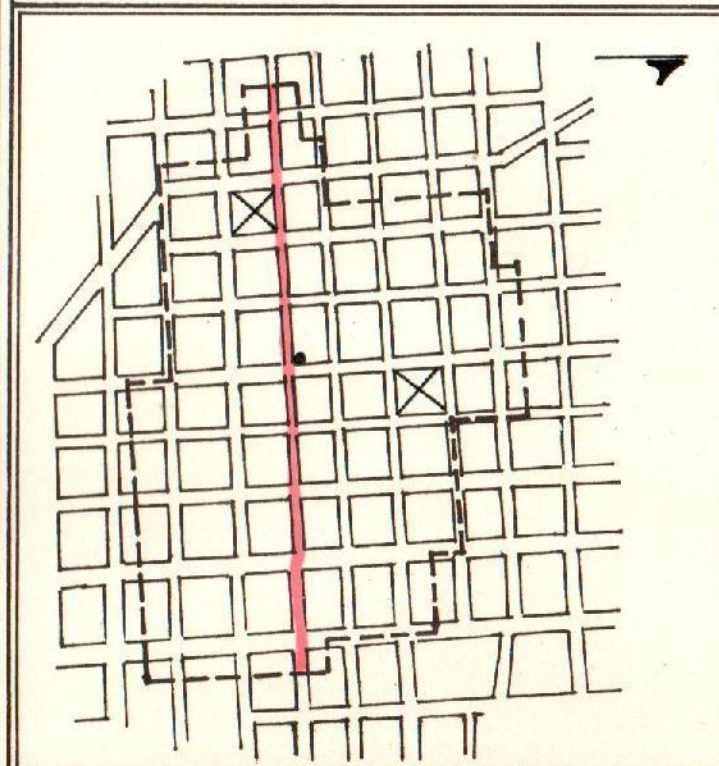
M - 91 - 023

FICHA DE IDENTIFICACION DE INMUEBLES:

FOTO:



LOCALIZACION EN LA CIUDAD:



MANZANA # : 27

CALLE: DUARTE

CASA #: 54

MATERIAL:

MADERA , CONCRETO Y CINC.

VALOR

M	MONUMENTAL	
1	CATEGORIA 1	X
2	CATEGORIA 2	
3	CATEGORIA 3	
4	CATEGORIA 4	

ELABORO : ARQ. LIGIA CALERO CHAVIER.

FECHA: AGOSTO DE 1991.

OFICINA DE PATRIMONIO CULTURAL
 PLAN DE CONTINGENCIA DEL CASCO URBANO DE LA CIUDAD DE MONTECRISTI,
 REPUBLICA DOMINICANA.

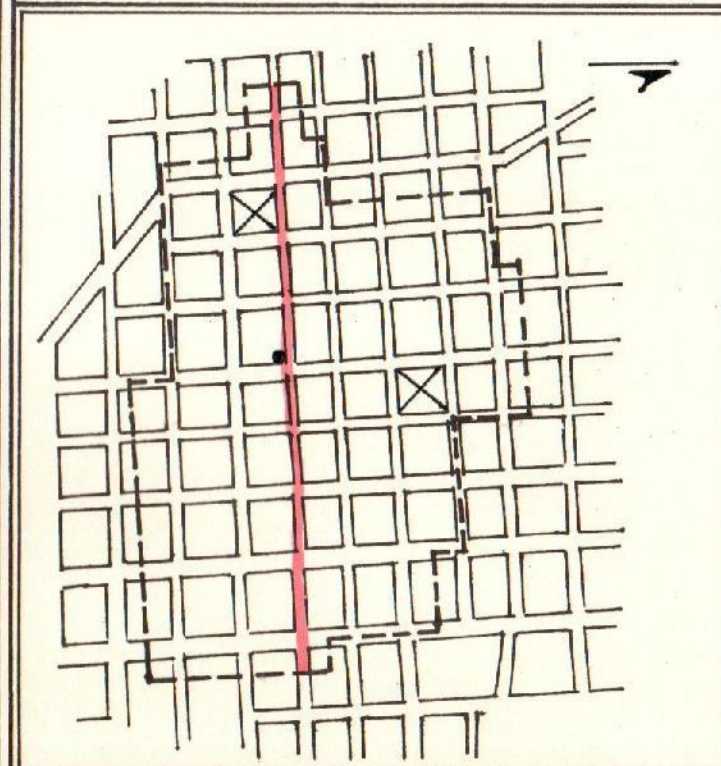
CODIFICACION:
 M - 91 - 024

FICHA DE IDENTIFICACION DE INMUEBLES:

FOTO:



LOCALIZACION EN LA CIUDAD:



MANZANA # : 26

CALLE: DUARTE

CASA #: 51

MATERIAL:

MADERA Y CINC.

VALOR	M	MONUMENTAL	
	1	CATEGORIA 1	
	2	CATEGORIA 2	
	3	CATEGORIA 3	X
	4	CATEGORIA 4	

ELABORO : ARQ. LIGIA CALERO CHAVIER.

FECHA: AGOSTO DE 1991.

OFICINA DE PATRIMONIO CULTURAL
 PLAN DE CONTINGENCIA DEL CASCO URBANO DE LA CIUDAD DE MONTECRISTI,
 REPUBLICA DOMINICANA.

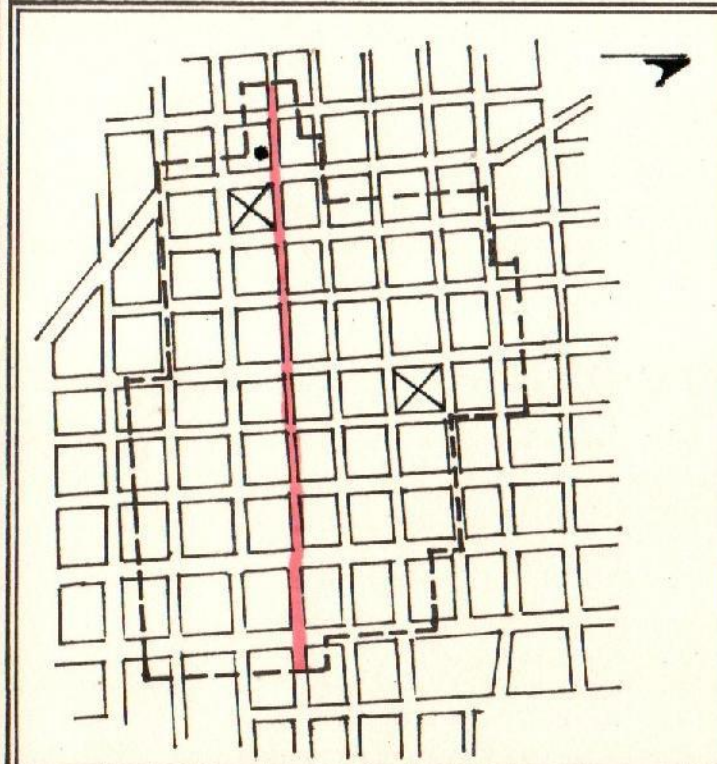
CODIFICACION:
 M - 91 - 025

FICHA DE IDENTIFICACION DE INMUEBLES:

FOTO:



LOCALIZACION EN LA CIUDAD:



MANZANA # : 8

CALLE: DUARTE

CASA #: 29

MATERIAL:
 MADERA Y CINC.

VALOR	M	MONUMENTAL	
	1	CATEGORIA 1	
	2	CATEGORIA 2	X
	3	CATEGORIA 3	
	4	CATEGORIA 4	

ELABORO : ARQ. LIGIA CALERO CHAVIER.

FECHA: AGOSTO DE 1991.

OFICINA DE PATRIMONIO CULTURAL
 PLAN DE CONTINGENCIA DEL CASCO URBANO DE LA CIUDAD DE MONTECRISTI,
 REPUBLICA DOMINICANA.

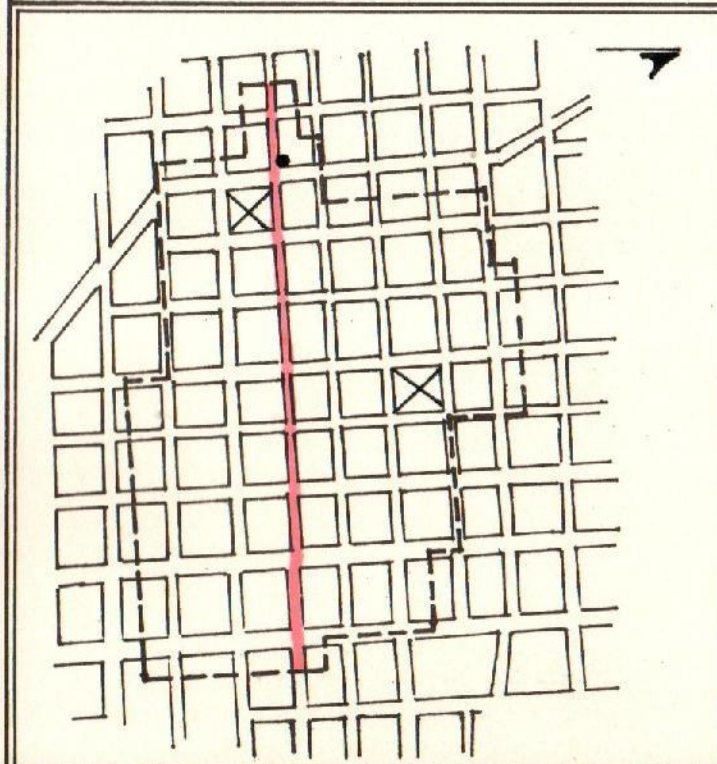
CODIFICACION:
 M - 91 - 026

FICHA DE IDENTIFICACION DE INMUEBLES:

FOTO:



LOCALIZACION EN LA CIUDAD:



MANZANA # : 7

CALLE: DUARTE

CASA #: 22

MATERIAL:

MADERA Y CINC.

VALOR	M	MONUMENTAL	
	1	CATEGORIA 1	
	2	CATEGORIA 2	
	3	CATEGORIA 3	X
	4	CATEGORIA 4	

ELABORO : ARQ. LIGIA CALERO CHAVIER.

FECHA: AGOSTO DE 1991.

OFICINA DE PATRIMONIO CULTURAL
 PLAN DE CONTINGENCIA DEL CASCO URBANO DE LA CIUDAD DE MONTECRISTI,
 REPUBLICA DOMINICANA.

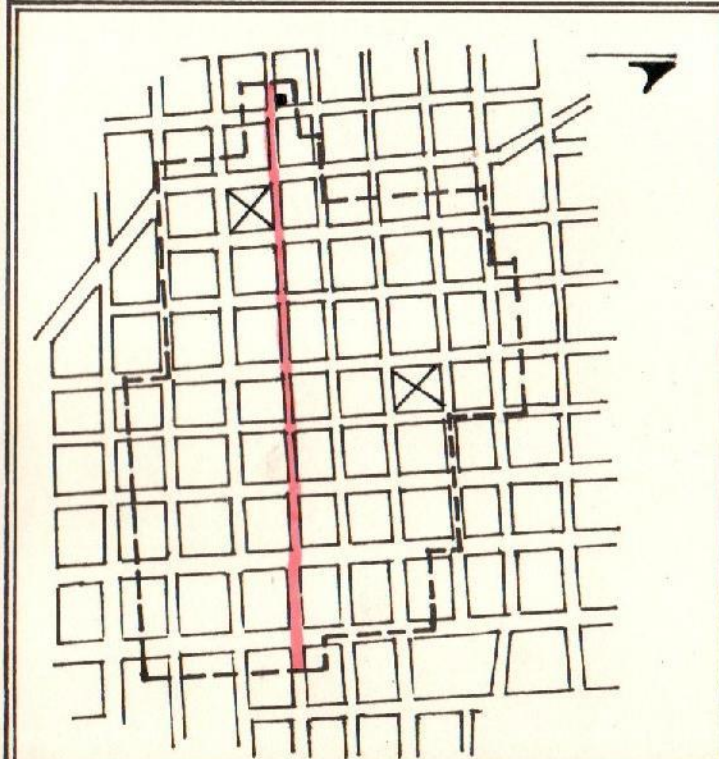
CODIFICACION:
 M - 91 - 027

FICHA DE IDENTIFICACION DE INMUEBLES:

FOTO:



LOCALIZACION EN LA CIUDAD:



MANZANA # : 2

CALLE: DUARTE

CASA #: 14

MATERIAL:

BLOQUES DE CONCRETO.

VALOR	M	MONUMENTAL	
	1	CATEGORIA 1	
	2	CATEGORIA 2	
	3	CATEGORIA 3	
	4	CATEGORIA 4	X

ELABORO : ARQ. LIGIA CALERO CHAVIER.

FECHA: AGOSTO DE 1991.

OFICINA DE PATRIMONIO CULTURAL
 PLAN DE CONTINGENCIA DEL CASCO URBANO DE LA CIUDAD DE MONTECRISTI,
 REPUBLICA DOMINICANA.

CODIFICACION:

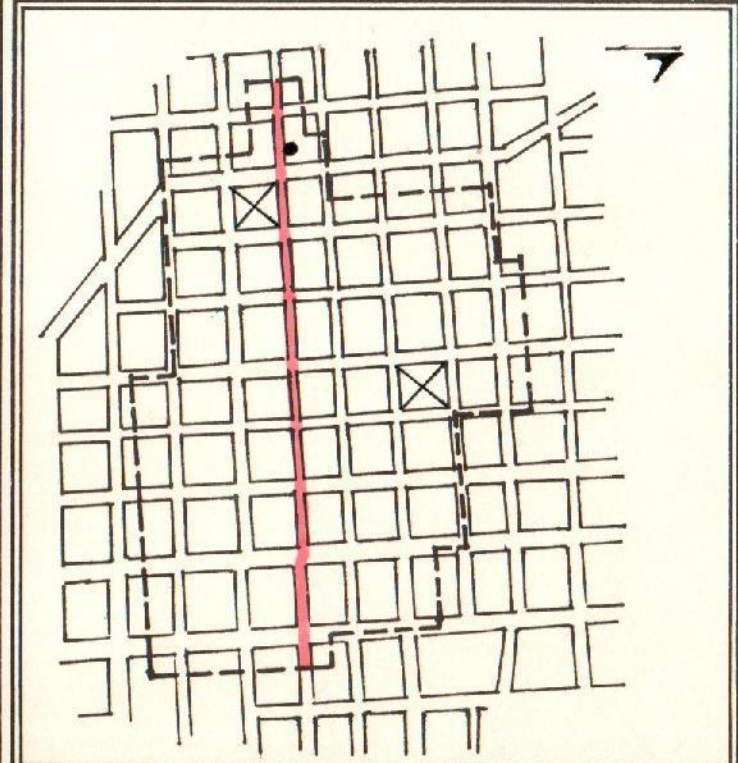
M - 91 -0 28

FICHA DE IDENTIFICACION DE INMUEBLES:

FOTO:



LOCALIZACION EN LA CIUDAD:



MANZANA # : 7

CALLE: DUARTE

CASA #: 20

MATERIAL:

MADERA Y CINC.

VALOR	M	MONUMENTAL	
	1	CATEGORIA 1	
	2	CATEGORIA 2	
	3	CATEGORIA 3	X
	4	CATEGORIA 4	

ELABORO : ARQ. LIGIA CALERO CHAVIER.

FECHA: AGOSTO DE 1991.

OFICINA DE PATRIMONIO CULTURAL
 PLAN DE CONTINGENCIA DEL CASCO URBANO DE LA CIUDAD DE MONTECRISTI,
 REPUBLICA DOMINICANA.

CODIFICACION:

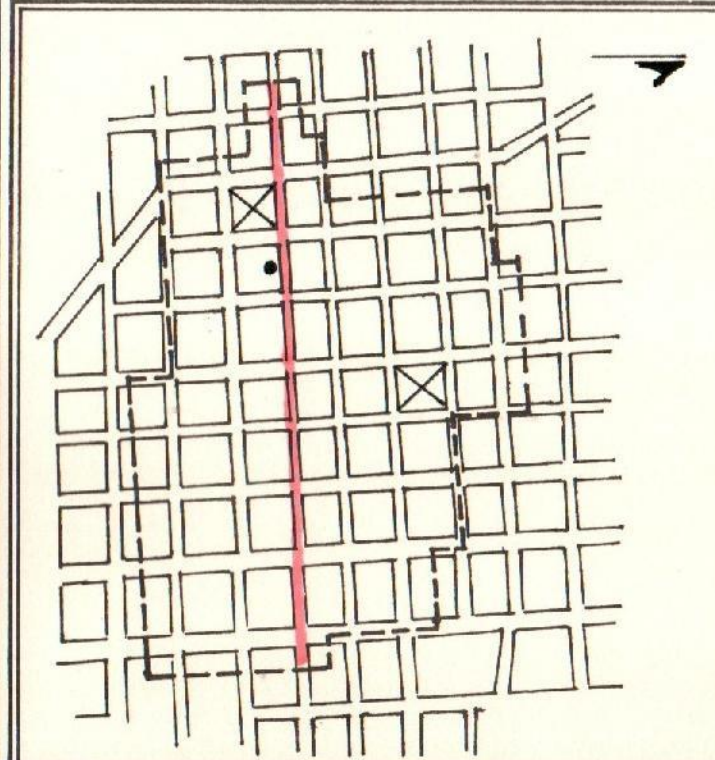
M - 91 - 029

FICHA DE IDENTIFICACION DE INMUEBLES:

FOTO:



LOCALIZACION EN LA CIUDAD:



MANZANA # : 21

CALLE: DUARTE

CASA #: 41

MATERIAL:

MADERA Y CINC.

ELABORO : ARQ. LIGIA CALERO CHAVIER.

FECHA: AGOSTO DE 1991.

VALOR	M	MONUMENTAL	
	1	CATEGORIA 1	
	2	CATEGORIA 2	
	3	CATEGORIA 3	X
	4	CATEGORIA 4	

OFICINA DE PATRIMONIO CULTURAL
 PLAN DE CONTINGENCIA DEL CASCO URBANO DE LA CIUDAD DE MONTECRISTI,
 REPUBLICA DOMINICANA.

CODIFICACION:

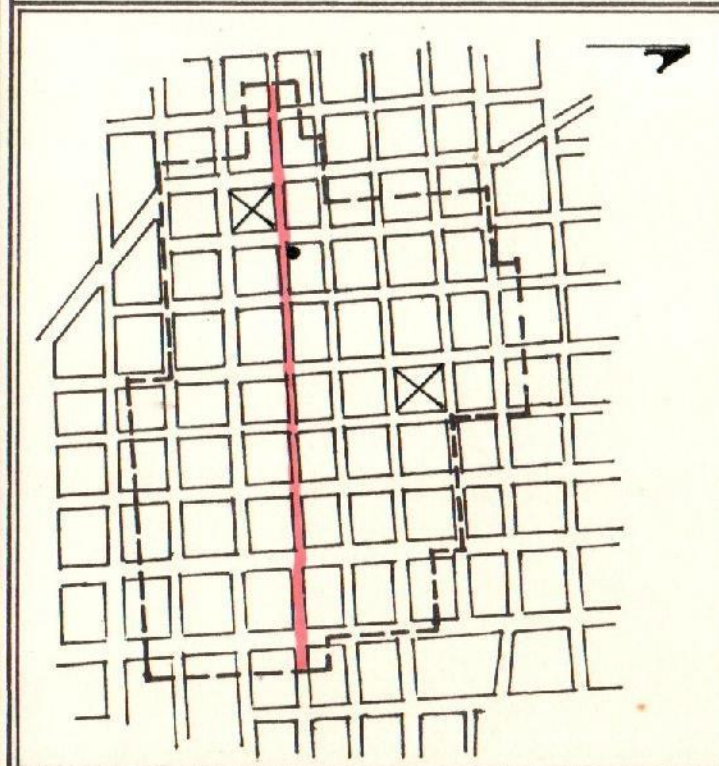
M - 91 - 030

FICHA DE IDENTIFICACION DE INMUEBLES:

FOTO:



LOCALIZACION EN LA CIUDAD:



MANZANA # : 20

CALLE: DUARTE

CASA #: 38

MATERIAL:

MADERA Y CINC.

VALOR	M	MONUMENTAL	X
	1	CATEGORIA 1	
	2	CATEGORIA 2	
	3	CATEGORIA 3	
	4	CATEGORIA 4	

ELABORO : ARQ. LIGIA CALERO CHAVIER.

FECHA: AGOSTO DE 1991.

OFICINA DE PATRIMONIO CULTURAL
 PLAN DE CONTINGENCIA DEL CASCO URBANO DE LA CIUDAD DE MONTECRISTI,
 REPUBLICA DOMINICANA.

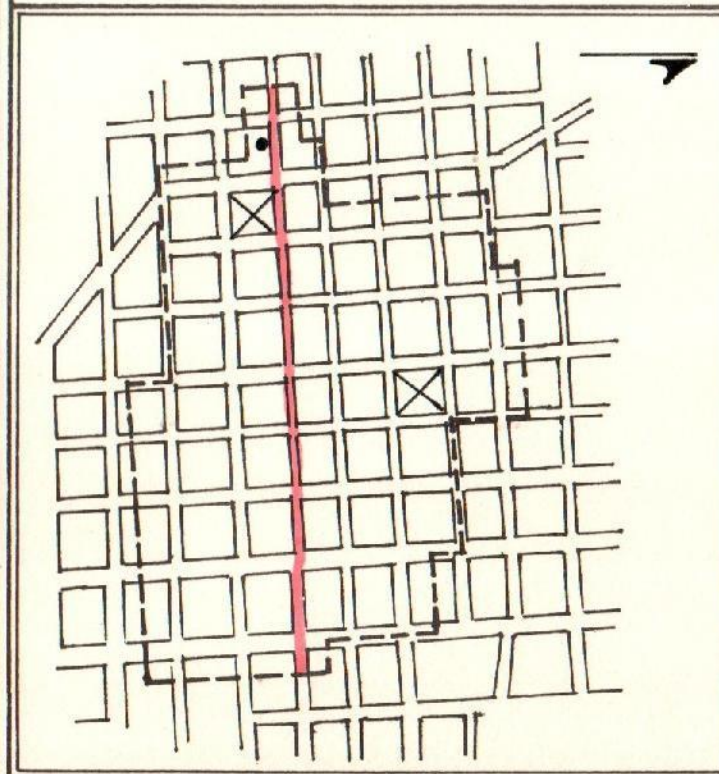
CODIFICACION:
 M - 91 - 031

FICHA DE IDENTIFICACION DE INMUEBLES:

FOTO:



LOCALIZACION EN LA CIUDAD:



MANZANA # : 8

CALLE: DUARTE

CASA #: 25

MATERIAL:

MADERA Y CINC.

VALOR	M	MONUMENTAL	
	1	CATEGORIA 1	
	2	CATEGORIA 2	
	3	CATEGORIA 3	X
	4	CATEGORIA 4	

ELABORO : ARQ. LIGIA CALERO CHAVIER.

FECHA: AGOSTO DE 1991.

OFICINA DE PATRIMONIO CULTURAL
 PLAN DE CONTINGENCIA DEL CASCO URBANO DE LA CIUDAD DE MONTECRISTI,
 REPUBLICA DOMINICANA.

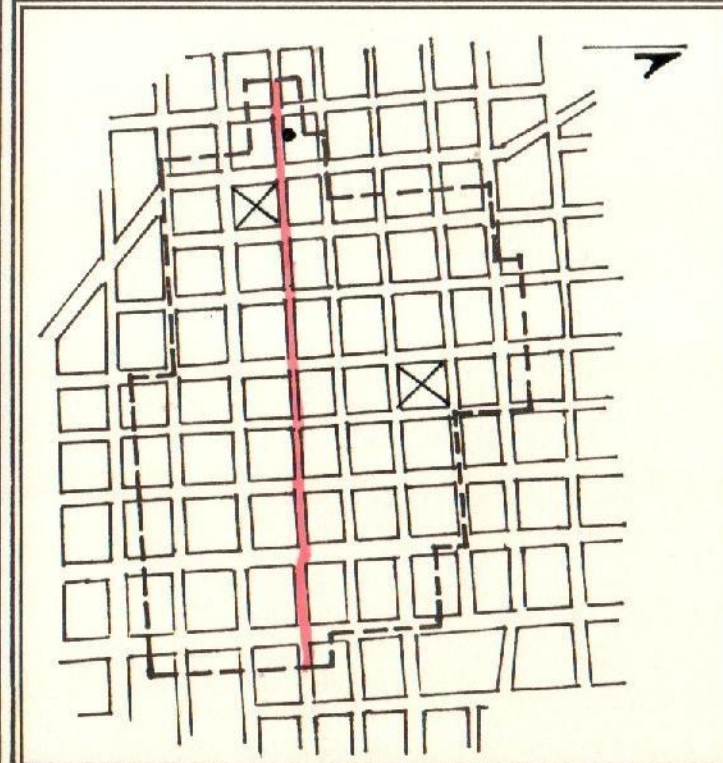
CODIFICACION:
 M - 91 -032

FICHA DE IDENTIFICACION DE INMUEBLES:

FOTO:



LOCALIZACION EN LA CIUDAD:



MANZANA # : 7

CALLE: DUARTE

CASA #: 18

MATERIAL:

MADERA Y CINC.

VALOR	M	MONUMENTAL	
	1	CATEGORIA 1	
	2	CATEGORIA 2	
	3	CATEGORIA 3	
	4	CATEGORIA 4	X

ELABORO : ARQ. LIGIA CALERO CHAVIER.


FECHA: AGOSTO DE 1991.

OFICINA DE PATRIMONIO CULTURAL
 PLAN DE CONTINGENCIA DEL CASCO URBANO DE LA CIUDAD DE MONTECRISTI,
 REPUBLICA DOMINICANA.

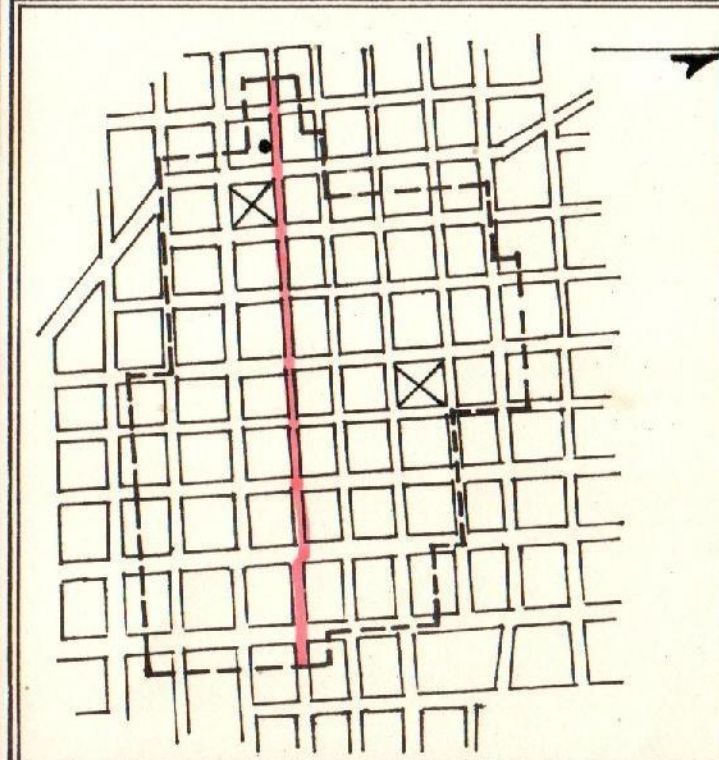
CODIFICACION:
 M - 91 - 033

FICHA DE IDENTIFICACION DE INMUEBLES:

FOTO:



LOCALIZACION EN LA CIUDAD:



MANZANA # : 8

CALLE: DUARTE

CASA #: 27

MATERIAL:
 MADERA Y CINC.

VALOR	M	MONUMENTAL	
	1	CATEGORIA 1	
	2	CATEGORIA 2	
	3	CATEGORIA 3	
	4	CATEGORIA 4	X

ELABORO : ARQ. LIGIA CALERO CHAVIER.

FECHA: AGOSTO DE 1991.

OFICINA DE PATRIMONIO CULTURAL
 PLAN DE CONTINGENCIA DEL CASCO URBANO DE LA CIUDAD DE MONTECRISTI,
 REPUBLICA DOMINICANA.

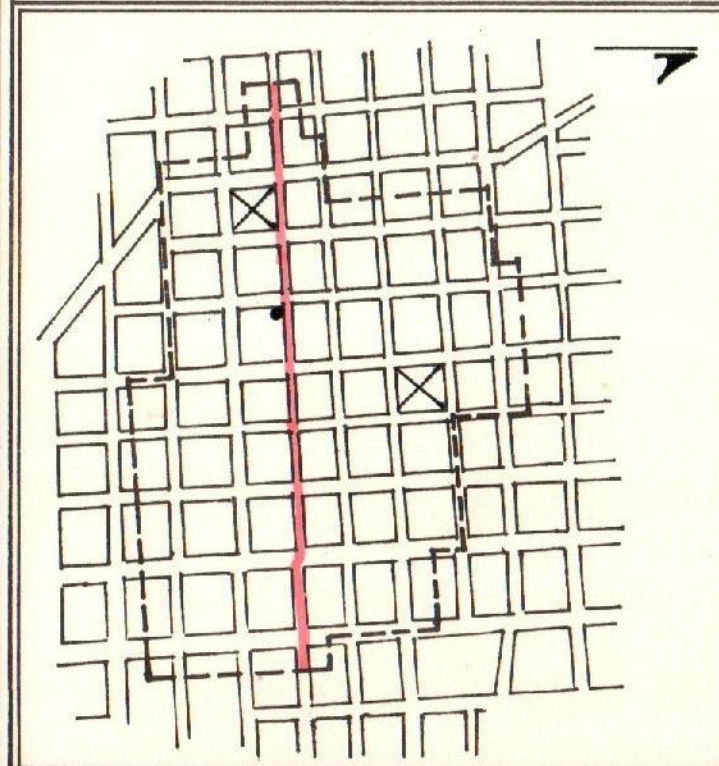
CODIFICACION:
 M - 91 - 034

FICHA DE IDENTIFICACION DE INMUEBLES:

FOTO:



LOCALIZACION EN LA CIUDAD:



MANZANA # : 26

CALLE: DUARTE

CASA #: 43

MATERIAL:
 CONCRETO.

VALOR	M	MONUMENTAL	
	1	CATEGORIA 1	
	2	CATEGORIA 2	
	3	CATEGORIA 3	X
	4	CATEGORIA 4	

ELABORO : ARQ. LIGIA CALERO CHAVIER.

FECHA: AGOSTO DE 1991.

OFICINA DE PATRIMONIO CULTURAL
 PLAN DE CONTINGENCIA DEL CASCO URBANO DE LA CIUDAD DE MONTECRISTI,
 REPUBLICA DOMINICANA.

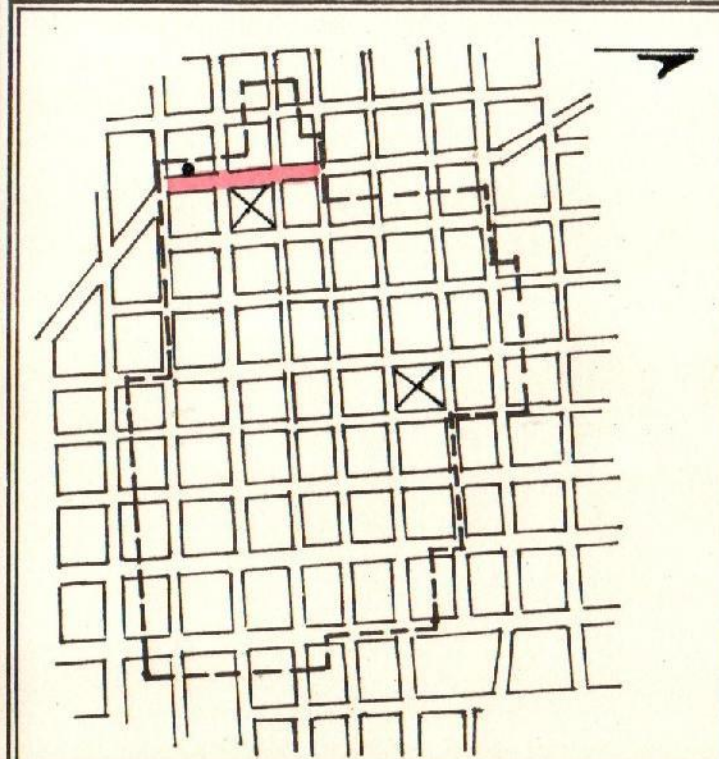
CODIFICACION:
 M - 91 - 035

FICHA DE IDENTIFICACION DE INMUEBLES:

FOTO:



LOCALIZACION EN LA CIUDAD:



MANZANA # : 6

CALLE: SAN FERNANDO

CASA #: 6

MATERIAL:

MADERA Y CINC.

VALOR	M	MONUMENTAL	
	1	CATEGORIA 1	
	2	CATEGORIA 2	X
	3	CATEGORIA 3	
	4	CATEGORIA 4	

ELABORO : ARQ. LIGIA CALERO CHAVIER.

FECHA: AGOSTO DE 1991.

OFICINA DE PATRIMONIO CULTURAL
 PLAN DE CONTINGENCIA DEL CASCO URBANO DE LA CIUDAD DE MONTECRISTI,
 REPUBLICA DOMINICANA.

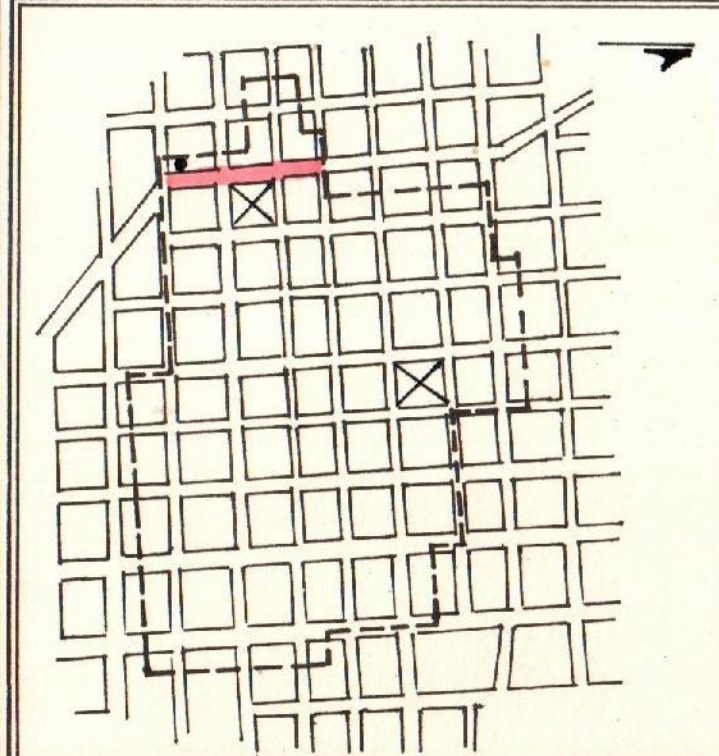
CODIFICACION:
 M - 91 - 036

FICHA DE IDENTIFICACION DE INMUEBLES:

FOTO:



LOCALIZACION EN LA CIUDAD:



MANZANA # : 6

CALLE: SAN FERNANDO

CASA #: 4

MATERIAL:

MADERA Y CINC.

VALOR

M	MONUMENTAL	
1	CATEGORIA 1	
2	CATEGORIA 2	X
3	CATEGORIA 3	
4	CATEGORIA 4	

ELABORO : ARQ. LIGIA CALERO CHAVIER.

FECHA: AGOSTO DE 1991.

OFICINA DE PATRIMONIO CULTURAL
 PLAN DE CONTINGENCIA DEL CASCO URBANO DE LA CIUDAD DE MONTECRISTI,
 REPUBLICA DOMINICANA.

CODIFICACION:

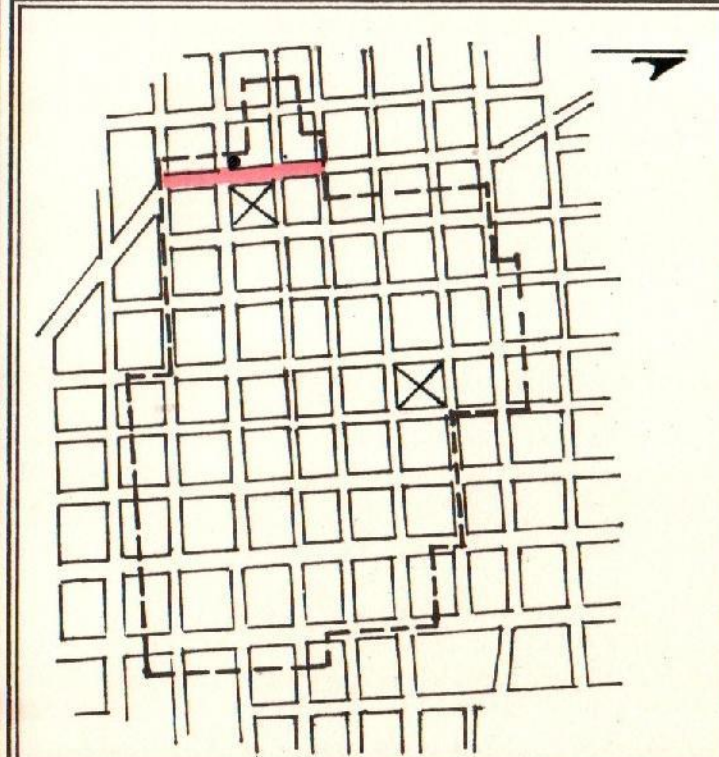
M - 91 - 037

FICHA DE IDENTIFICACION DE INMUEBLES:

FOTO:



LOCALIZACION EN LA CIUDAD:



MANZANA # : 8

CALLE: SAN FERNANDO

CASA #: 10

MATERIAL:

MADERA Y CINC. BLOQUES DE CONCRETO.

VALOR	M	MONUMENTAL	
	1	CATEGORIA 1	
	2	CATEGORIA 2	
	3	CATEGORIA 3	
	4	CATEGORIA 4	X

ELABORO : ARQ. LIGIA CALERO CHAVIER.

FECHA: AGOSTO DE 1991.

OFICINA DE PATRIMONIO CULTURAL
 PLAN DE CONTINGENCIA DEL CASCO URBANO DE LA CIUDAD DE MONTECRISTI,
 REPUBLICA DOMINICANA.

CODIFICACION:

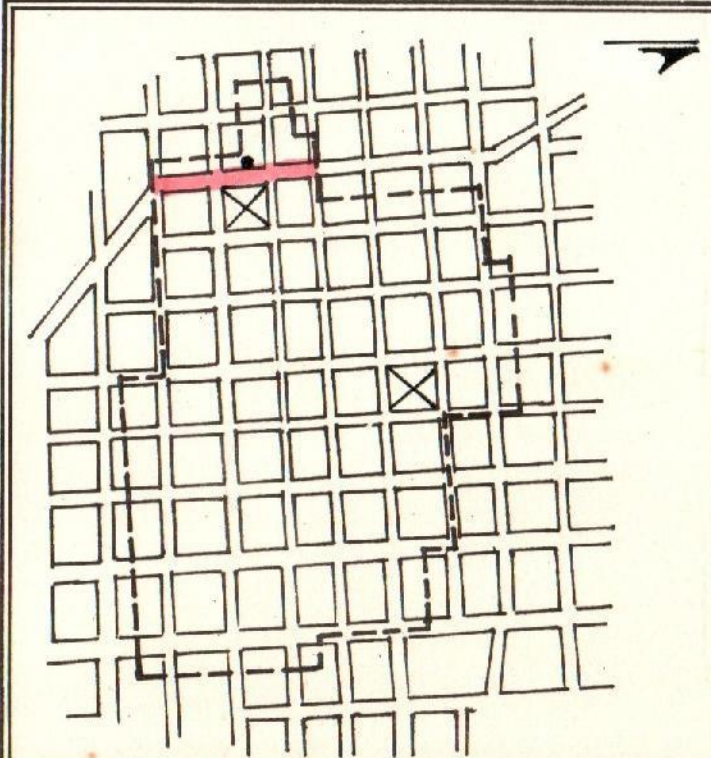
M - 91 - 038

FICHA DE IDENTIFICACION DE INMUEBLES:

FOTO:



LOCALIZACION EN LA CIUDAD:



MANZANA # : 8

CALLE: SAN FERNANDO

CASA #: 12

MATERIAL:

BLOQUES DE CONCRETO.

VALOR	M	MONUMENTAL	
	1	CATEGORIA 1	
	2	CATEGORIA 2	
	3	CATEGORIA 3	
	4	CATEGORIA 4	X

ELABORO : ARQ. LIGIA CALERO CHAVIER.

FECHA: AGOSTO DE 1991.

OFICINA DE PATRIMONIO CULTURAL
 PLAN DE CONTINGENCIA DEL CASCO URBANO DE LA CIUDAD DE MONTECRISTI,
 REPUBLICA DOMINICANA.

CODIFICACION:

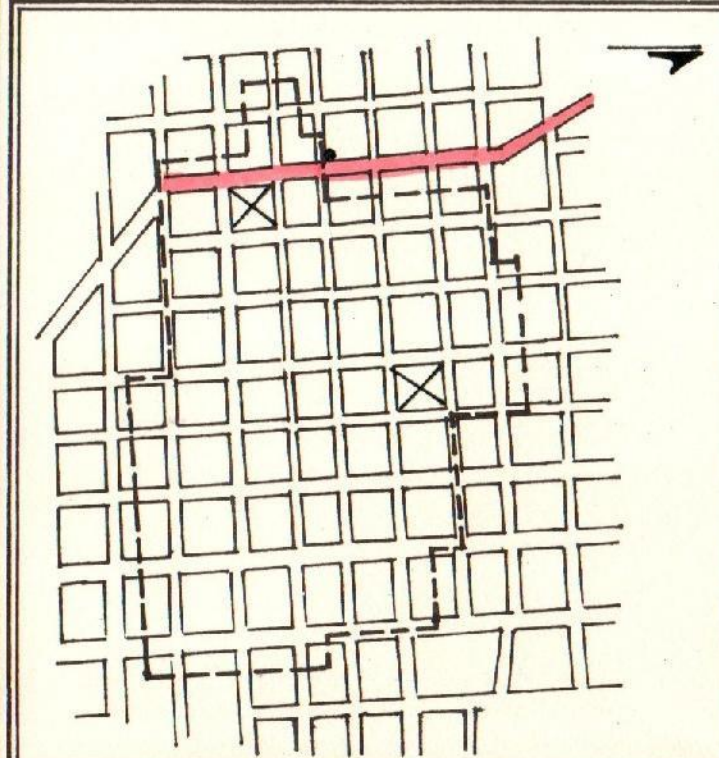
M - 91 - 039

FICHA DE IDENTIFICACION DE INMUEBLES:

FOTO:



LOCALIZACION EN LA CIUDAD:



MANZANA # : 6a

CALLE: SAN FERNANDO

CASA #: 14- A

MATERIAL:

BLOQUES DE CONCRETO.

VALOR	M	MONUMENTAL	
	1	CATEGORIA 1	
	2	CATEGORIA 2	
	3	CATEGORIA 3	
	4	CATEGORIA 4	X

ELABORO : ARQ. LIGIA CALERO CHAVIER.


FECHA: AGOSTO DE 1991.

OFICINA DE PATRIMONIO CULTURAL
 PLAN DE CONTINGENCIA DEL CASCO URBANO DE LA CIUDAD DE MONTECRISTI,
 REPUBLICA DOMINICANA.

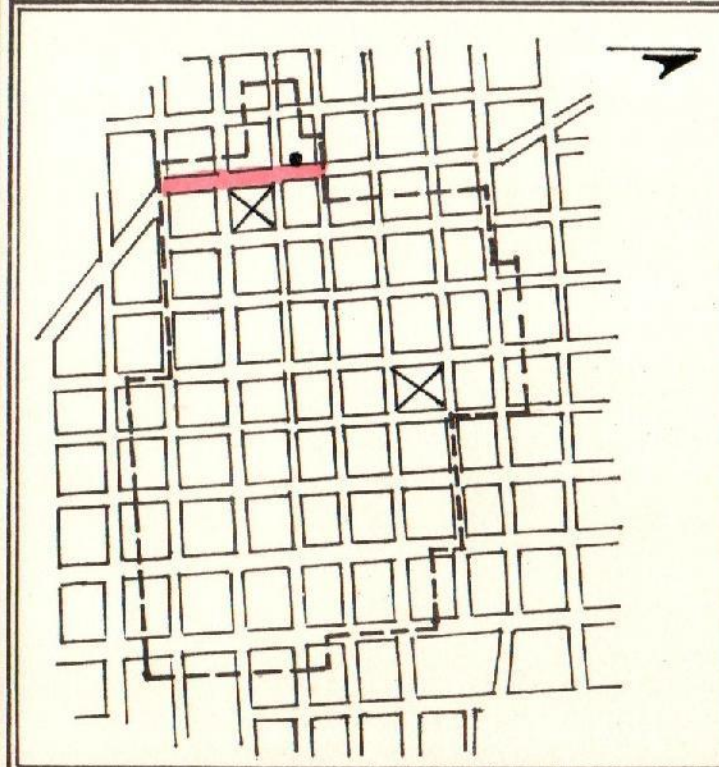
CODIFICACION:
 M - 91 - 040

FICHA DE IDENTIFICACION DE INMUEBLES:

FOTO:



LOCALIZACION EN LA CIUDAD:



MANZANA # : 7

CALLE: SAN FERNANDO

CASA #: SIN NUMERO

MATERIAL:

BLOQUES DE CONCRETO.

VALOR	M	MONUMENTAL	
	1	CATEGORIA 1	
	2	CATEGORIA 2	
	3	CATEGORIA 3	
	4	CATEGORIA 4	X

ELABORO : ARQ. LIGIA CALERO CHAVIER.

FECHA: AGOSTO DE 1991.

OFICINA DE PATRIMONIO CULTURAL
 PLAN DE CONTINGENCIA DEL CASCO URBANO DE LA CIUDAD DE MONTECRISTI,
 REPUBLICA DOMINICANA.

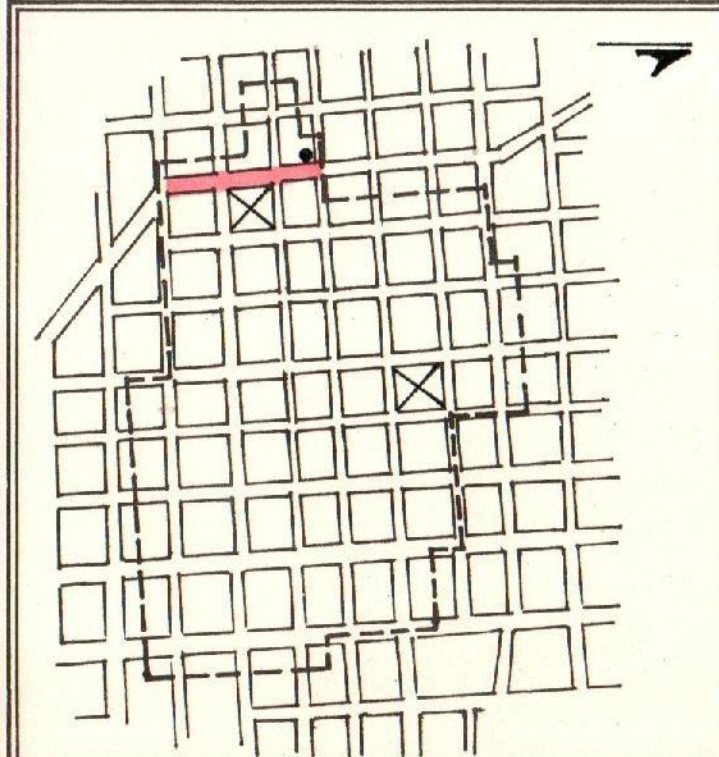
CODIFICACION:
 M - 91 - 041

FICHA DE IDENTIFICACION DE INMUEBLES:

FOTO:



LOCALIZACION EN LA CIUDAD:



MANZANA # : 7

CALLE: SAN FERNANDO

CASA #: 14

MATERIAL:

MADERA, CINC Y CONCRETO.

VALOR	M	MONUMENTAL	
	1	CATEGORIA 1	
	2	CATEGORIA 2	X
	3	CATEGORIA 3	
	4	CATEGORIA 4	

ELABORO : ARQ. LIGIA CALERO CHAVIER.

FECHA: AGOSTO DE 1991.

OFICINA DE PATRIMONIO CULTURAL
 PLAN DE CONTINGENCIA DEL CASCO URBANO DE LA CIUDAD DE MONTECRISTI,
 REPUBLICA DOMINICANA.

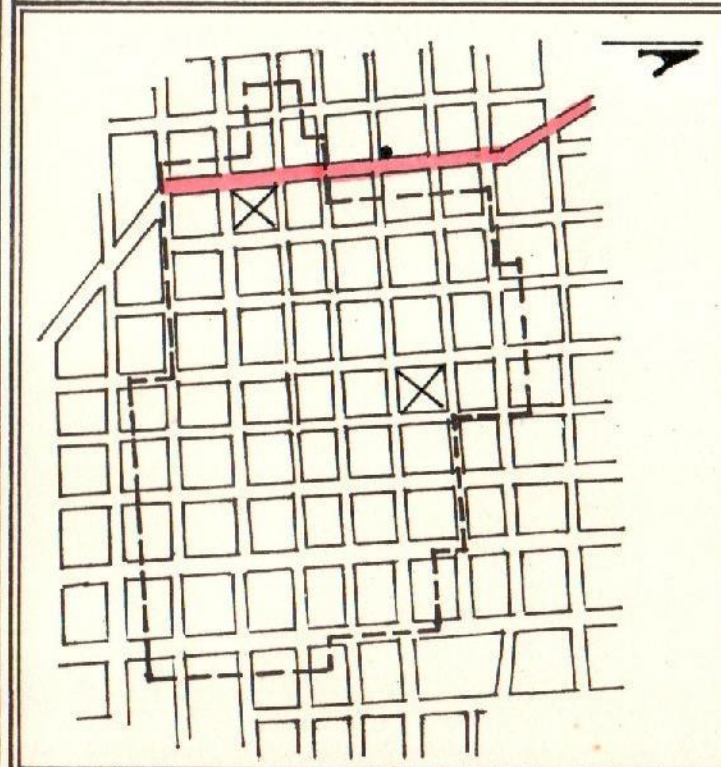
CODIFICACION:
 M - 91 - 042

FICHA DE IDENTIFICACION DE INMUEBLES:

FOTO:



LOCALIZACION EN LA CIUDAD:



MANZANA # : 5

CALLE: SAN FERNANDO

CASA #: 16

MATERIAL:
 MADERA Y CINC.

VALOR	M	MONUMENTAL	
	1	CATEGORIA 1	
	2	CATEGORIA 2	
	3	CATEGORIA 3	X
	4	CATEGORIA 4	

ELABORO : ARQ. LIGIA CALERO CHAVIER.

FECHA: AGOSTO DE 1991.

OFICINA DE PATRIMONIO CULTURAL
 PLAN DE CONTINGENCIA DEL CASCO URBANO DE LA CIUDAD DE MONTECRISTI,
 REPUBLICA DOMINICANA.

CODIFICACION:

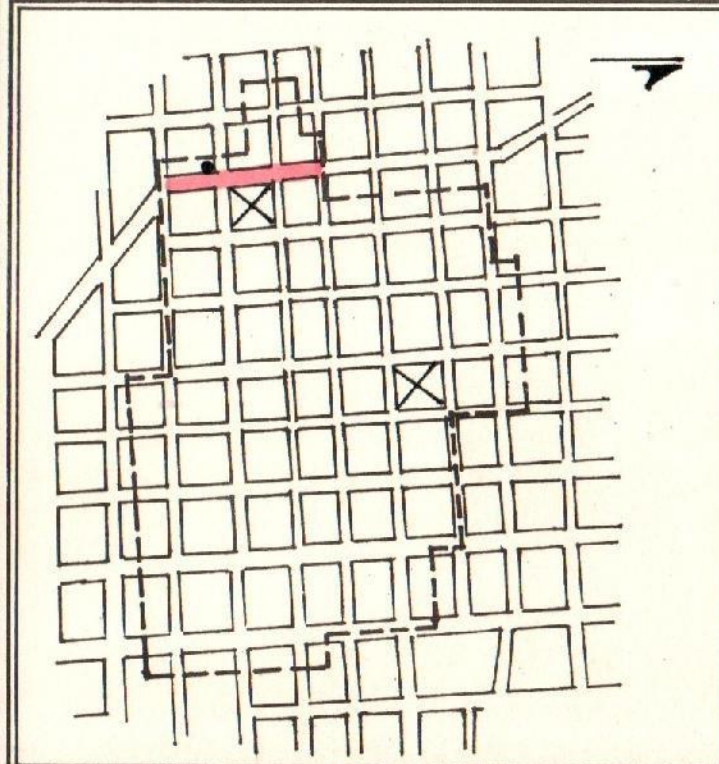
M - 01 - 043

FICHA DE IDENTIFICACION DE INMUEBLES:

FOTO:



LOCALIZACION EN LA CIUDAD:



MANZANA # : 6

CALLE: SAN FERNANDO

CASA #: 8

MATERIAL:

MADERA Y CINC.

VALOR	M	MONUMENTAL	
	1	CATEGORIA 1	
	2	CATEGORIA 2	X
	3	CATEGORIA 3	
	4	CATEGORIA 4	

ELABORO : ARQ. LIGIA CALERO CHAVIER.

FECHA: AGOSTO DE 1991.

OFICINA DE PATRIMONIO CULTURAL
 PLAN DE CONTINGENCIA DEL CASCO URBANO DE LA CIUDAD DE MONTECRISTI,
 REPUBLICA DOMINICANA.

CODIFICACION:

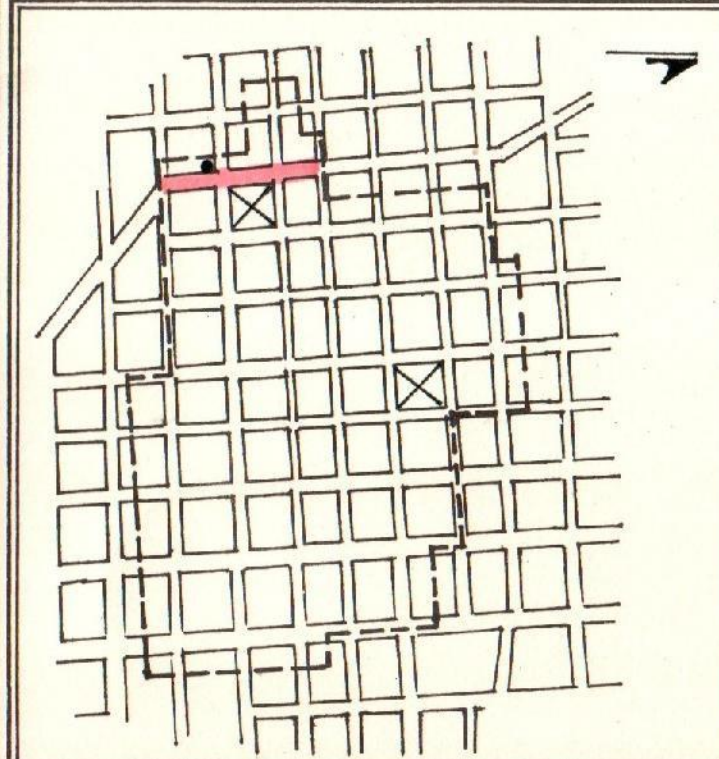
M- 91 - 043

FICHA DE IDENTIFICACION DE INMUEBLES:

FOTO:



LOCALIZACION EN LA CIUDAD:



MANZANA # : 6

CALLE: SAN FERNANDO

CASA #: 8

MATERIAL:

NOTA: DETALLE DE TECHO .

VALOR	M	MONUMENTAL	
	1	CATEGORIA 1	
	2	CATEGORIA 2	X
	3	CATEGORIA 3	
	4	CATEGORIA 4	

ELABORO : ARQ. LIGIA CALERO CHAVIER.

FECHA: AGOSTO DE 1991.

OFICINA DE PATRIMONIO CULTURAL
 PLAN DE CONTINGENCIA DEL CASCO URBANO DE LA CIUDAD DE MONTECRISTI,
 REPUBLICA DOMINICANA.

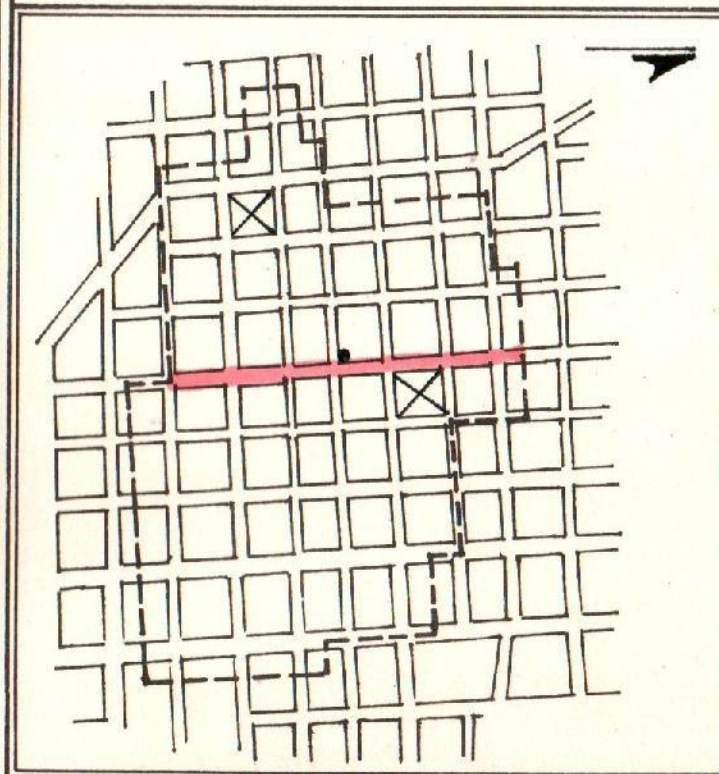
CODIFICACION:
 M - 91 - 044

FICHA DE IDENTIFICACION DE INMUEBLES:

FOTO:



LOCALIZACION EN LA CIUDAD:



MANZANA # : 28

CALLE: COLON

CASA #: 28

MATERIAL:

MADERA Y CINC.

VALOR	M	MONUMENTAL	
	1	CATEGORIA 1	
	2	CATEGORIA 2	
	3	CATEGORIA 3	X
	4	CATEGORIA 4	

ELABORO : ARQ. LIGIA CALERO CHAVIER.

FECHA: AGOSTO DE 1991.

OFICINA DE PATRIMONIO CULTURAL
 PLAN DE CONTINGENCIA DEL CASCO URBANO DE LA CIUDAD DE MONTECRISTI,
 REPUBLICA DOMINICANA.

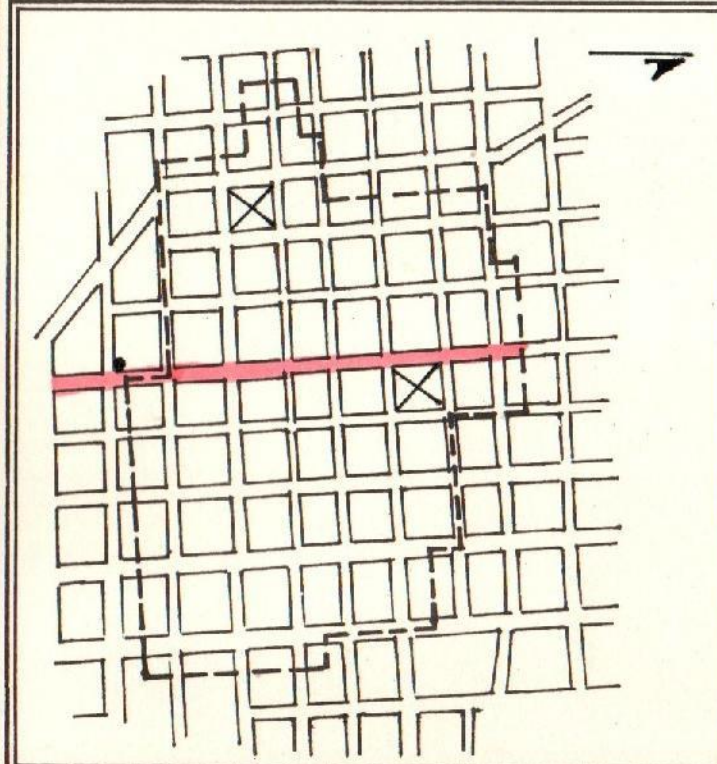
CODIFICACION:
 M - 91 - 045

FICHA DE IDENTIFICACION DE INMUEBLES:

FOTO:



LOCALIZACION EN LA CIUDAD:



MANZANA # : 24

CALLE: COLON

CASA #: 2

MATERIAL:

MADERA Y CINC.

VALOR	M	MONUMENTAL	
	1	CATEGORIA 1	
	2	CATEGORIA 2	
	3	CATEGORIA 3	X
	4	CATEGORIA 4	

ELABORO : ARQ. LIGIA CALERO CHAVIER.

FECHA: AGOSTO DE 1991.

OFICINA DE PATRIMONIO CULTURAL
 PLAN DE CONTINGENCIA DEL CASCO URBANO DE LA CIUDAD DE MONTECRISTI,
 REPUBLICA DOMINICANA.

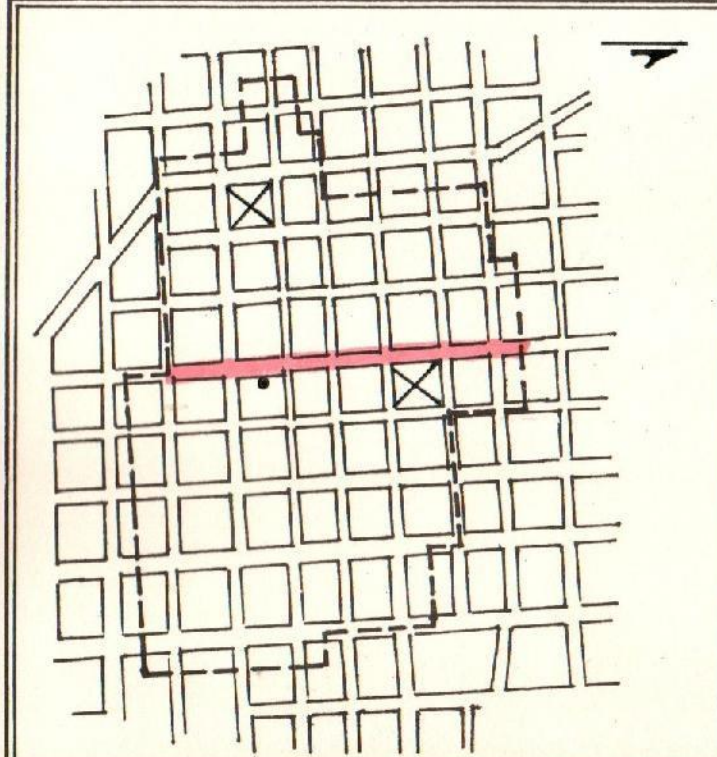
CODIFICACION:
 M - 91 - 046

FICHA DE IDENTIFICACION DE INMUEBLES:

FOTO:



LOCALIZACION EN LA CIUDAD:



MANZANA # : 37

CALLE: COLON

CASA #: 25

MATERIAL:
 MADERA Y CTNC.

VALOR	M	MONUMENTAL	
	1	CATEGORIA 1	
	2	CATEGORIA 2	X
	3	CATEGORIA 3	
	4	CATEGORIA 4	

ELABORO : ARQ. LIGIA CALERO CHAVIER.

FECHA: AGOSTO DE 1991.

OFICINA DE PATRIMONIO CULTURAL
 PLAN DE CONTINGENCIA DEL CASCO URBANO DE LA CIUDAD DE MONTECRISTI,
 REPUBLICA DOMINICANA.

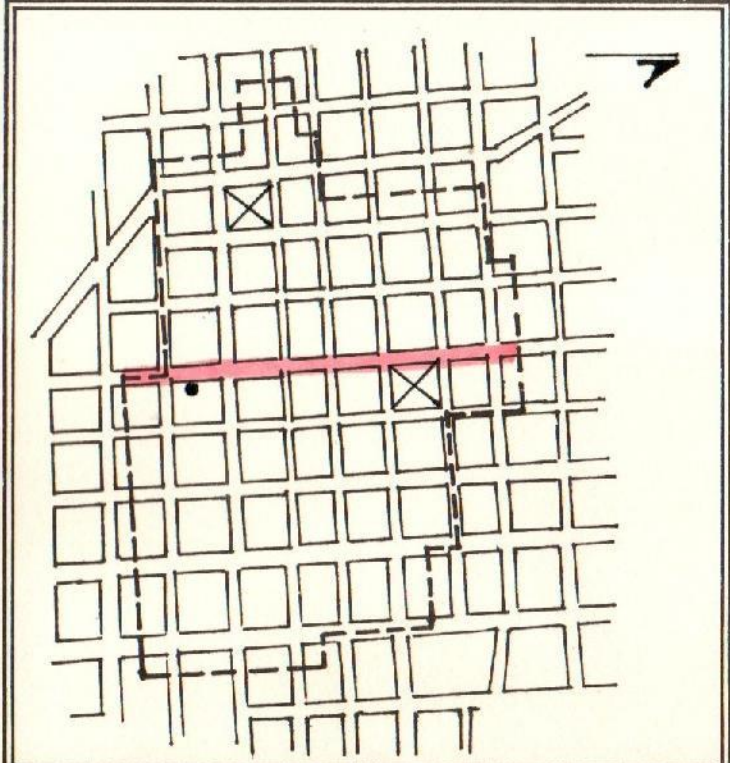
CODIFICACION:
 M - 91 - 047

FICHA DE IDENTIFICACION DE INMUEBLES:

FOTO:



LOCALIZACION EN LA CIUDAD:



MANZANA # : 38

CALLE: COLON

CASA #: 13

MATERIAL:
 MADERA Y CINC.

VALOR	M	MONUMENTAL	
	1	CATEGORIA 1	
	2	CATEGORIA 2	
	3	CATEGORIA 3	X
	4	CATEGORIA 4	

ELABORO : ARQ. LIGIA CALERO CHAVIER.

FECHA: AGOSTO DE 1991.

OFICINA DE PATRIMONIO CULTURAL
 PLAN DE CONTINGENCIA DEL CASCO URBANO DE LA CIUDAD DE MONTECRISTI,
 REPUBLICA DOMINICANA.

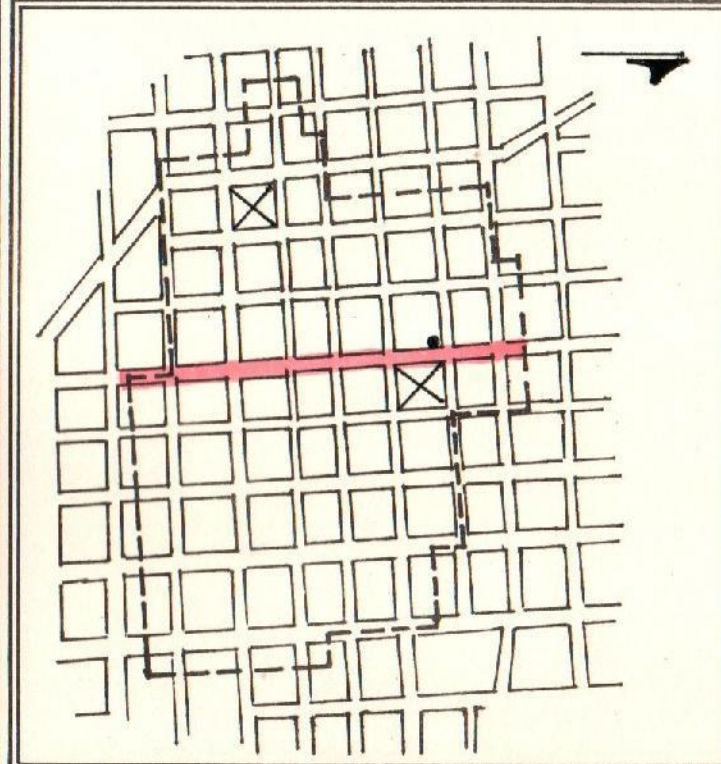
CODIFICACION:
 M - 91 - 048

FICHA DE IDENTIFICACION DE INMUEBLES:

FOTO:



LOCALIZACION EN LA CIUDAD:



MANZANA # : 29

CALLE: COLON

CASA #: 46

MATERIAL:
 MADERA Y CTNC.

VALOR	M	MONUMENTAL	
	1	CATEGORIA 1	
	2	CATEGORIA 2	
	3	CATEGORIA 3	X
	4	CATEGORIA 4	

ELABORO : ARQ. LIGIA CALERO CHAVIER.

FECHA: AGOSTO DE 1991.

OFICINA DE PATRIMONIO CULTURAL
 PLAN DE CONTINGENCIA DEL CASCO URBANO DE LA CIUDAD DE MONTECRISTI,
 REPUBLICA DOMINICANA.

CODIFICACION:

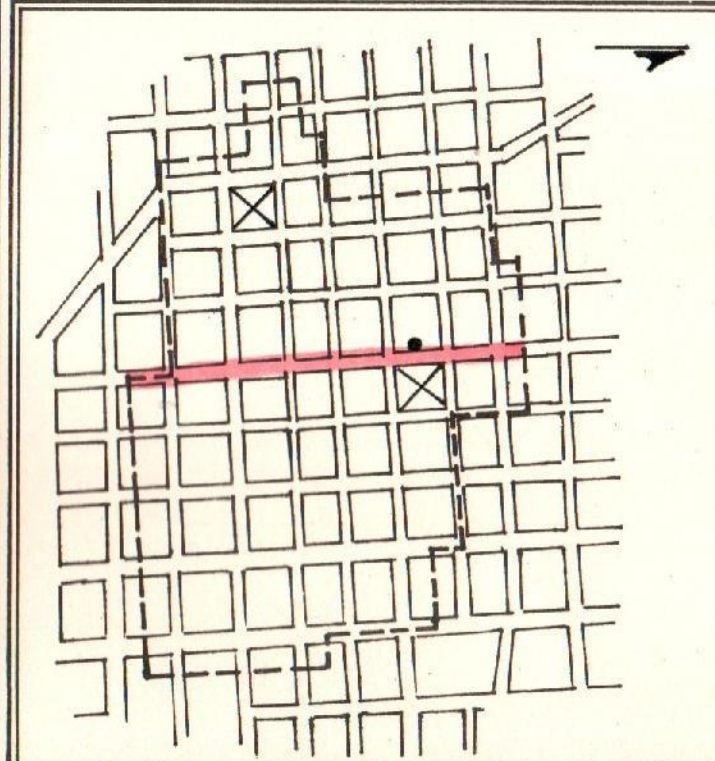
M - 91 - 049

FICHA DE IDENTIFICACION DE INMUEBLES:

FOTO:



LOCALIZACION EN LA CIUDAD:



MANZANA # : 29

CALLE: COLON

CASA #: 44

MATERIAL:

MADERA Y CINC.

VALOR	M	MONUMENTAL	
	1	CATEGORIA 1	
	2	CATEGORIA 2	
	3	CATEGORIA 3	X
	4	CATEGORIA 4	

ELABORO : ARQ. LIGIA CALERO CHAVIER.

FECHA: AGOSTO DE 1991.

OFICINA DE PATRIMONIO CULTURAL
 PLAN DE CONTINGENCIA DEL CASCO URBANO DE LA CIUDAD DE MONTECRISTI,
 REPUBLICA DOMINICANA.

CODIFICACION:

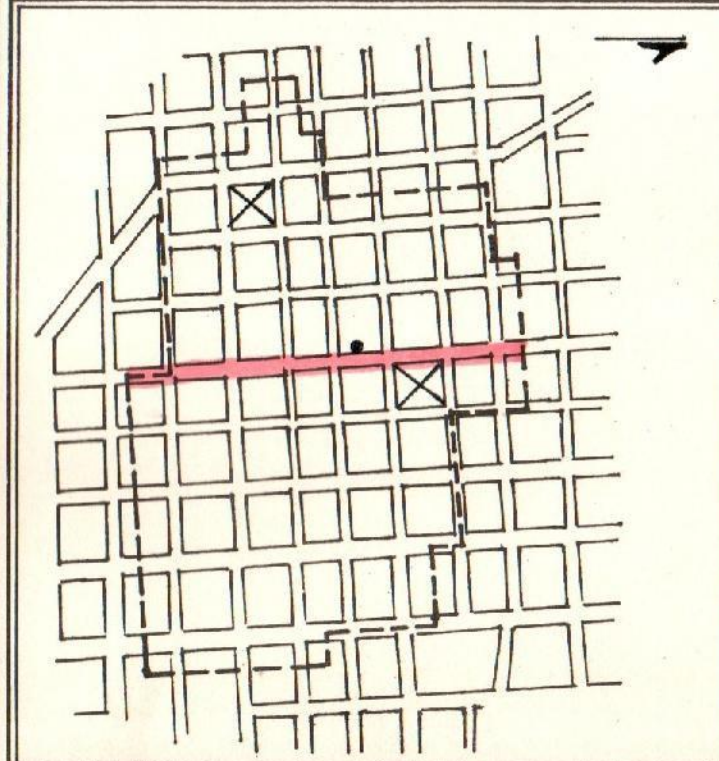
M - 91 - 050

FICHA DE IDENTIFICACION DE INMUEBLES:

FOTO:



LOCALIZACION EN LA CIUDAD:



MANZANA # : 28

CALLE: COLON

CASA #: 34

MATERIAL:

MADERA, CONCRETO Y CINC.

VALOR	M	MONUMENTAL	
	1	CATEGORIA 1	
	2	CATEGORIA 2	
	3	CATEGORIA 3	X
	4	CATEGORIA 4	

ELABORO : ARQ. LIGIA CALERO CHAVIER.

FECHA: AGOSTO DE 1991

OFICINA DE PATRIMONIO CULTURAL
 PLAN DE CONTINGENCIA DEL CASCO URBANO DE LA CIUDAD DE MONTECRISTI,
 REPUBLICA DOMINICANA.

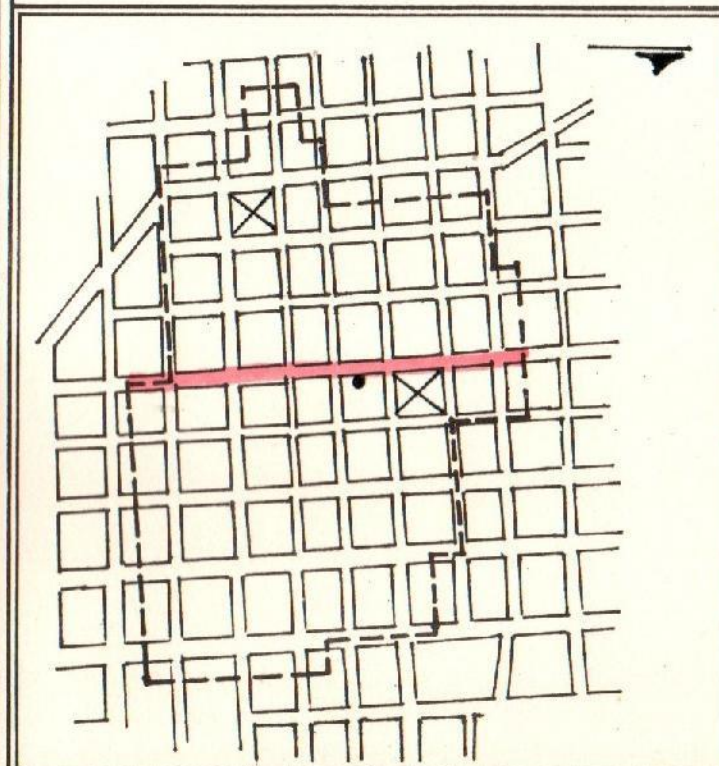
CODIFICACION:
 M - 91 - 051

FICHA DE IDENTIFICACION DE INMUEBLES:

FOTO:



LOCALIZACION EN LA CIUDAD:



MANZANA # : 35

CALLE: COLON

CASA #: 37

MATERIAL:

MADERA Y CINC.

VALOR	M	MONUMENTAL	
	1	CATEGORIA 1	
	2	CATEGORIA 2	
	3	CATEGORIA 3	
	4	CATEGORIA 4	X

ELABORO : ARQ. LIGIA CALERO CHAVIER.

FECHA: AGOSTO DE 1991.

OFICINA DE PATRIMONIO CULTURAL
 PLAN DE CONTINGENCIA DEL CASCO URBANO DE LA CIUDAD DE MONTECRISTI,
 REPUBLICA DOMINICANA.

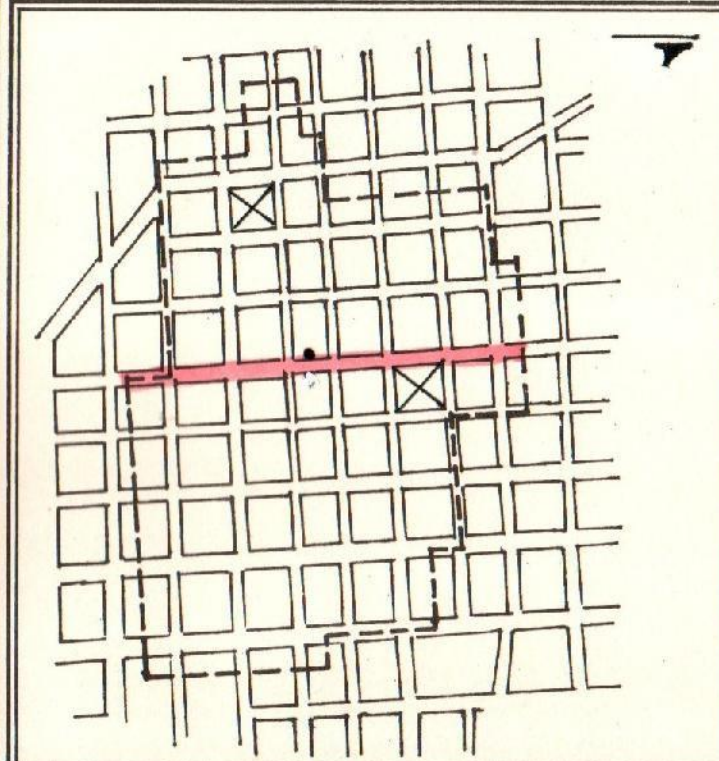
CODIFICACION:
 M - 91 - 052

FICHA DE IDENTIFICACION DE INMUEBLES:

FOTO:



LOCALIZACION EN LA CIUDAD:



MANZANA # : 27

CALLE: COLON

CASA #: 24

MATERIAL:

MADERA ,CINC Y CONCRETO.

VALOR	M	MONUMENTAL	
	1	CATEGORIA 1	
	2	CATEGORIA 2	X
	3	CATEGORIA 3	
	4	CATEGORIA 4	

ELABORO : ARQ. LIGIA CALERO CHAVIER.

FECHA: AGOSTO DE 1991.

OFICINA DE PATRIMONIO CULTURAL
 PLAN DE CONTINGENCIA DEL CASCO URBANO DE LA CIUDAD DE MONTECRISTI,
 REPUBLICA DOMINICANA.

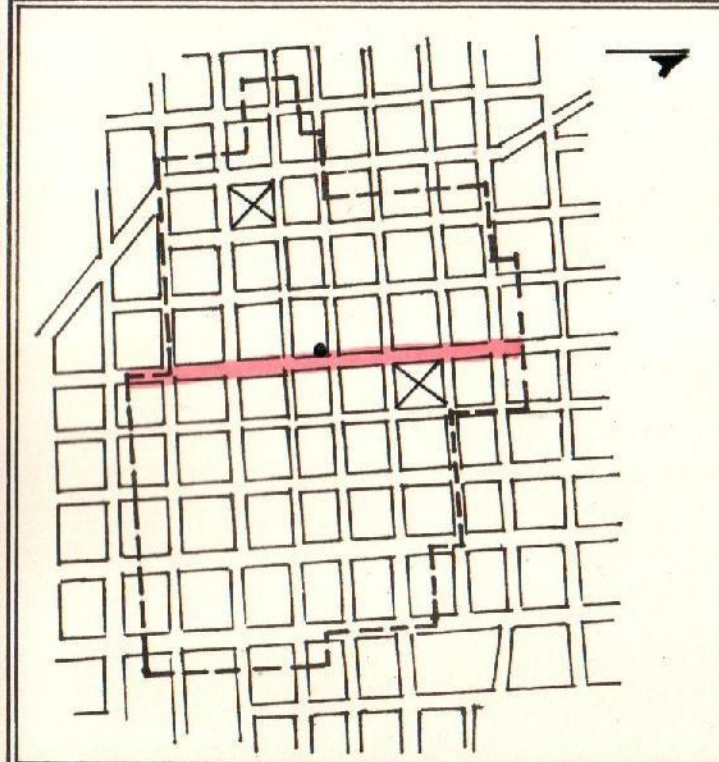
CODIFICACION:
 M - 91 - 053

FICHA DE IDENTIFICACION DE INMUEBLES:

FOTO:



LOCALIZACION EN LA CIUDAD:



MANZANA # : 27

CALLE: COLON

CASA #: 26

MATERIAL:
 MADERA Y CINC.

VALOR	M	MONUMENTAL	
	1	CATEGORIA 1	
	2	CATEGORIA 2	X
	3	CATEGORIA 3	
	4	CATEGORIA 4	

ELABORO : ARQ. LIGIA CALERO CHAVIER.

FECHA: AGOSTO DE 1991.

OFICINA DE PATRIMONIO CULTURAL
 PLAN DE CONTINGENCIA DEL CASCO URBANO DE LA CIUDAD DE MONTECRISTI,
 REPUBLICA DOMINICANA.

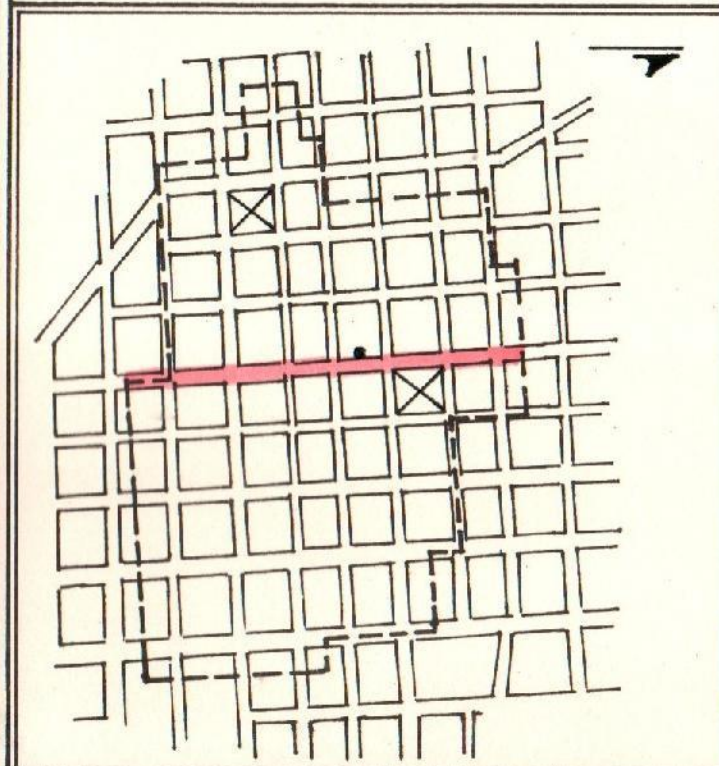
CODIFICACION:
 M - 91 - 054

FICHA DE IDENTIFICACION DE INMUEBLES:

FOTO:



LOCALIZACION EN LA CIUDAD:



MANZANA # : 28

CALLE: COLON

CASA #: 32

MATERIAL:

MADERA , CONCRETO Y CINC.

VALOR	M	MONUMENTAL	
	1	CATEGORIA 1	
	2	CATEGORIA 2	
	3	CATEGORIA 3	X
	4	CATEGORIA 4	

ELABORO : ARQ. LIGIA CALERO CHAVIER.

FECHA: AGOSTO DE 1991.

OFICINA DE PATRIMONIO CULTURAL
 PLAN DE CONTINGENCIA DEL CASCO URBANO DE LA CIUDAD DE MONTECRISTI,
 REPUBLICA DOMINICANA.

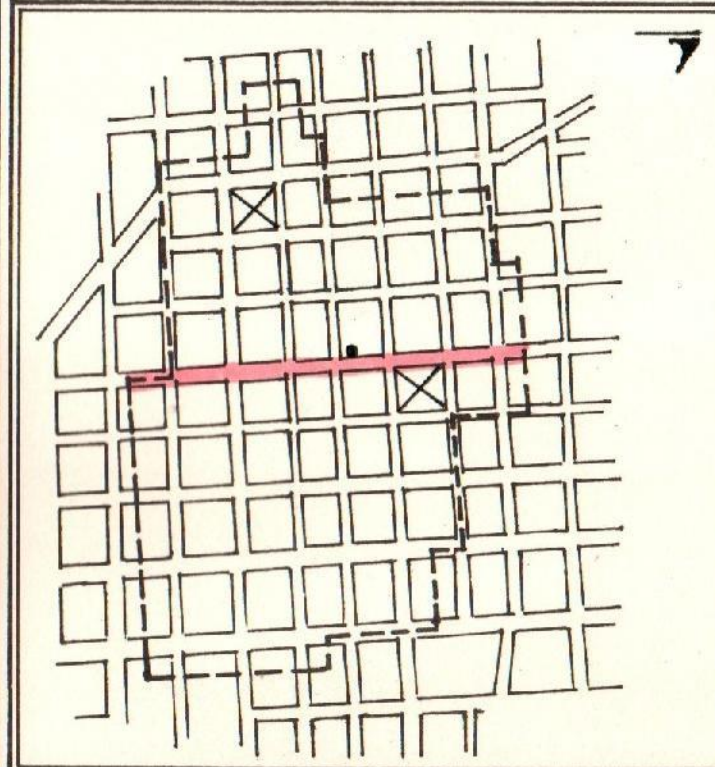
CODIFICACION:
 M - 91 - 055

FICHA DE IDENTIFICACION DE INMUEBLES:

FOTO:



LOCALIZACION EN LA CIUDAD:



MANZANA # : 28

CALLE: COLON

CASA #: 30

MATERIAL:
 CONCRETO.

VALOR	M	MONUMENTAL	
	1	CATEGORIA 1	X
	2	CATEGORIA 2	
	3	CATEGORIA 3	
	4	CATEGORIA 4	

ELABORO : ARQ. LIGIA CALERO CHAVIER.

FECHA: AGOSTO DE 1991.

OFICINA DE PATRIMONIO CULTURAL
 PLAN DE CONTINGENCIA DEL CASCO URBANO DE LA CIUDAD DE MONTECRISTI,
 REPUBLICA DOMINICANA.

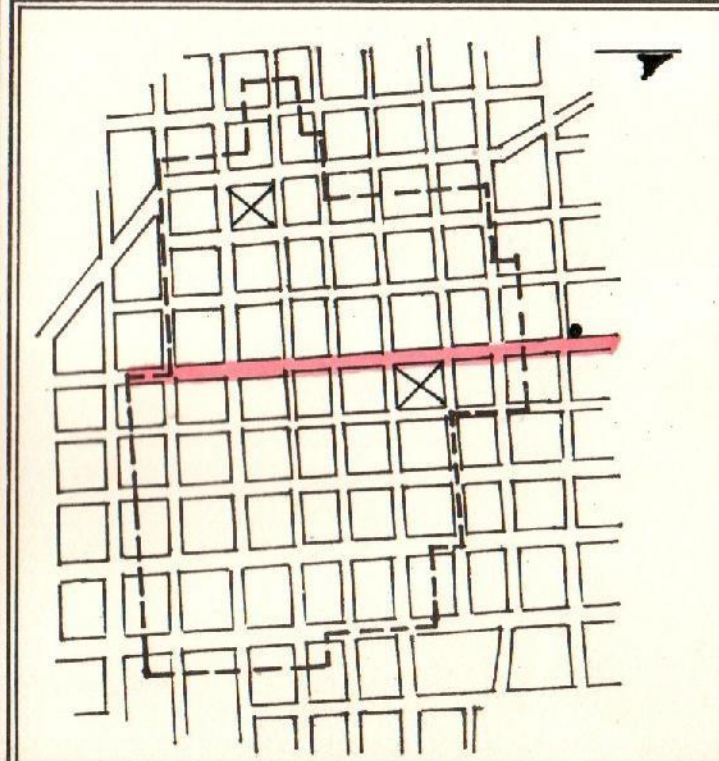
CODIFICACION:
 M - 91 - 056

FICHA DE IDENTIFICACION DE INMUEBLES:

FOTO:



LOCALIZACION EN LA CIUDAD:



MANZANA # : 4

CALLE: COLON

CASA #: 64

MATERIAL:
 MADERA Y CINC.

VALOR

M	MONUMENTAL	
1	CATEGORIA 1	
2	CATEGORIA 2	
3	CATEGORIA 3	X
4	CATEGORIA 4	

ELABORO : ARQ. LIGIA CALERO CHAVIER.

FECHA: AGOSTO DE 1991.

OFICINA DE PATRIMONIO CULTURAL
 PLAN DE CONTINGENCIA DEL CASCO URBANO DE LA CIUDAD DE MONTECRISTI,
 REPUBLICA DOMINICANA.

CODIFICACION:

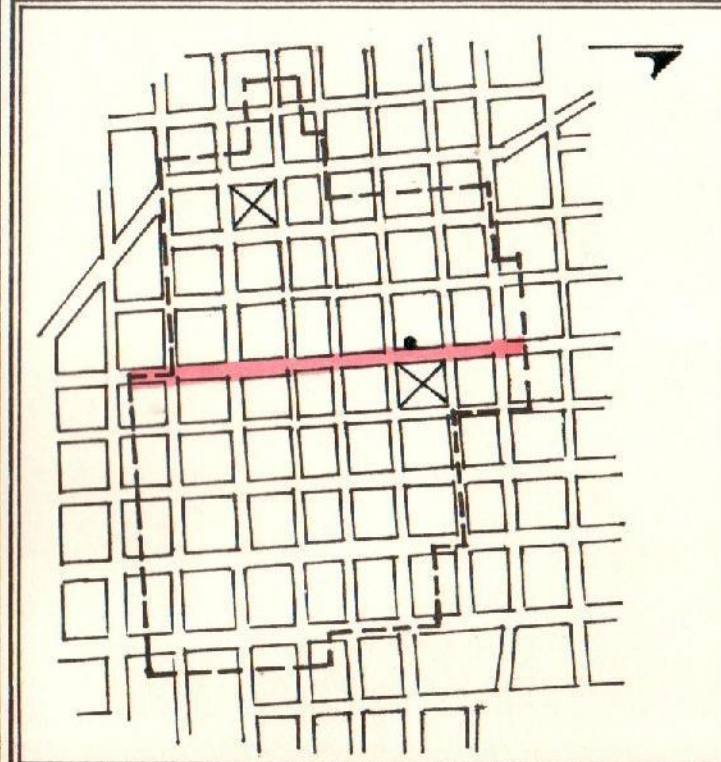
M - 91 - 057

FICHA DE IDENTIFICACION DE INMUEBLES:

FOTO:



LOCALIZACION EN LA CIUDAD:



MANZANA # : 29

CALLE: COLON

CASA #: 42

MATERIAL:

BLOQUES DE CONCRETO.

VALOR	M	MONUMENTAL	
	1	CATEGORIA 1	
	2	CATEGORIA 2	
	3	CATEGORIA 3	
	4	CATEGORIA 4	X

ELABORO : ARQ. LIGIA CALERO CHAVIER.

FECHA: AGOSTO DE 1991.

OFICINA DE PATRIMONIO CULTURAL
 PLAN DE CONTINGENCIA DEL CASCO URBANO DE LA CIUDAD DE MONTECRISTI,
 REPUBLICA DOMINICANA.

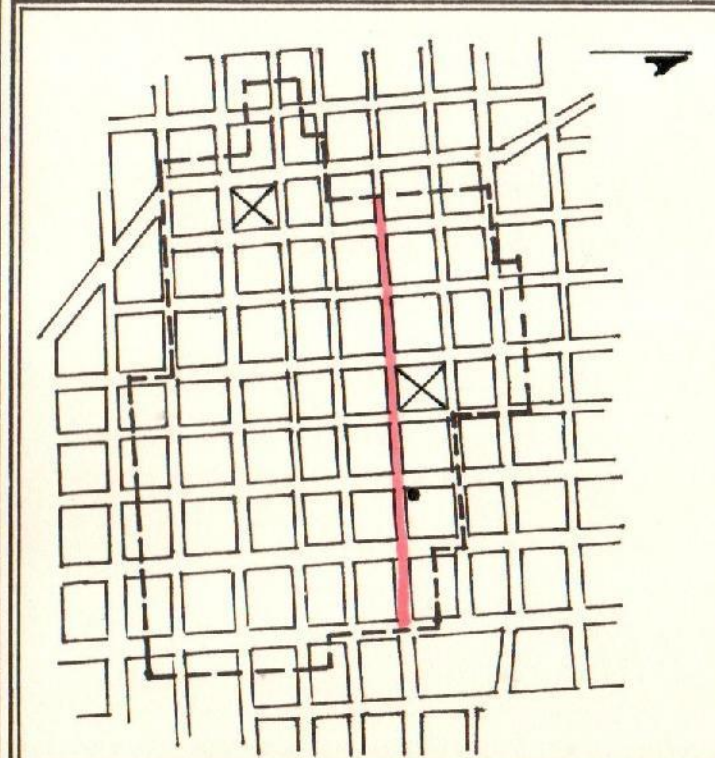
CODIFICACION:
 M - 91 - 058

FICHA DE IDENTIFICACION DE INMUEBLES:

FOTO:



LOCALIZACION EN LA CIUDAD:



MANZANA # : 51

CALLE: JOSE CABRERA

CASA #: 86

MATERIAL:

MADERA , CONCRETO Y CTNC.

VALOR	M	MONUMENTAL	
	1	CATEGORIA 1	
	2	CATEGORIA 2	X
	3	CATEGORIA 3	
	4	CATEGORIA 4	

ELABORO : ARQ. LIGIA CALERO CHAVIER.

FECHA: AGOSTO DE 1991.

OFICINA DE PATRIMONIO CULTURAL
 PLAN DE CONTINGENCIA DEL CASCO URBANO DE LA CIUDAD DE MONTECRISTI,
 REPUBLICA DOMINICANA.

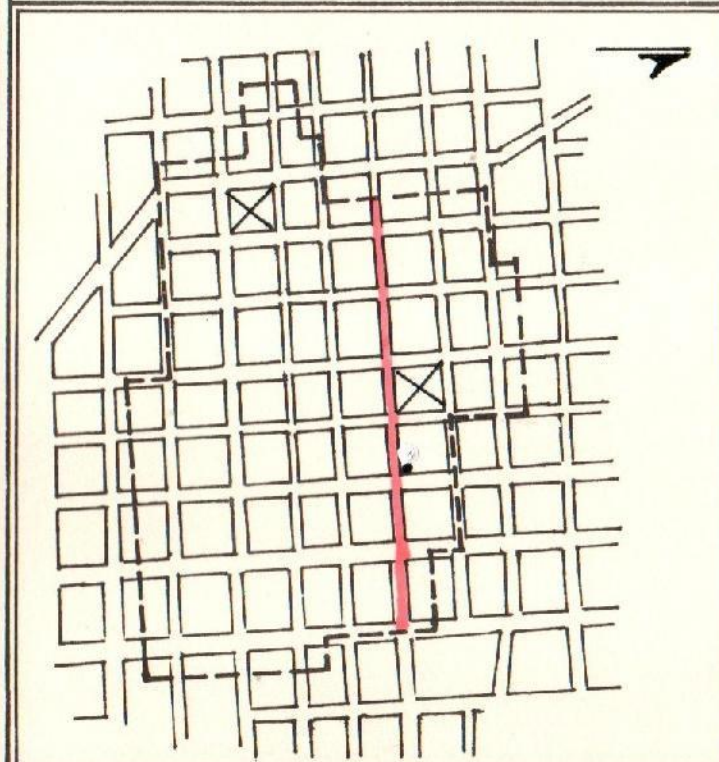
CODIFICACION:
 M - 91 - 059

FICHA DE IDENTIFICACION DE INMUEBLES:

FOTO:



LOCALIZACION EN LA CIUDAD:



MANZANA # : 46

CALLE: JOSE CABRERA

CASA #: 84

MATERIAL:
 MADERA Y CTNC.

VALOR	M	MONUMENTAL	
	1	CATEGORIA 1	
	2	CATEGORIA 2	
	3	CATEGORIA 3	X
	4	CATEGORIA 4	

ELABORO : ARQ. LIGIA CALERO CHAVIER.

FECHA: AGOSTO DE 1991.

OFICINA DE PATRIMONIO CULTURAL
 PLAN DE CONTINGENCIA DEL CASCO URBANO DE LA CIUDAD DE MONTECRISTI,
 REPUBLICA DOMINICANA.

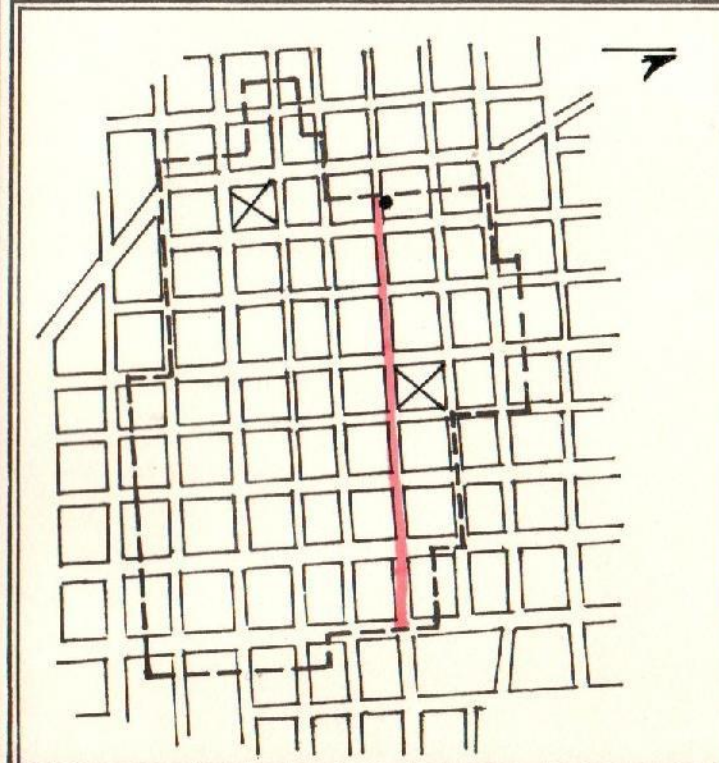
CODIFICACION:
 M - 91 - 060

FICHA DE IDENTIFICACION DE INMUEBLES:

FOTO:



LOCALIZACION EN LA CIUDAD:



MANZANA # : 14

CALLE: JOSE CABRERA

CASA #: 36

MATERIAL:
 MADERA Y CTNC.

VALOR	M	MONUMENTAL	
	1	CATEGORIA 1	
	2	CATEGORIA 2	
	3	CATEGORIA 3	X
	4	CATEGORIA 4	

ELABORO : ARQ. LIGIA CALERO CHAVIER.

FECHA: AGOSTO DE 1991.

OFICINA DE PATRIMONIO CULTURAL
 PLAN DE CONTINGENCIA DEL CASCO URBANO DE LA CIUDAD DE MONTECRISTI,
 REPUBLICA DOMINICANA.

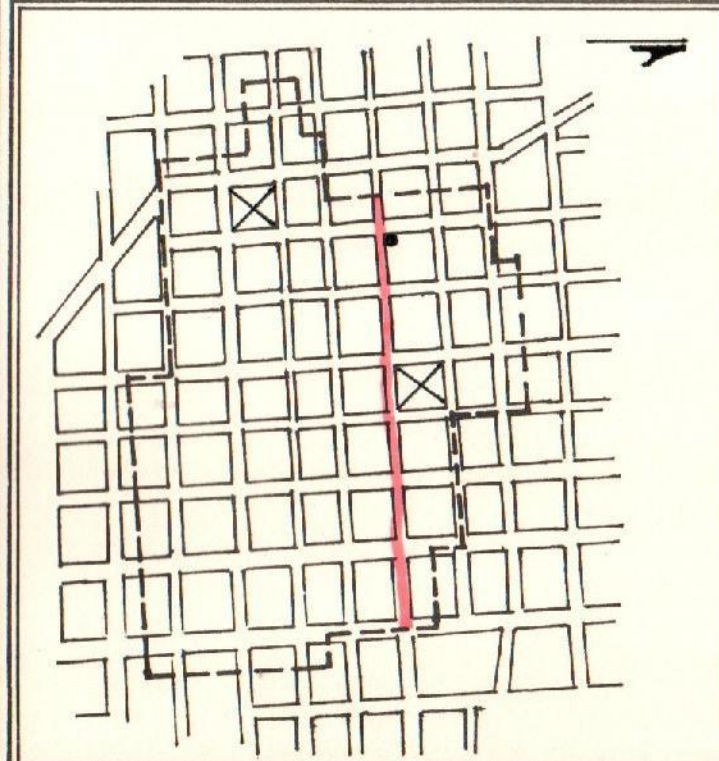
CODIFICACION:
 M - 91 - 061

FICHA DE IDENTIFICACION DE INMUEBLES:

FOTO:



LOCALIZACION EN LA CIUDAD:



MANZANA # : 18

CALLE: JOSE CABRERA

CASA #: 42

MATERIAL:
 MADERA Y CTNC.

VALOR	M	MONUMENTAL	
	1	CATEGORIA 1	
	2	CATEGORIA 2	
	3	CATEGORIA 3	X
	4	CATEGORIA 4	

ELABORO : ARQ. LIGIA CALERO CHAVIER.

FECHA: AGOSTO DE 1991.

OFICINA DE PATRIMONIO CULTURAL
 PLAN DE CONTINGENCIA DEL CASCO URBANO DE LA CIUDAD DE MONTECRISTI,
 REPUBLICA DOMINICANA.

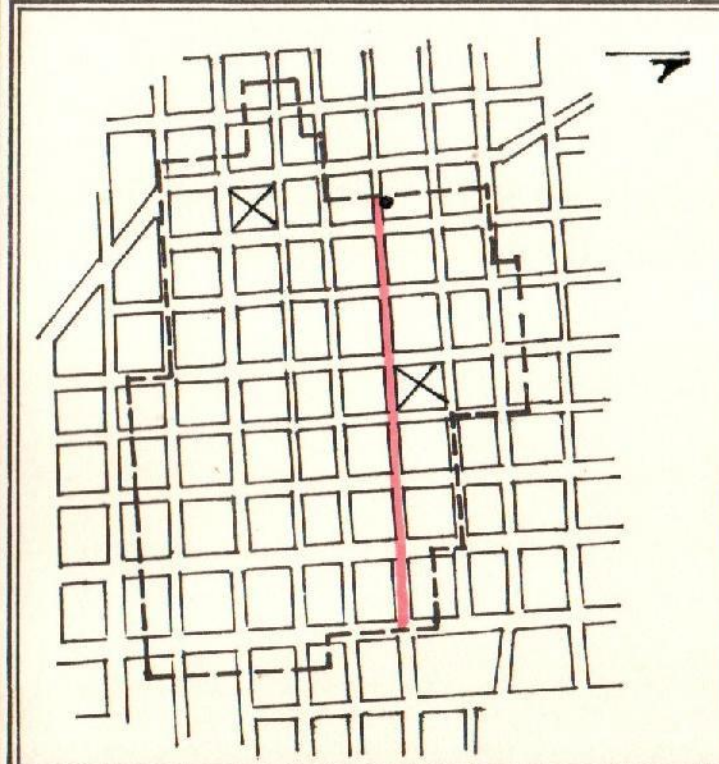
CODIFICACION:
 M - 91 - 062

FICHA DE IDENTIFICACION DE INMUEBLES:

FOTO:



LOCALIZACION EN LA CIUDAD:



MANZANA # : 14

CALLE: JOSE CABRERA

CASA #: 34

MATERIAL:

MADERA , CONCRETO Y CINC.

VALOR	M	MONUMENTAL	
	1	CATEGORIA 1	
	2	CATEGORIA 2	
	3	CATEGORIA 3	X
	4	CATEGORIA 4	

ELABORO : ARQ. LIGIA CALERO CHAVIER.

FECHA: AGOSTO DE 1991.

OFICINA DE PATRIMONIO CULTURAL
 PLAN DE CONTINGENCIA DEL CASCO URBANO DE LA CIUDAD DE MONTECRISTI,
 REPUBLICA DOMINICANA.

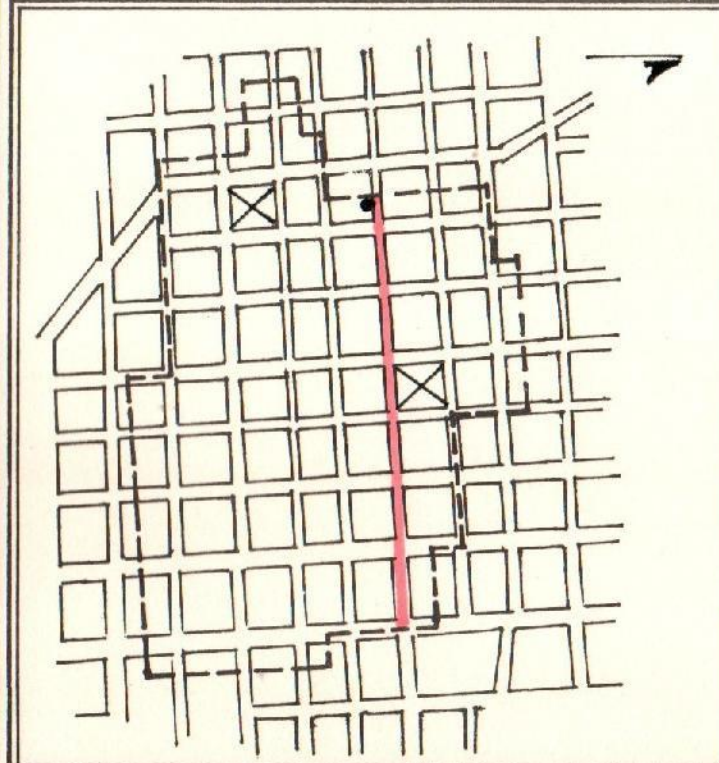
CODIFICACION:
 M - 91 - 063

FICHA DE IDENTIFICACION DE INMUEBLES:

FOTO:



LOCALIZACION EN LA CIUDAD:



MANZANA # : 13

CALLE: JOSE CABRERA

CASA #: 37

MATERIAL:

MADERA Y CINC.

VALOR	M	MONUMENTAL	
	1	CATEGORIA 1	
	2	CATEGORIA 2	
	3	CATEGORIA 3	X
	4	CATEGORIA 4	

ELABORO : ARQ. LIGIA CALERO CHAVIER.

FECHA: AGOSTO DE 1991.

OFICINA DE PATRIMONIO CULTURAL
 PLAN DE CONTINGENCIA DEL CASCO URBANO DE LA CIUDAD DE MONTECRISTI,
 REPUBLICA DOMINICANA.

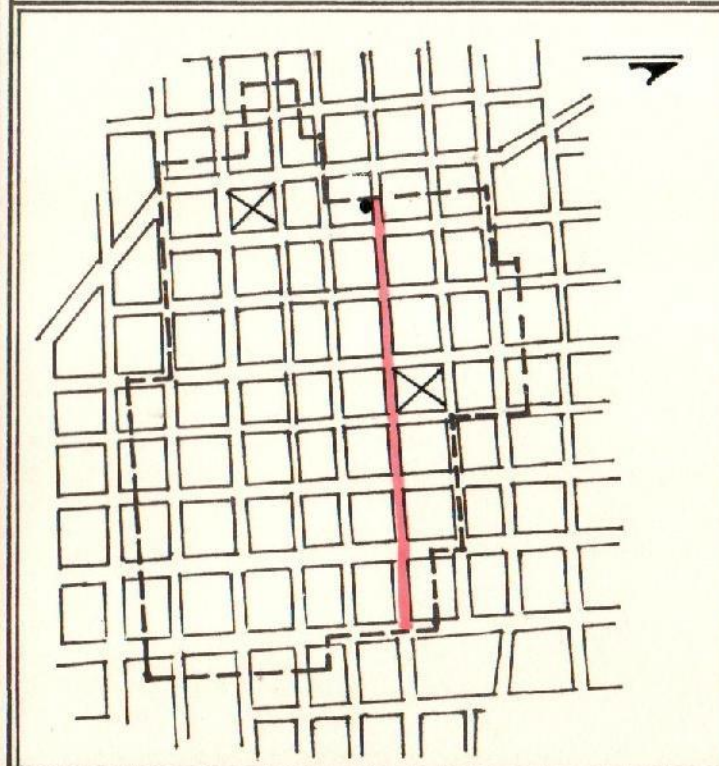
CODIFICACION:
 M - 91 - 064

FICHA DE IDENTIFICACION DE INMUEBLES:

FOTO:



LOCALIZACION EN LA CIUDAD:



MANZANA # : 13

CALLE: JOSE CABRERA

CASA #: 35

MATERIAL:
 MADERA Y CINC.

VALOR	M	MONUMENTAL	
	1	CATEGORIA 1	
	2	CATEGORIA 2	
	3	CATEGORIA 3	X
	4	CATEGORIA 4	

ELABORO : ARQ. LIGIA CALERO CHAVIER.

FECHA: AGOSTO DE 1991.

OFICINA DE PATRIMONIO CULTURAL
 PLAN DE CONTINGENCIA DEL CASCO URBANO DE LA CIUDAD DE MONTECRISTI,
 REPUBLICA DOMINICANA.

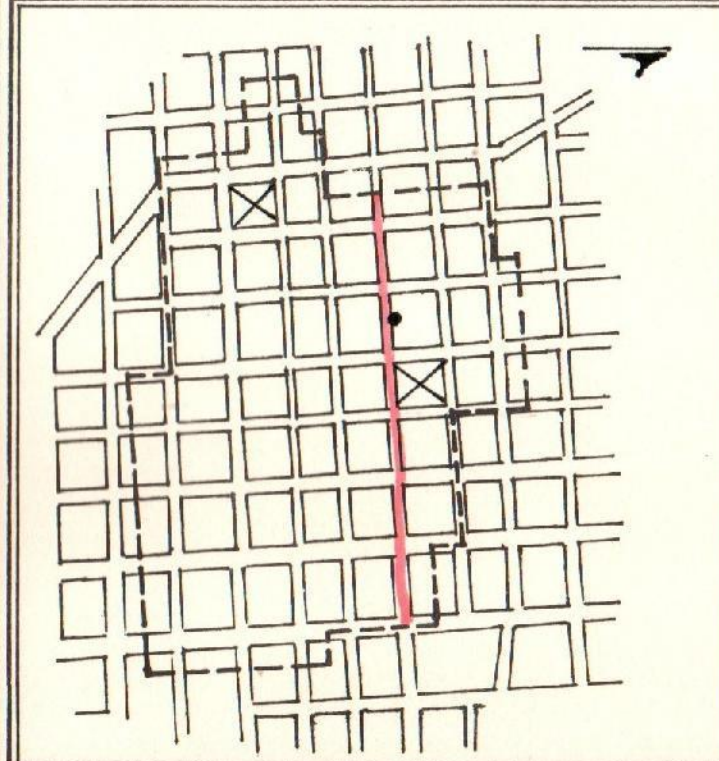
CODIFICACION:
 M - 91 - 065

FICHA DE IDENTIFICACION DE INMUEBLES:

FOTO:



LOCALIZACION EN LA CIUDAD:



MANZANA # : 29

CALLE: JOSE CABRERA

CASA #: 54

MATERIAL:
 BLOQUES DE CONCRETO.

VALOR	M	MONUMENTAL	
	1	CATEGORIA 1	
	2	CATEGORIA 2	
	3	CATEGORIA 3	
	4	CATEGORIA 4	X

ELABORO : ARQ. LIGIA CALERO CHAVIER.

FECHA: AGOSTO DE 1991.

OFICINA DE PATRIMONIO CULTURAL
 PLAN DE CONTINGENCIA DEL CASCO URBANO DE LA CIUDAD DE MONTECRISTI,
 REPUBLICA DOMINICANA.

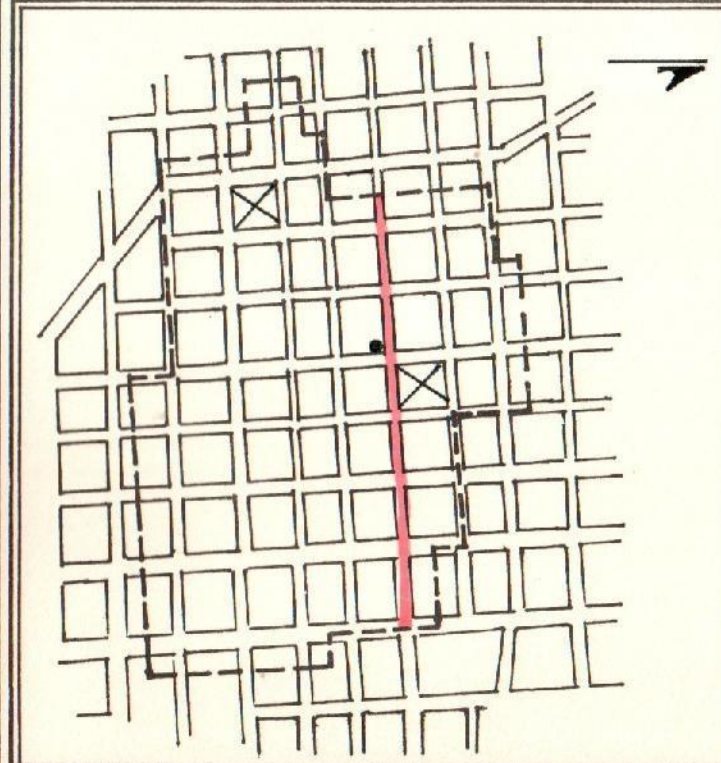
CODIFICACION:
 M - 91 - 066

FICHA DE IDENTIFICACION DE INMUEBLES:

FOTO:



LOCALIZACION EN LA CIUDAD:



MANZANA # : 28

CALLE: JOSE CABRERA

CASA #: 65

MATERIAL:

BLOQUES DE CONCRETO.

ELABORO : ARQ. LIGIA CALERO CHAVIER.

FECHA: AGOSTO DE 1991.

M	MONUMENTAL	
1	CATEGORIA 1	
2	CATEGORIA 2	
3	CATEGORIA 3	
4	CATEGORIA 4	X

OFICINA DE PATRIMONIO CULTURAL
 PLAN DE CONTINGENCIA DEL CASCO URBANO DE LA CIUDAD DE MONTECRISTI,
 REPUBLICA DOMINICANA.

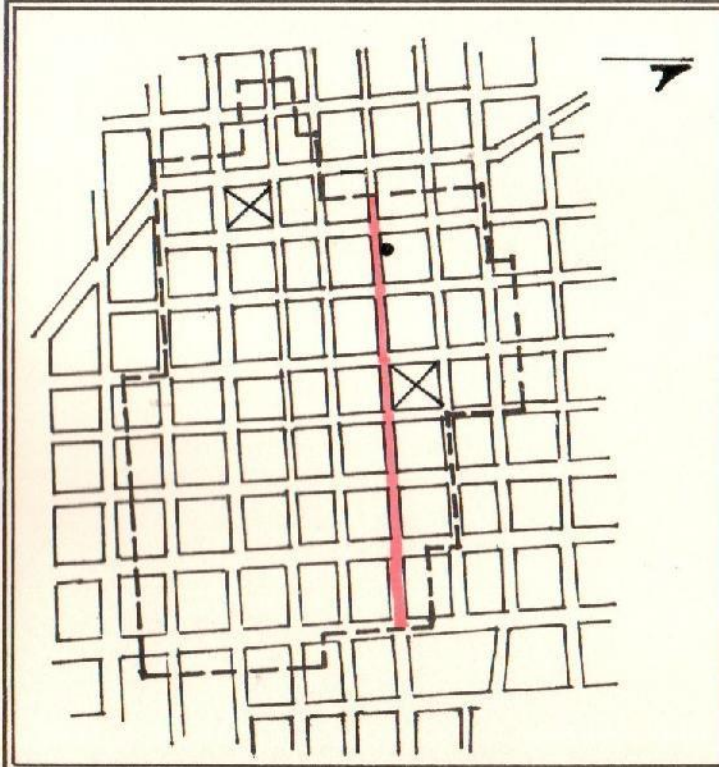
CODIFICACION:
 M - 91 - 067

FICHA DE IDENTIFICACION DE INMUEBLES:

FOTO:



LOCALIZACION EN LA CIUDAD:



MANZANA # : 18

CALLE: JOSE CABRERA

CASA #: 44

MATERIAL:
 MADERA Y CTNC.

VALOR	M	MONUMENTAL	
	1	CATEGORIA 1	
	2	CATEGORIA 2	X
	3	CATEGORIA 3	
	4	CATEGORIA 4	

ELABORO : ARQ. LIGIA CALERO CHAVIER.

FECHA: AGOSTO DE 1991.

OFICINA DE PATRIMONIO CULTURAL
 PLAN DE CONTINGENCIA DEL CASCO URBANO DE LA CIUDAD DE MONTECRISTI,
 REPUBLICA DOMINICANA.

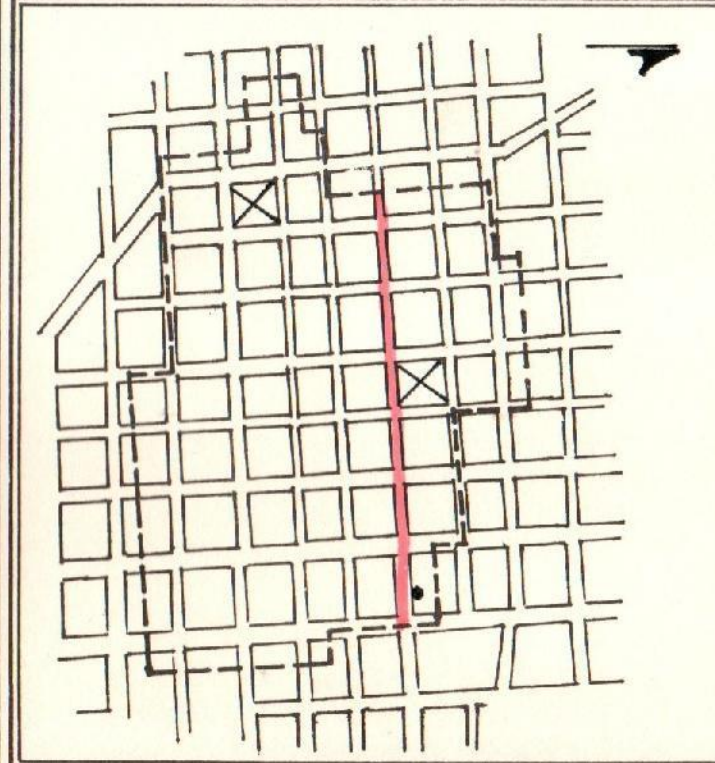
CODIFICACION:
 M - 91 - 068

FICHA DE IDENTIFICACION DE INMUEBLES:

FOTO:



LOCALIZACION EN LA CIUDAD:



MANZANA # : 63

CALLE: JOSE CABRERA

CASA #: 100

MATERIAL:

MADERA , CONCRETO Y CINC.

VALOR	M	MONUMENTAL	
	1	CATEGORIA 1	
	2	CATEGORIA 2	
	3	CATEGORIA 3	X
	4	CATEGORIA 4	

ELABORO : ARQ. LIGIA CALERO CHAVIER.

FECHA: AGOSTO DE 1991.

OFICINA DE PATRIMONIO CULTURAL
 PLAN DE CONTINGENCIA DEL CASCO URBANO DE LA CIUDAD DE MONTECRISTI,
 REPUBLICA DOMINICANA.

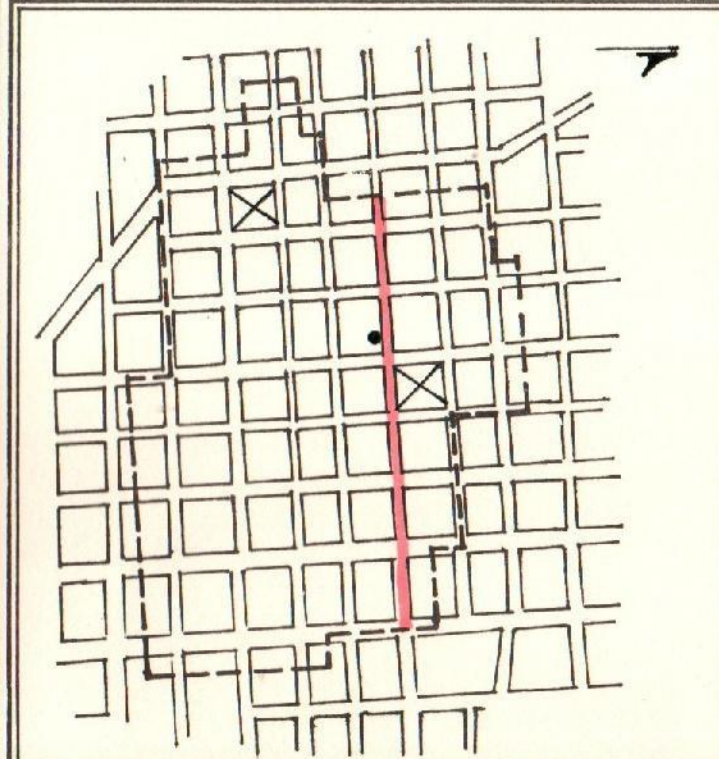
CODIFICACION:
 M - 91 - 069

FICHA DE IDENTIFICACION DE INMUEBLES:

FOTO:



LOCALIZACION EN LA CIUDAD:



MANZANA # : 28

CALLE: JOSE CABRERA

CASA #: 63

MATERIAL:
 MADERA Y CINC.

VALOR	M	MONUMENTAL	
	1	CATEGORIA 1	
	2	CATEGORIA 2	
	3	CATEGORIA 3	X
	4	CATEGORIA 4	

ELABORO : ARQ. LIGIA CALERO CHAVIER.

FECHA: AGOSTO DE 1991.

OFICINA DE PATRIMONIO CULTURAL
 PLAN DE CONTINGENCIA DEL CASCO URBANO DE LA CIUDAD DE MONTECRISTI,
 REPUBLICA DOMINICANA.

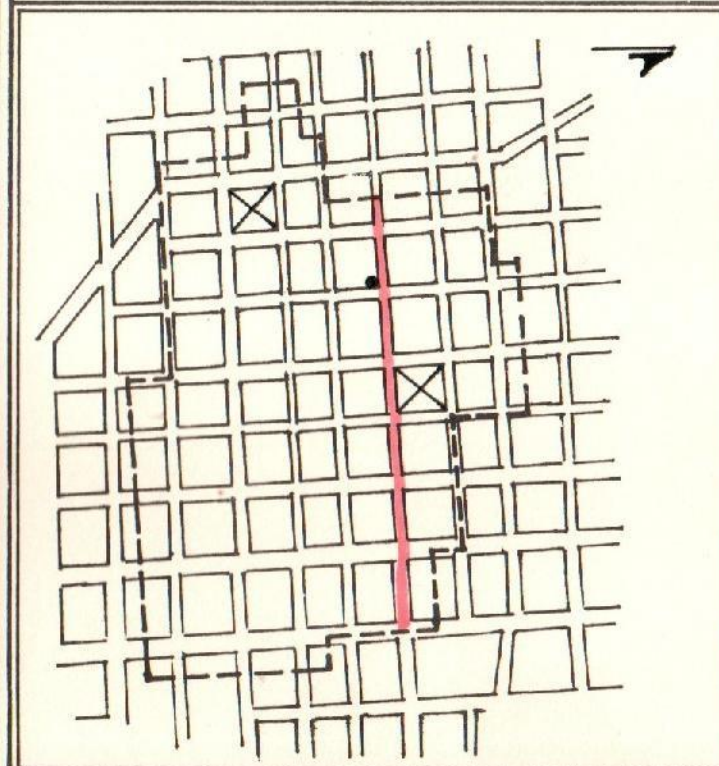
CODIFICACION:
 M - 91 - 070

FICHA DE IDENTIFICACION DE INMUEBLES:

FOTO:



LOCALIZACION EN LA CIUDAD:



MANZANA # : 19

CALLE: JOSE CABRERA

CASA #: 49

MATERIAL:
 CONCRETO.

VALOR	M	MONUMENTAL	
	1	CATEGORIA 1	
	2	CATEGORIA 2	
	3	CATEGORIA 3	X
	4	CATEGORIA 4	

ELABORO : ARQ. LIGIA CALERO CHAVIER.

FECHA: AGOSTO DE 1991.

OFICINA DE PATRIMONIO CULTURAL
 PLAN DE CONTINGENCIA DEL CASCO URBANO DE LA CIUDAD DE MONTECRISTI,
 REPUBLICA DOMINICANA.

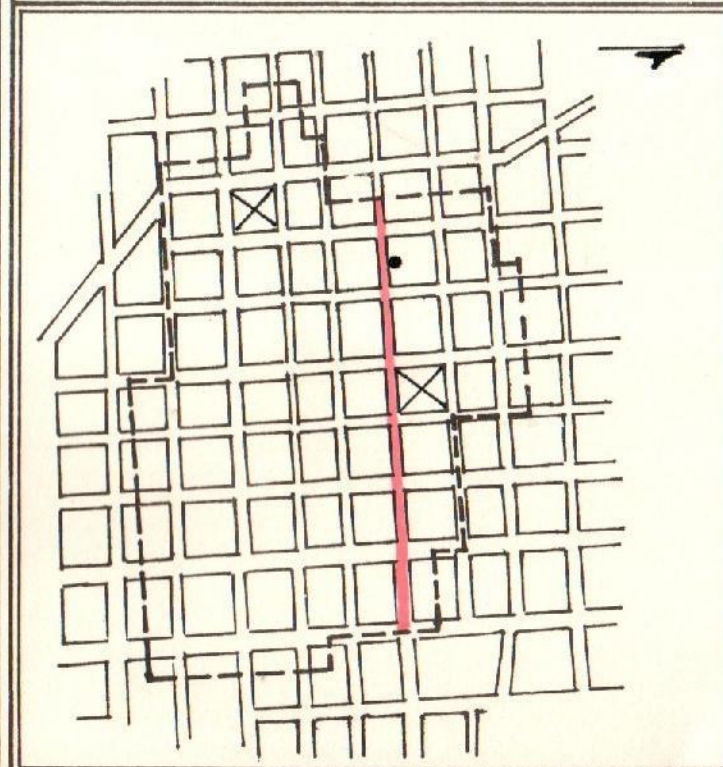
CODIFICACION:
 M - 91 - 071

FICHA DE IDENTIFICACION DE INMUEBLES:

FOTO:



LOCALIZACION EN LA CIUDAD:



MANZANA # : 18

CALLE: JOSE CABRERA

CASA #: 48

MATERIAL:
 MADERA Y CTNC.

VALOR	M	MONUMENTAL	
	1	CATEGORIA 1	
	2	CATEGORIA 2	
	3	CATEGORIA 3	X
	4	CATEGORIA 4	

ELABORO : ARQ. LIGIA CALERO CHAVIER.

FECHA: AGOSTO DE 1991.

OFICINA DE PATRIMONIO CULTURAL
 PLAN DE CONTINGENCIA DEL CASCO URBANO DE LA CIUDAD DE MONTECRISTI,
 REPUBLICA DOMINICANA.

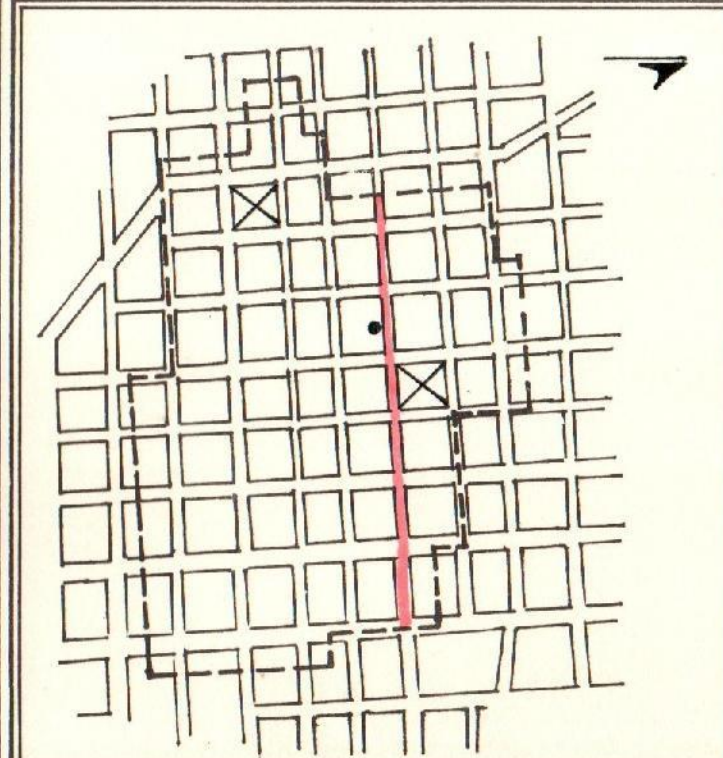
CODIFICACION:
 M- 91 - 072

FICHA DE IDENTIFICACION DE INMUEBLES:

FOTO:



LOCALIZACION EN LA CIUDAD:



MANZANA # : 28

CALLE: JOSE CABRERA

CASA #: 57

MATERIAL:
 MADERA Y CINC.

VALOR	M	MONUMENTAL	
	1	CATEGORIA 1	
	2	CATEGORIA 2	
	3	CATEGORIA 3	X
	4	CATEGORIA 4	

ELABORO : ARQ. LIGIA CALERO CHAVIER.

FECHA: AGOSTO DE 1991.

OFICINA DE PATRIMONIO CULTURAL
 PLAN DE CONTINGENCIA DEL CASCO URBANO DE LA CIUDAD DE MONTECRISTI,
 REPUBLICA DOMINICANA.

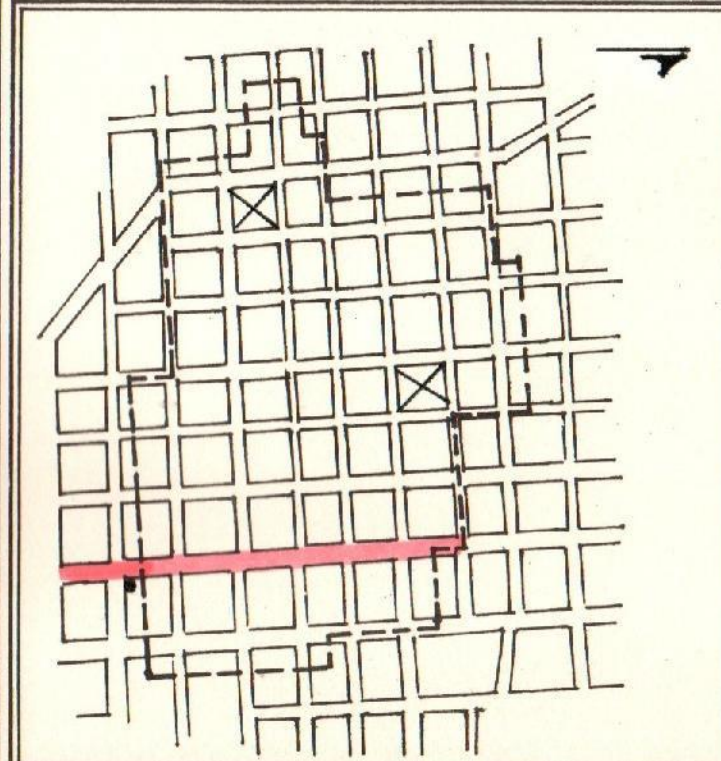
CODIFICACION:
 M - 91 - 073

FICHA DE IDENTIFICACION DE INMUEBLES:

FOTO:



LOCALIZACION EN LA CIUDAD:



MANZANA # : 58

CALLE: MELLA

CASA #: 15

MATERIAL:
 MADERA Y CINC.

VALOR	M	MONUMENTAL	
	1	CATEGORIA 1	
	2	CATEGORIA 2	X
	3	CATEGORIA 3	
	4	CATEGORIA 4	

ELABORO : ARQ. LIGIA CALERO CHAVIER.

FECHA: AGOSTO DE 1991.

OFICINA DE PATRIMONIO CULTURAL
 PLAN DE CONTINGENCIA DEL CASCO URBANO DE LA CIUDAD DE MONTECRISTI,
 REPUBLICA DOMINICANA.

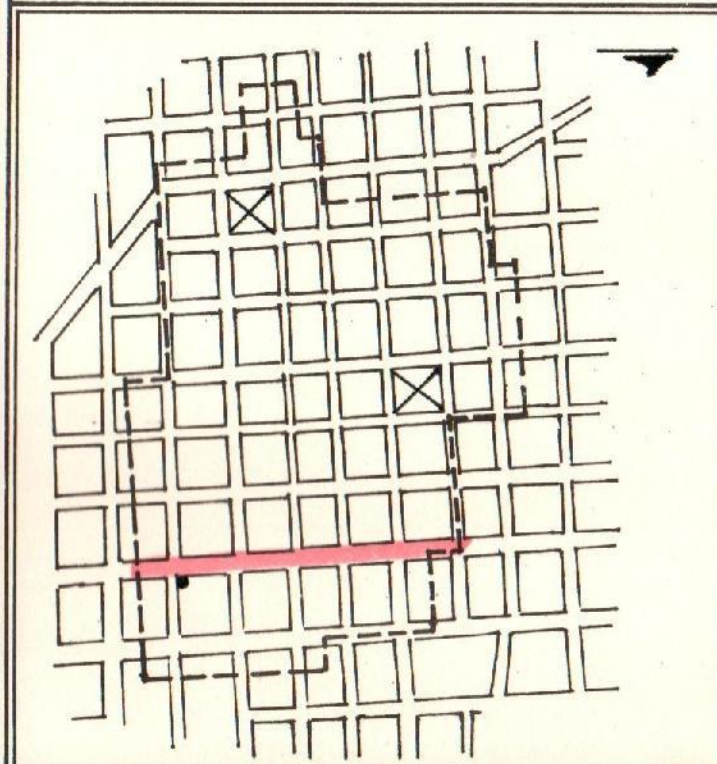
CODIFICACION:
 M - 91 - 074

FICHA DE IDENTIFICACION DE INMUEBLES:

FOTO:



LOCALIZACION EN LA CIUDAD:



MANZANA # : 59

CALLE: MELLA

CASA #: 25

MATERIAL:
 MADERA Y CINC.

VALOR	M	MONUMENTAL	
	1	CATEGORIA 1	
	2	CATEGORIA 2	
	3	CATEGORIA 3	X
	4	CATEGORIA 4	

ELABORO : ARQ. LIGIA CALERO CHAVIER.

FECHA: AGOSTO DE 1991.

OFICINA DE PATRIMONIO CULTURAL
 PLAN DE CONTINGENCIA DEL CASCO URBANO DE LA CIUDAD DE MONTECRISTI,
 REPUBLICA DOMINICANA.

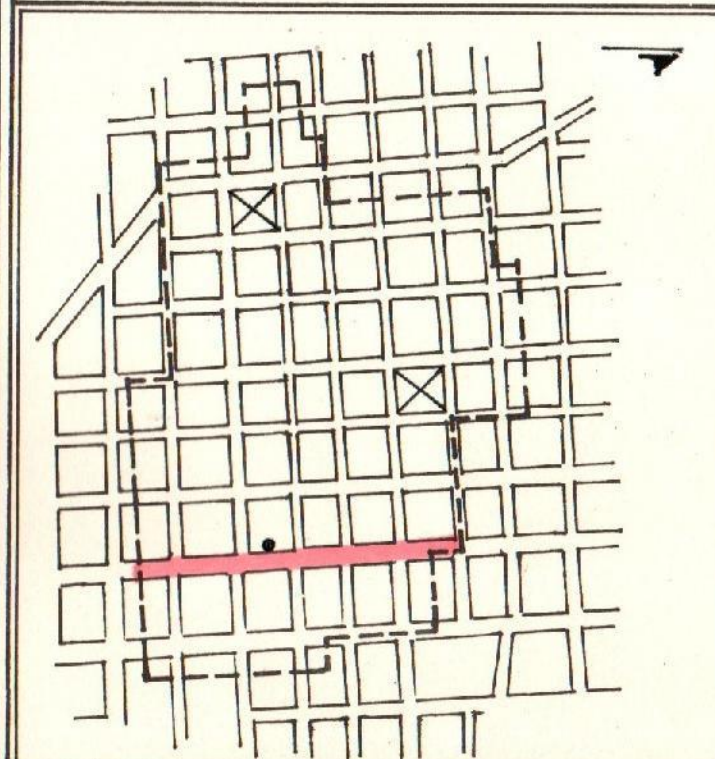
CODIFICACION:
 M - 91 - 075

FICHA DE IDENTIFICACION DE INMUEBLES:

FOTO:



LOCALIZACION EN LA CIUDAD:



MANZANA # : 54

CALLE: MELLA

CASA #: 42

MATERIAL:

MADERA , CONCRETO Y CINC.

VALOR	M	MONUMENTAL	
	1	CATEGORIA 1	
	2	CATEGORIA 2	
	3	CATEGORIA 3	X
	4	CATEGORIA 4	

ELABORO : ARQ. LIGIA CALERO CHAVIER.


FECHA: AGOSTO DE 1991.

OFICINA DE PATRIMONIO CULTURAL
 PLAN DE CONTINGENCIA DEL CASCO URBANO DE LA CIUDAD DE MONTECRISTI,
 REPUBLICA DOMINICANA.

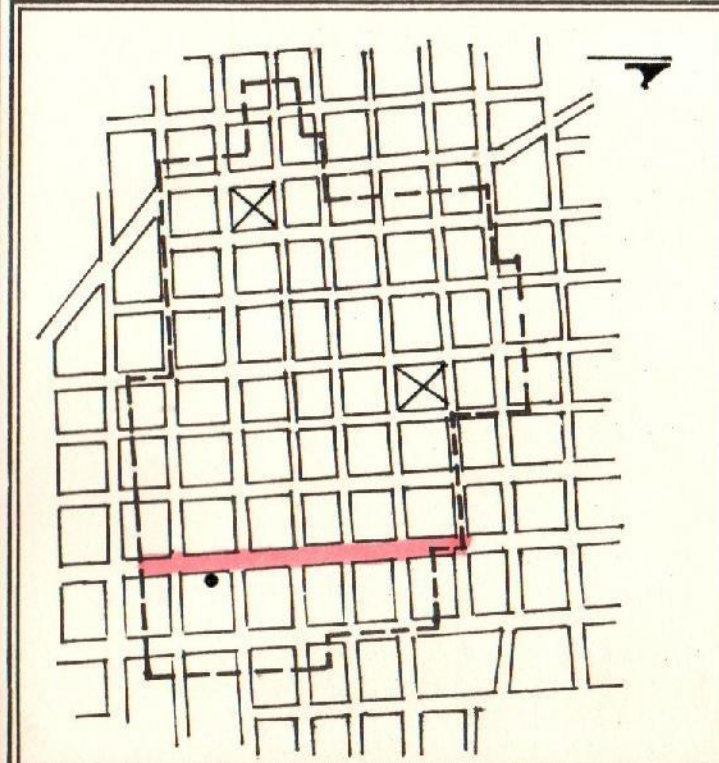
CODIFICACION:
 M - 91 - 076

FICHA DE IDENTIFICACION DE INMUEBLES:

FOTO:



LOCALIZACION EN LA CIUDAD:



MANZANA # : 59

CALLE: MELLA

CASA #: 27

MATERIAL:

MADERA Y CINC. NOTA: VALOR HISTORICO RESIDENCIA DEL GENERAL MAXIMO GOMEZ.

VALOR	M	MONUMENTAL	X
	1	CATEGORIA 1	
	2	CATEGORIA 2	
	3	CATEGORIA 3	
	4	CATEGORIA 4	

ELABORO : ARQ. LIGIA CALERO CHAVIER.

FECHA: AGOSTO DE 1991.

OFICINA DE PATRIMONIO CULTURAL
 PLAN DE CONTINGENCIA DEL CASCO URBANO DE LA CIUDAD DE MONTECRISTI,
 REPUBLICA DOMINICANA.

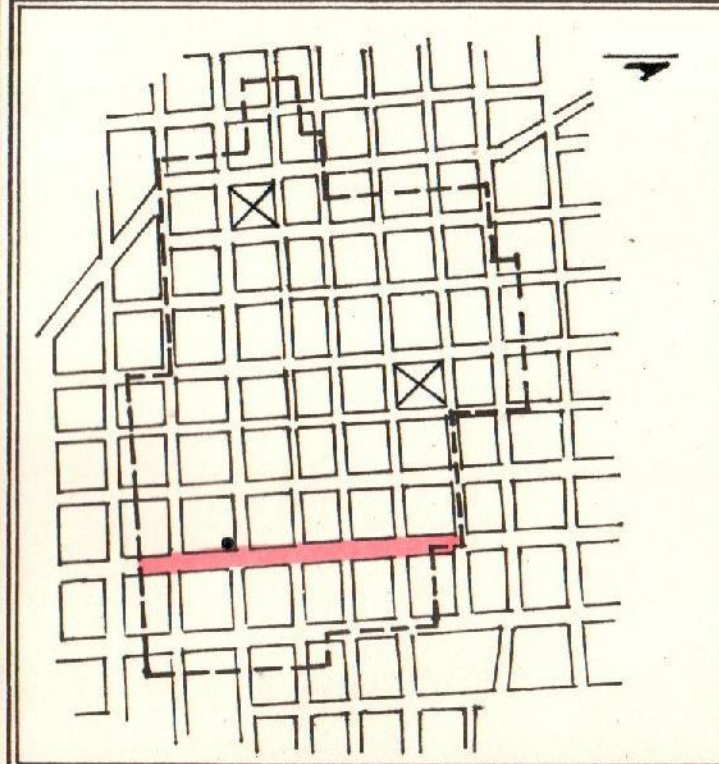
CODIFICACION:
 M - 91 - 077

FICHA DE IDENTIFICACION DE INMUEBLES:

FOTO:



LOCALIZACION EN LA CIUDAD:



MANZANA # : 55

CALLE: MELLA

CASA #: 38

MATERIAL:
 CONCRETO.

VALOR	M	MONUMENTAL	
	1	CATEGORIA 1	
	2	CATEGORIA 2	X
	3	CATEGORIA 3	
	4	CATEGORIA 4	

ELABORO : ARQ. LIGIA CALERO CHAVIER.

FECHA: AGOSTO DE 1991.

OFICINA DE PATRIMONIO CULTURAL
 PLAN DE CONTINGENCIA DEL CASCO URBANO DE LA CIUDAD DE MONTECRISTI,
 REPUBLICA DOMINICANA.

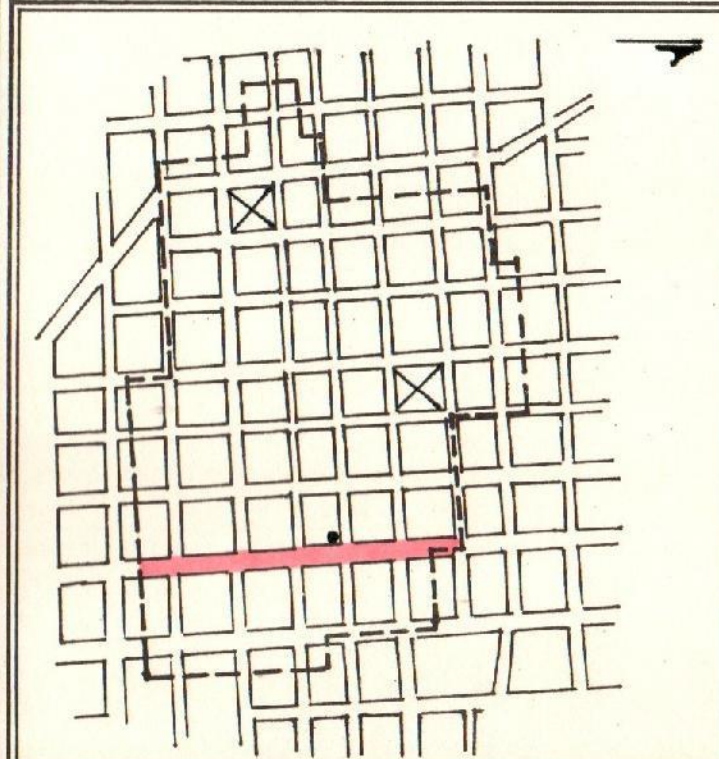
CODIFICACION:
 M - 91 - 078

FICHA DE IDENTIFICACION DE INMUEBLES:

FOTO:



LOCALIZACION EN LA CIUDAD:



MANZANA # : 53

CALLE: MELLA

CASA #: 54

MATERIAL:
 MADERA , CONCRETO Y CINC.

VALOR	M	MONUMENTAL	
	1	CATEGORIA 1	
	2	CATEGORIA 2	X
	3	CATEGORIA 3	
	4	CATEGORIA 4	

ELABORO : ARQ. LIGIA CALERO CHAVIER.

FECHA: AGOSTO DE 1991.

OFICINA DE PATRIMONIO CULTURAL
 PLAN DE CONTINGENCIA DEL CASCO URBANO DE LA CIUDAD DE MONTECRISTI,
 REPUBLICA DOMINICANA.

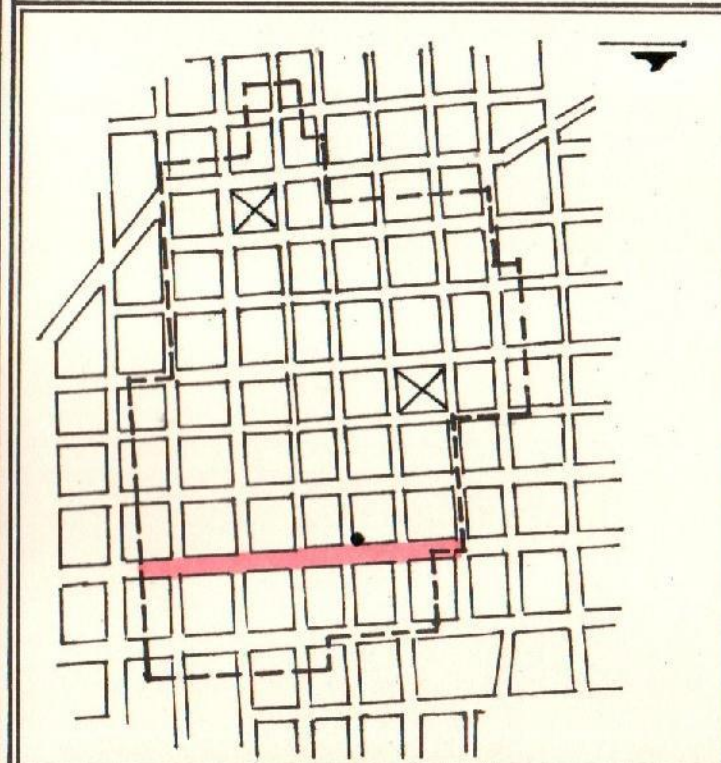
CODIFICACION:
 M - 91 - 079

FICHA DE IDENTIFICACION DE INMUEBLES:

FOTO:



LOCALIZACION EN LA CIUDAD:



MANZANA # : 52

CALLE: MELLA

CASA #: 56

MATERIAL:

MADERA , CONCRETO Y CINC.

ELABORO : ARQ. LIGIA CALERO CHAVIER.

FECHA: AGOSTO DE 1991.

VALOR	M	MONUMENTAL	
	1	CATEGORIA 1	
	2	CATEGORIA 2	X
	3	CATEGORIA 3	
	4	CATEGORIA 4	

OFICINA DE PATRIMONIO CULTURAL
 PLAN DE CONTINGENCIA DEL CASCO URBANO DE LA CIUDAD DE MONTECRISTI,
 REPUBLICA DOMINICANA.

CODIFICACION:

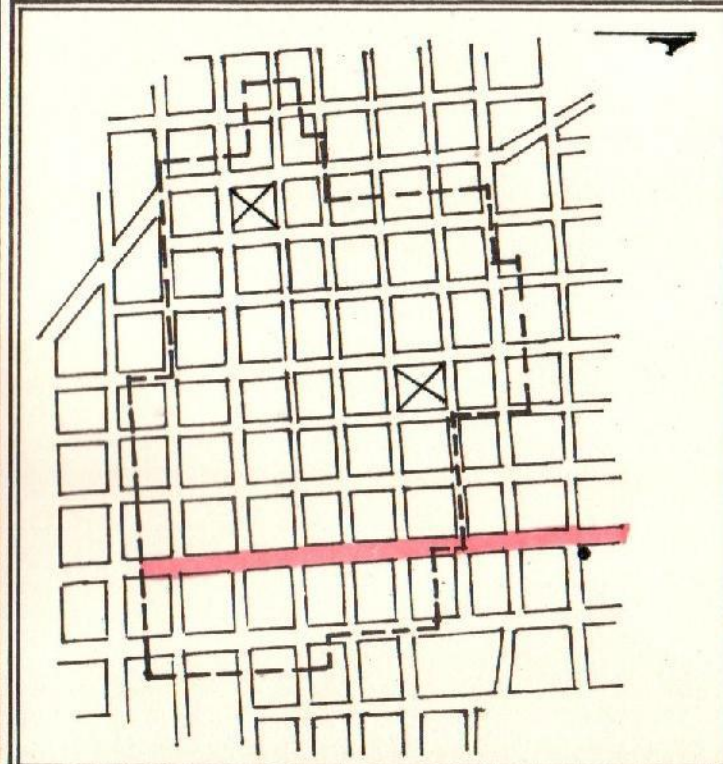
M - 91 - 080

FICHA DE IDENTIFICACION DE INMUEBLES:

FOTO:



LOCALIZACION EN LA CIUDAD:



MANZANA # : 7

CALLE: MELLA

CASA #: 79

MATERIAL:

MADERA Y CINC.

VALOR	M	MONUMENTAL	
	1	CATEGORIA 1	
	2	CATEGORIA 2	X
	3	CATEGORIA 3	
	4	CATEGORIA 4	

ELABORO : ARQ. LIGIA CALERO CHAVIER.

FECHA: AGOSTO DE 1991.

OFICINA DE PATRIMONIO CULTURAL
 PLAN DE CONTINGENCIA DEL CASCO URBANO DE LA CIUDAD DE MONTECRISTI,
 REPUBLICA DOMINICANA.

CODIFICACION:

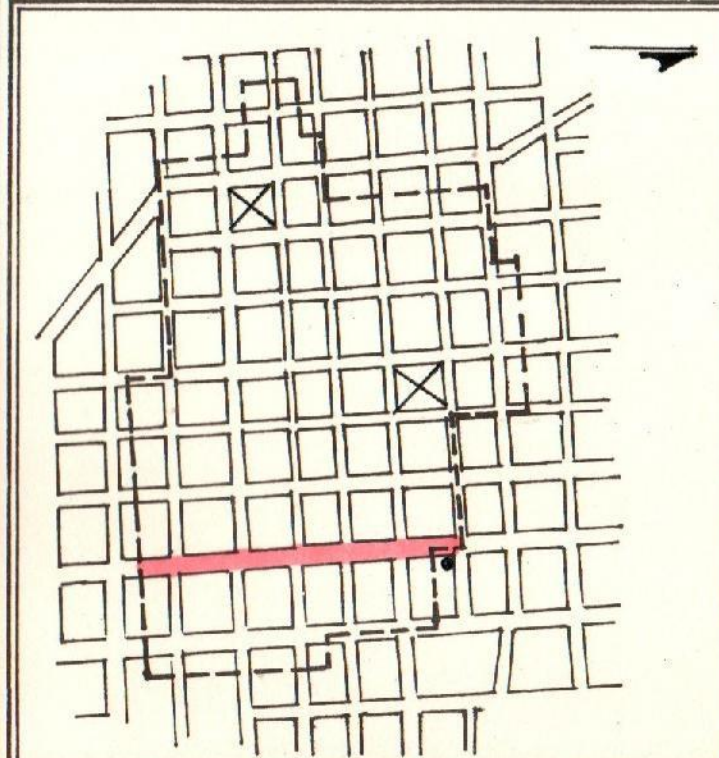
M - 91 - 081

FICHA DE IDENTIFICACION DE INMUEBLES:

FOTO:



LOCALIZACION EN LA CIUDAD:



MANZANA # : 63

CALLE: MELLA

CASA #: 61

MATERIAL:

MADERA ,CONCRETO Y CTNC.

VALOR	M	MONUMENTAL	
	1	CATEGORIA 1	
	2	CATEGORIA 2	
	3	CATEGORIA 3	X
	4	CATEGORIA 4	

ELABORO : ARQ. LIGIA CALERO CHAVIER.

FECHA: AGOSTO DE 1991.

OFICINA DE PATRIMONIO CULTURAL
 PLAN DE CONTINGENCIA DEL CASCO URBANO DE LA CIUDAD DE MONTECRISTI,
 REPUBLICA DOMINICANA.

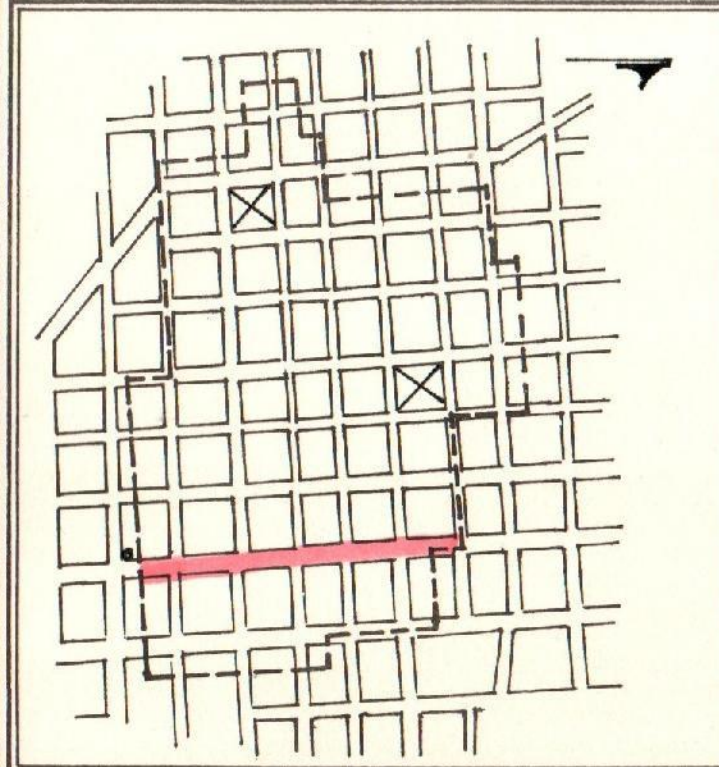
CODIFICACION:
 M - 91 - 082

FICHA DE IDENTIFICACION DE INMUEBLES:

FOTO:



LOCALIZACION EN LA CIUDAD:



MANZANA # : 56

CALLE: MELLA

CASA #: 18

MATERIAL:

MADERA , CONCRETO Y CINC.

VALOR	M	MONUMENTAL	
	1	CATEGORIA 1	
	2	CATEGORIA 2	X
	3	CATEGORIA 3	
	4	CATEGORIA 4	

ELABORO : ARQ. LIGIA CALERO CHAVIER.

FECHA: AGOSTO DE 1991.

OFICINA DE PATRIMONIO CULTURAL
 PLAN DE CONTINGENCIA DEL CASCO URBANO DE LA CIUDAD DE MONTECRISTI,
 REPUBLICA DOMINICANA.

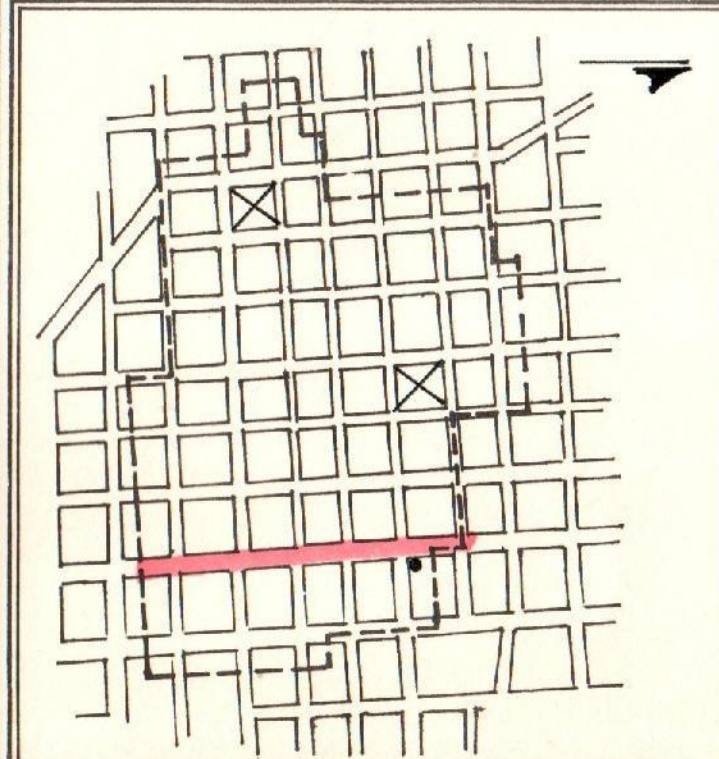
CODIFICACION:
 M - 91 - 083

FICHA DE IDENTIFICACION DE INMUEBLES:

FOTO:



LOCALIZACION EN LA CIUDAD:



MANZANA # : 63

CALLE: MELLA

CASA #: 53

MATERIAL:
 MADERA Y CINC.

VALOR	M	MONUMENTAL	
	1	CATEGORIA 1	
	2	CATEGORIA 2	
	3	CATEGORIA 3	X
	4	CATEGORIA 4	

ELABORO : ARQ. LIGIA CALERO CHAVIER.

FECHA: AGOSTO DE 1991.

OFICINA DE PATRIMONIO CULTURAL
 PLAN DE CONTINGENCIA DEL CASCO URBANO DE LA CIUDAD DE MONTECRISTI,
 REPUBLICA DOMINICANA.

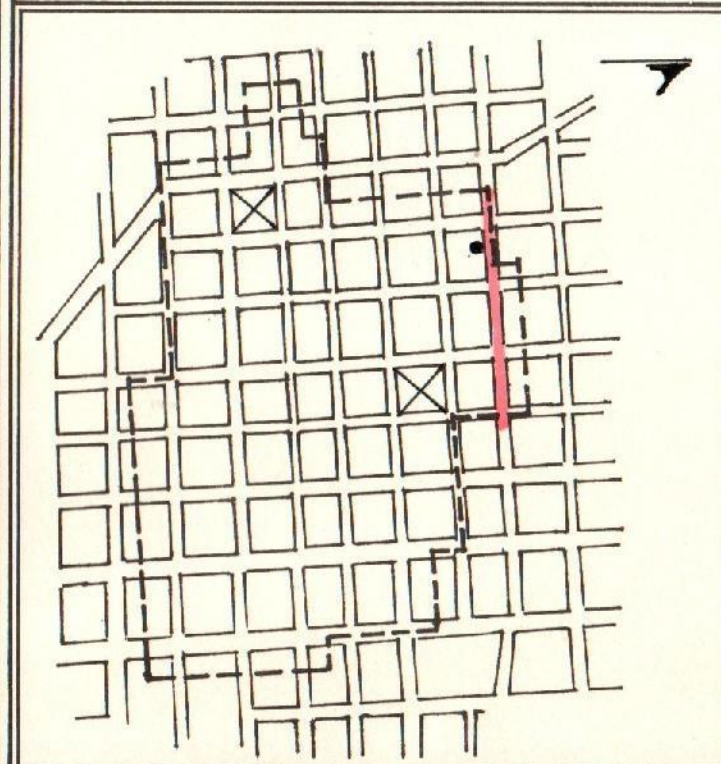
CODIFICACION:
 M - 91 - 084

FICHA DE IDENTIFICACION DE INMUEBLES:

FOTO:



LOCALIZACION EN LA CIUDAD:



MANZANA # : 17

CALLE: 16 DE AGOSTO

CASA #: 31

MATERIAL:

BLOQUES DE CONCRETO.

VALOR	M	MONUMENTAL	
	1	CATEGORIA 1	
	2	CATEGORIA 2	
	3	CATEGORIA 3	
	4	CATEGORIA 4	X

ELABORO : ARQ. LIGIA CALERO CHAVIER.

FECHA: AGOSTO DE 1991.

OFICINA DE PATRIMONIO CULTURAL
 PLAN DE CONTINGENCIA DEL CASCO URBANO DE LA CIUDAD DE MONTECRISTI,
 REPUBLICA DOMINICANA.

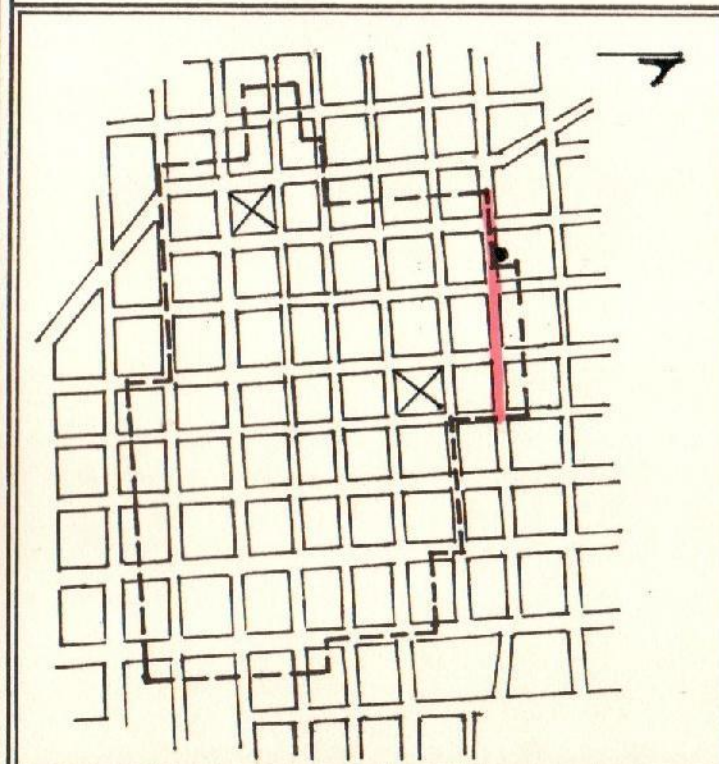
CODIFICACION:
 M - 91 - 085

FICHA DE IDENTIFICACION DE INMUEBLES:

FOTO:



LOCALIZACION EN LA CIUDAD:



MANZANA # : 16

CALLE: 16 DE AGOSTO

CASA #: 30

MATERIAL:
 BLOQUES DE CONCRETO.

VALOR	M	MONUMENTAL	
	1	CATEGORIA 1	
	2	CATEGORIA 2	
	3	CATEGORIA 3	
	4	CATEGORIA 4	X

ELABORO : ARQ. LIGIA CALERO CHAVIER.

FECHA: AGOSTO DE 1991.

OFICINA DE PATRIMONIO CULTURAL
 PLAN DE CONTINGENCIA DEL CASCO URBANO DE LA CIUDAD DE MONTECRISTI,
 REPUBLICA DOMINICANA.

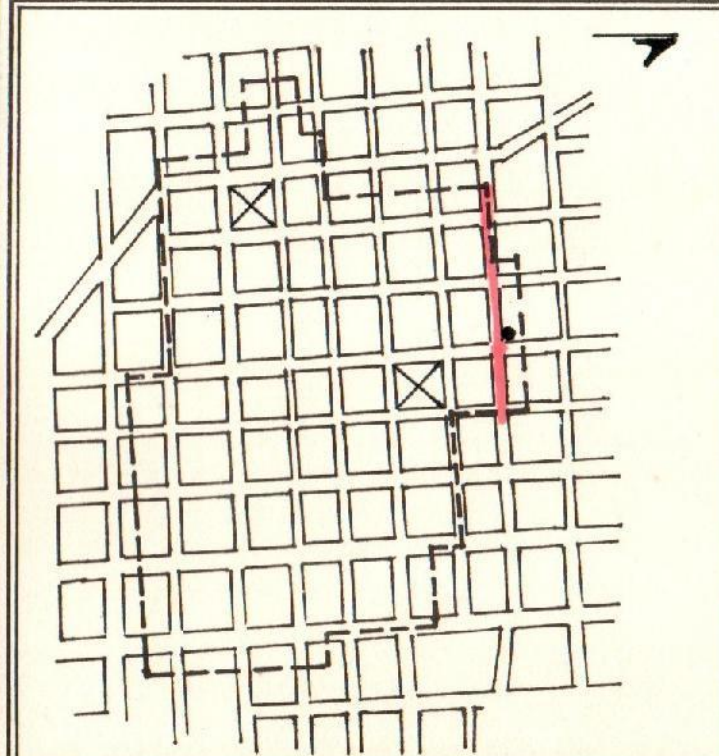
CODIFICACION:
 M - 91 - 086

FICHA DE IDENTIFICACION DE INMUEBLES:

FOTO:



LOCALIZACION EN LA CIUDAD:



MANZANA # : 31

CALLE: 16 DE AGOSTO

CASA #: 48

MATERIAL:
 BLOQUES DE CONCRETO.

VALOR	M	MONUMENTAL	
	1	CATEGORIA 1	
	2	CATEGORIA 2	
	3	CATEGORIA 3	
	4	CATEGORIA 4	X

ELABORO : ARQ. LIGIA CALERO CHAVIER.


FECHA: AGOSTO DE 1991.

OFICINA DE PATRIMONIO CULTURAL
 PLAN DE CONTINGENCIA DEL CASCO URBANO DE LA CIUDAD DE MONTECRISTI,
 REPUBLICA DOMINICANA.

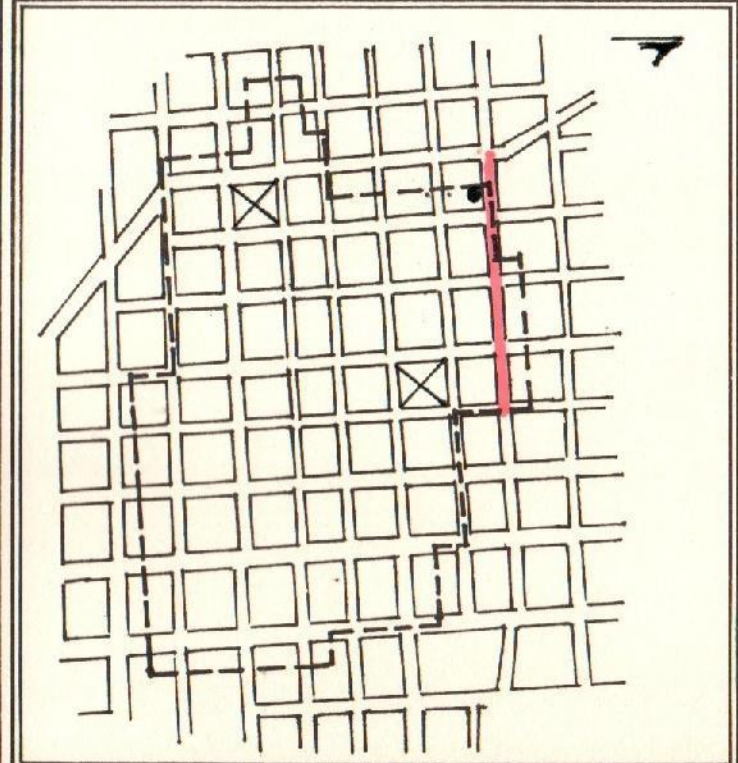
CODIFICACION:
 M - 91 - 087

FICHA DE IDENTIFICACION DE INMUEBLES:

FOTO:



LOCALIZACION EN LA CIUDAD:



MANZANA # : 15

CALLE: 16 DE AGOSTO

CASA #: 25

MATERIAL:
 MADERA Y CINC.

VALOR	M	MONUMENTAL	
	1	CATEGORIA 1	
	2	CATEGORIA 2	
	3	CATEGORIA 3	X
	4	CATEGORIA 4	

ELABORO : ARQ. LIGIA CALERO CHAVIER.

FECHA: AGOSTO DE 1991.

OFICINA DE PATRIMONIO CULTURAL
 PLAN DE CONTINGENCIA DEL CASCO URBANO DE LA CIUDAD DE MONTECRISTI,
 REPUBLICA DOMINICANA.

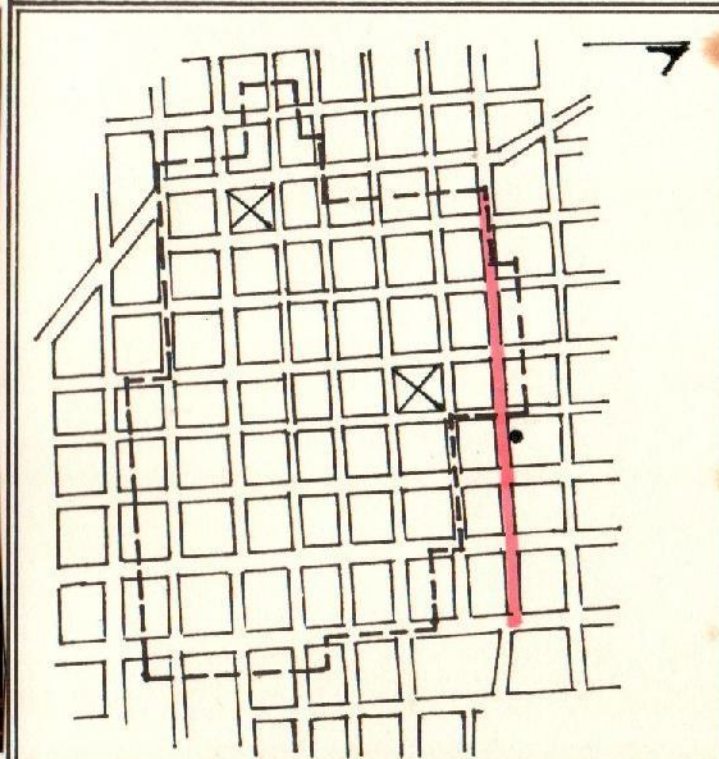
CODIFICACION:
 M - 91 - 088

FICHA DE IDENTIFICACION DE INMUEBLES:

FOTO:



LOCALIZACION EN LA CIUDAD:



MANZANA # : 48

CALLE: 16 DE AGOSTO

CASA #: 50

MATERIAL:

MADERA Y CINC.

VALOR	M	MONUMENTAL	
	1	CATEGORIA 1	X
	2	CATEGORIA 2	
	3	CATEGORIA 3	
	4	CATEGORIA 4	

ELABORO : ARQ. LIGIA CALERO CHAVIER.

FECHA: AGOSTO DE 1991.

OFICINA DE PATRIMONIO CULTURAL
 PLAN DE CONTINGENCIA DEL CASCO URBANO DE LA CIUDAD DE MONTECRISTI,
 REPUBLICA DOMINICANA.

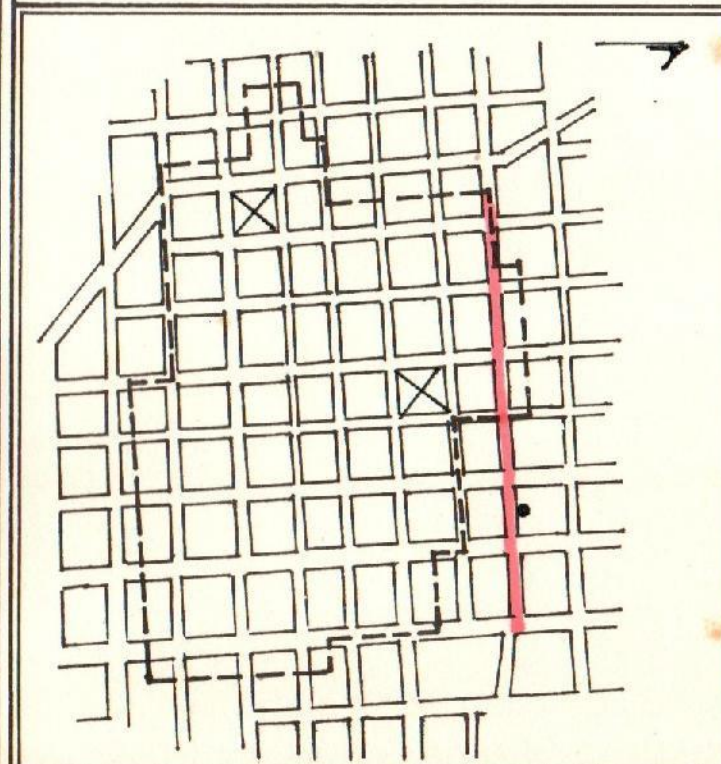
CODIFICACION:
 M - 91 - 089

FICHA DE IDENTIFICACION DE INMUEBLES:

FOTO:



LOCALIZACION EN LA CIUDAD:



MANZANA # : 49

CALLE: 16 DE AGOSTO

CASA #: 54

MATERIAL:

MADERA Y CINC.

VALOR	M	MONUMENTAL	
	1	CATEGORIA 1	
	2	CATEGORIA 2	
	3	CATEGORIA 3	X
	4	CATEGORIA 4	

ELABORO : ARQ. LIGIA CALERO CHAVIER.

FECHA: AGOSTO DE 1991.

OFICINA DE PATRIMONIO CULTURAL
 PLAN DE CONTINGENCIA DEL CASCO URBANO DE LA CIUDAD DE MONTECRISTI,
 REPUBLICA DOMINICANA.

CODIFICACION:

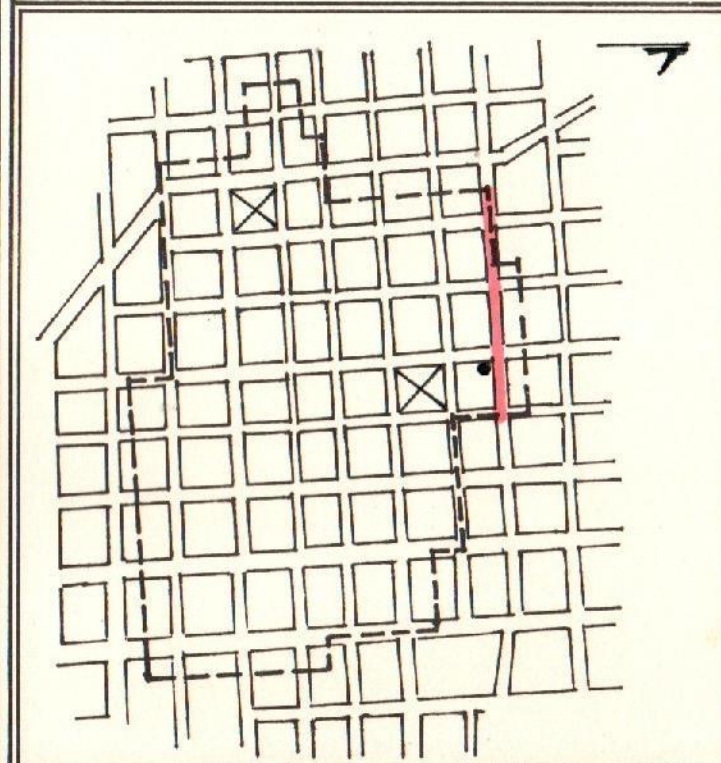
M - 91 - 090

FICHA DE IDENTIFICACION DE INMUEBLES:

FOTO:



LOCALIZACION EN LA CIUDAD:



MANZANA # : 33

CALLE: 16 DE AGOSTO

CASA #: 51

MATERIAL:

MADERA Y CINC.

VALOR	M	MONUMENTAL	
	1	CATEGORIA 1	X
	2	CATEGORIA 2	
	3	CATEGORIA 3	
	4	CATEGORIA 4	

ELABORO : ARQ. LIGIA CALERO CHAVIER.

FECHA: AGOSTO DE 1991.

OFICINA DE PATRIMONIO CULTURAL
 PLAN DE CONTINGENCIA DEL CASCO URBANO DE LA CIUDAD DE MONTECRISTI,
 REPUBLICA DOMINICANA.

CODIFICACION:

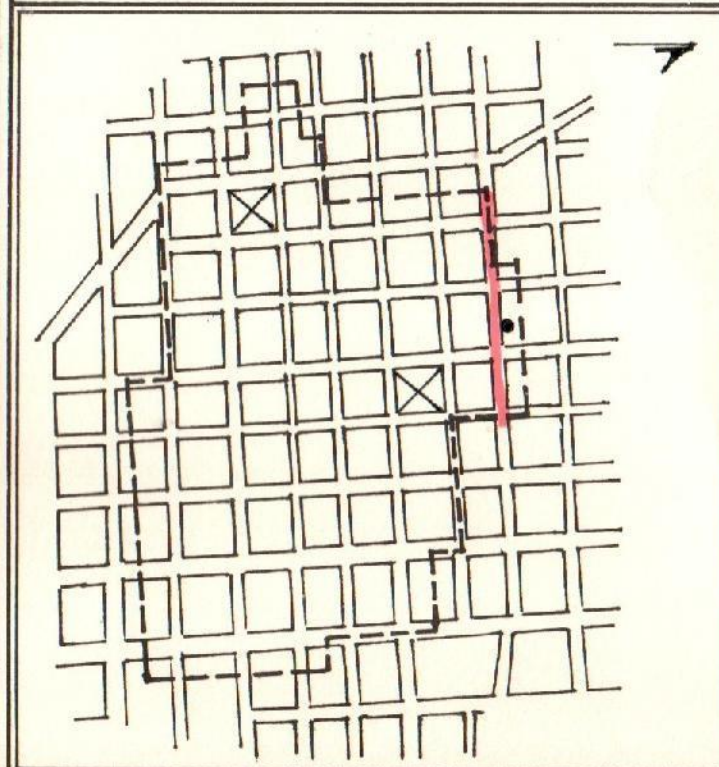
M - 91 - 091

FICHA DE IDENTIFICACION DE INMUEBLES:

FOTO:



LOCALIZACION EN LA CIUDAD:



MANZANA # : 31

CALLE: 16 DE AGOSTO

CASA #: 46

MATERIAL:

MADERA , CONCRETO Y CINC.

VALOR	M	MONUMENTAL	
	1	CATEGORIA 1	
	2	CATEGORIA 2	
	3	CATEGORIA 3	X
	4	CATEGORIA 4	

ELABORO : ARQ. LIGIA CALERO CHAVIER.

FECHA: AGOSTO DE 1991.

OFICINA DE PATRIMONIO CULTURAL
 PLAN DE CONTINGENCIA DEL CASCO URBANO DE LA CIUDAD DE MONTECRISTI,
 REPUBLICA DOMINICANA.

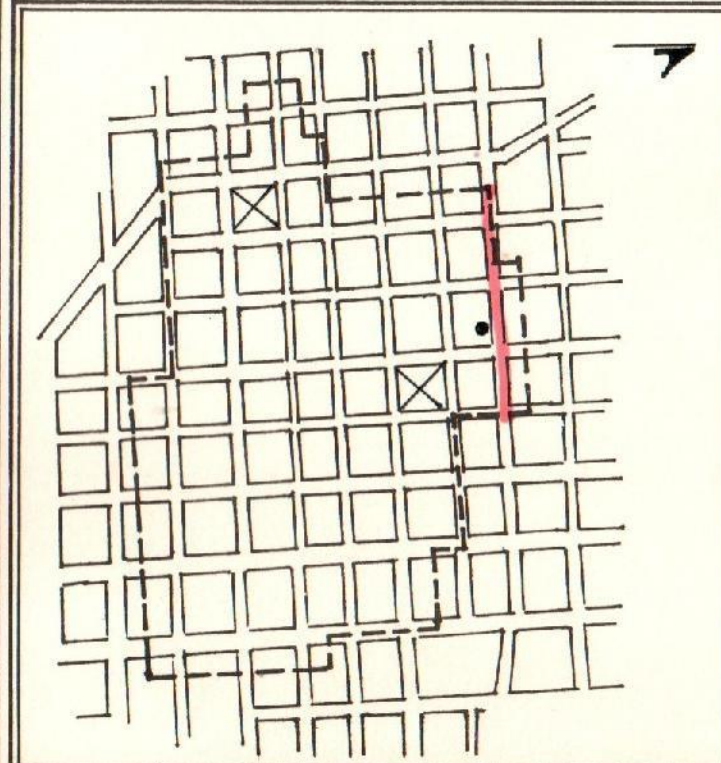
CODIFICACION:
 M - 91 - 092

FICHA DE IDENTIFICACION DE INMUEBLES:

FOTO:



LOCALIZACION EN LA CIUDAD:



MANZANA # : 30

CALLE: 16 DE AGOSTO

CASA #: 47

MATERIAL:

MADERA , CONCRETO Y CINC.

VALOR	M	MONUMENTAL	
	1	CATEGORIA 1	
	2	CATEGORIA 2	
	3	CATEGORIA 3	X
	4	CATEGORIA 4	

ELABORO : ARQ. LIGIA CALERO CHAVIER.

FECHA: AGOSTO DE 1991.

OFICINA DE PATRIMONIO CULTURAL
 PLAN DE CONTINGENCIA DEL CASCO URBANO DE LA CIUDAD DE MONTECRISTI,
 REPUBLICA DOMINICANA.

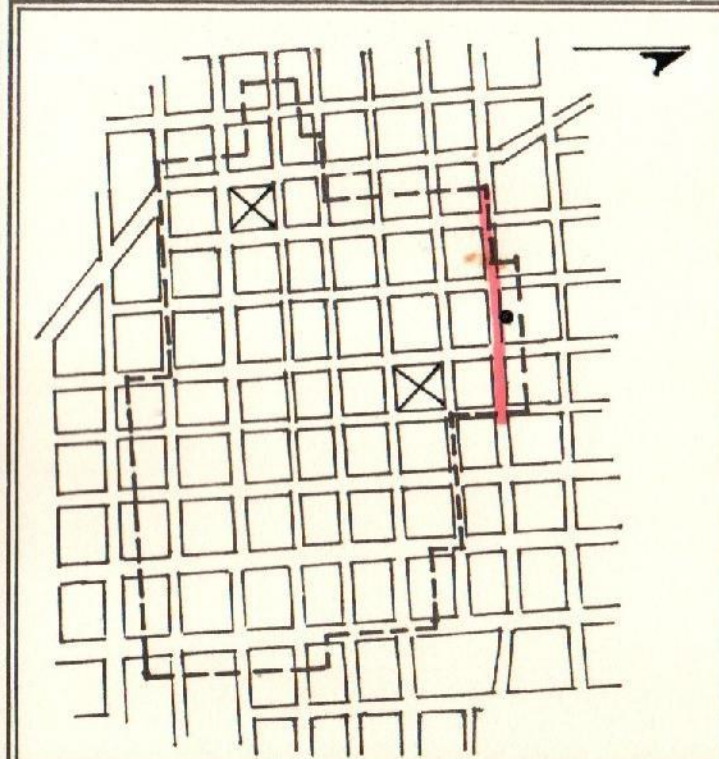
CODIFICACION:
 M - 91 - 093

FICHA DE IDENTIFICACION DE INMUEBLES:

FOTO:



LOCALIZACION EN LA CIUDAD:



MANZANA # : 31

CALLE: 16 DE AGOSTO

CASA #: 38

MATERIAL:

MADERA Y CINC.

VALOR	M	MONUMENTAL	
	1	CATEGORIA 1	
	2	CATEGORIA 2	
	3	CATEGORIA 3	X
	4	CATEGORIA 4	

ELABORO : ARQ. LIGIA CALERO CHAVIER.

FECHA: AGOSTO DE 1991.

OFICINA DE PATRIMONIO CULTURAL
 PLAN DE CONTINGENCIA DEL CASCO URBANO DE LA CIUDAD DE MONTECRISTI,
 REPUBLICA DOMINICANA.

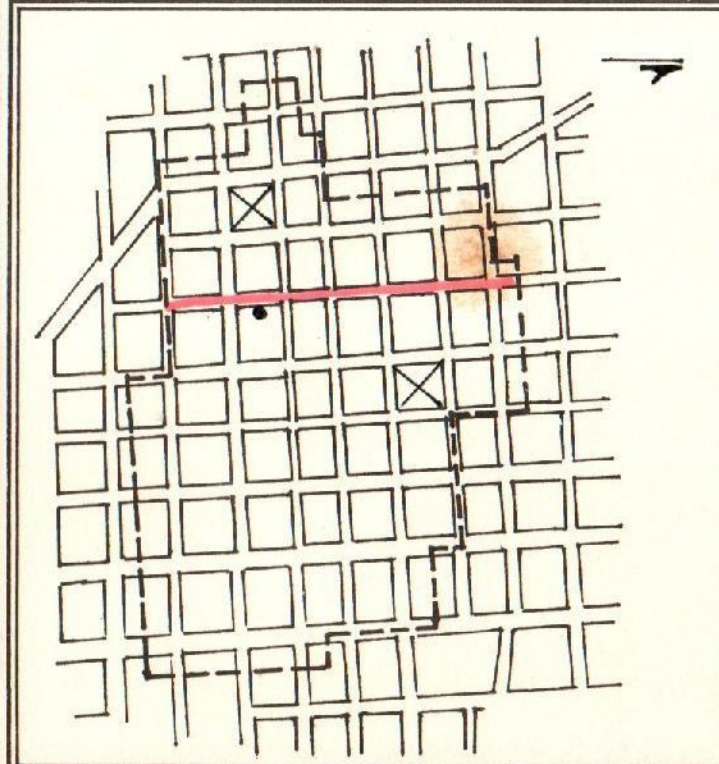
CODIFICACION:
 M - 91 - 094

FICHA DE IDENTIFICACION DE INMUEBLES:

FOTO:



LOCALIZACION EN LA CIUDAD:



MANZANA # : 26

CALLE: PRESIDENTE JIMENEZ

CASA #: 19

MATERIAL:
 MADERA Y CINC.

VALOR	M	MONUMENTAL	
	1	CATEGORIA 1	
	2	CATEGORIA 2	
	3	CATEGORIA 3	X
	4	CATEGORIA 4	

ELABORO : ARQ. LIGIA CALERO CHAVIER.

FECHA: AGOSTO DE 1991.

OFICINA DE PATRIMONIO CULTURAL
 PLAN DE CONTINGENCIA DEL CASCO URBANO DE LA CIUDAD DE MONTECRISTI,
 REPUBLICA DOMINICANA.

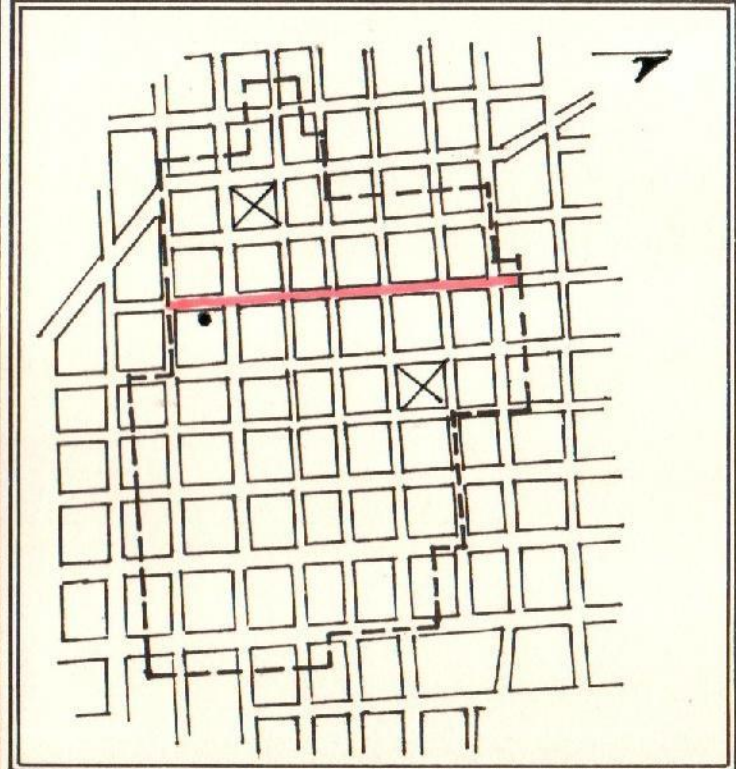
CODIFICACION:
 M - 91 - 095

FICHA DE IDENTIFICACION DE INMUEBLES:

FOTO:



LOCALIZACION EN LA CIUDAD:



MANZANA # : 25

CALLE: PRESIDENTE JIMENEZ

CASA #: 11

MATERIAL:
 CONCRETO Y CINC.

VALOR	M	MONUMENTAL	
	1	CATEGORIA 1	
	2	CATEGORIA 2	
	3	CATEGORIA 3	
	4	CATEGORIA 4	X

ELABORO : ARQ. LIGIA CALERO CHAVIER.

FECHA: AGOSTO DE 1991.

OFICINA DE PATRIMONIO CULTURAL
 PLAN DE CONTINGENCIA DEL CASCO URBANO DE LA CIUDAD DE MONTECRISTI,
 REPUBLICA DOMINICANA.

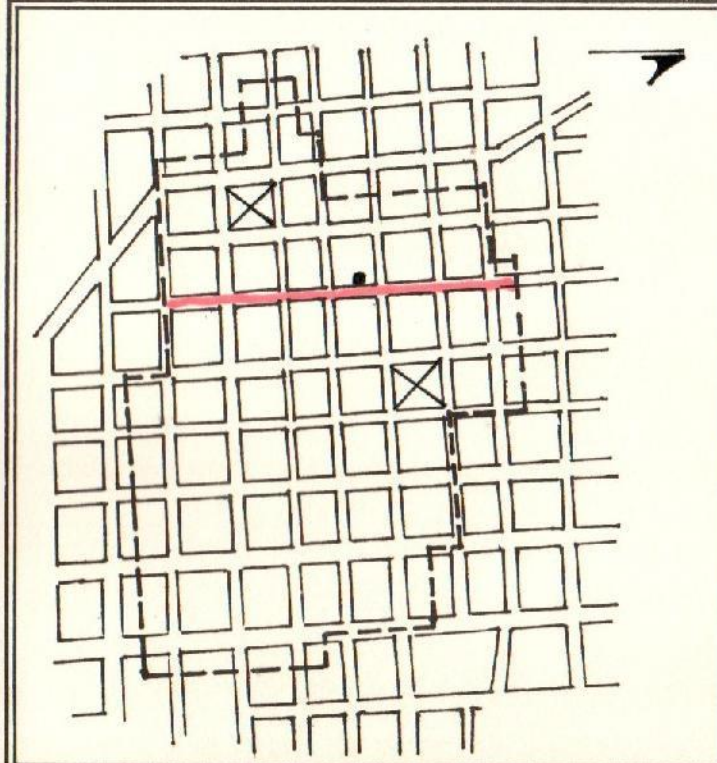
CODIFICACION:
 M - 91 - 096

FICHA DE IDENTIFICACION DE INMUEBLES:

FOTO:



LOCALIZACION EN LA CIUDAD:



MANZANA # : 19

CALLE: PRESIDENTE JIMENEZ

CASA #: 26

MATERIAL:

MADERA , CONCRETO Y CINC.

VALOR	M	MONUMENTAL	
	1	CATEGORIA 1	
	2	CATEGORIA 2	
	3	CATEGORIA 3	X
	4	CATEGORIA 4	

ELABORO : ARQ. LIGIA CALERO CHAVIER.

FECHA: AGOSTO DE 1991.

OFICINA DE PATRIMONIO CULTURAL
 PLAN DE CONTINGENCIA DEL CASCO URBANO DE LA CIUDAD DE MONTECRISTI,
 REPUBLICA DOMINICANA.

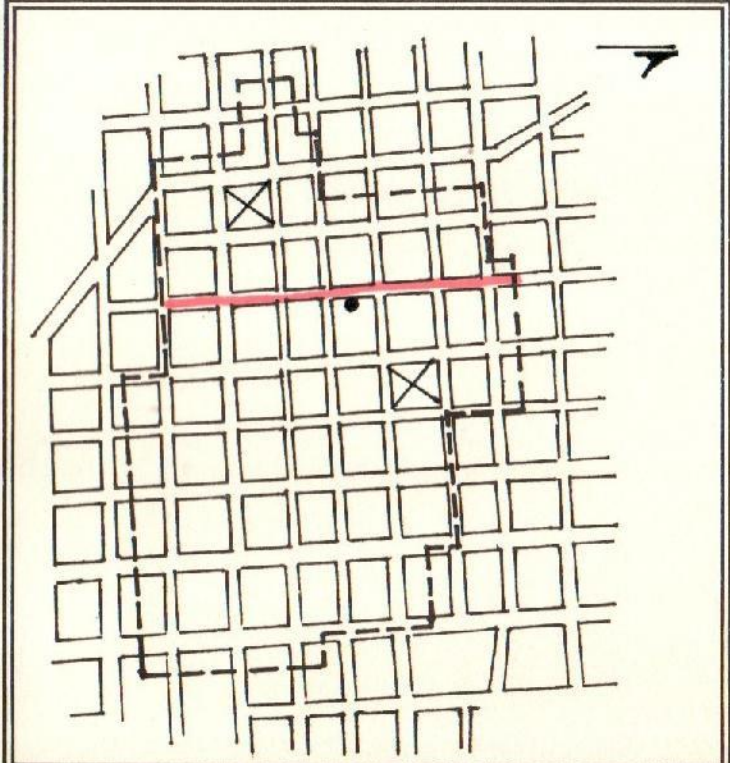
CODIFICACION:
 M - 91 - 097

FICHA DE IDENTIFICACION DE INMUEBLES:

FOTO:



LOCALIZACION EN LA CIUDAD:



MANZANA # : 28

CALLE: PRESIDENTE JIMENEZ

CASA #: 27

MATERIAL:
 MADERA , CONCRETO Y CINC.

VALOR	M	MONUMENTAL	
	1	CATEGORIA 1	
	2	CATEGORIA 2	
	3	CATEGORIA 3	X
	4	CATEGORIA 4	

ELABORO : ARQ. LIGIA CALERO CHAVIER.
 FECHA: AGOSTO DE 1991.

OFICINA DE PATRIMONIO CULTURAL
 PLAN DE CONTINGENCIA DEL CASCO URBANO DE LA CIUDAD DE MONTECRISTI,
 REPUBLICA DOMINICANA.

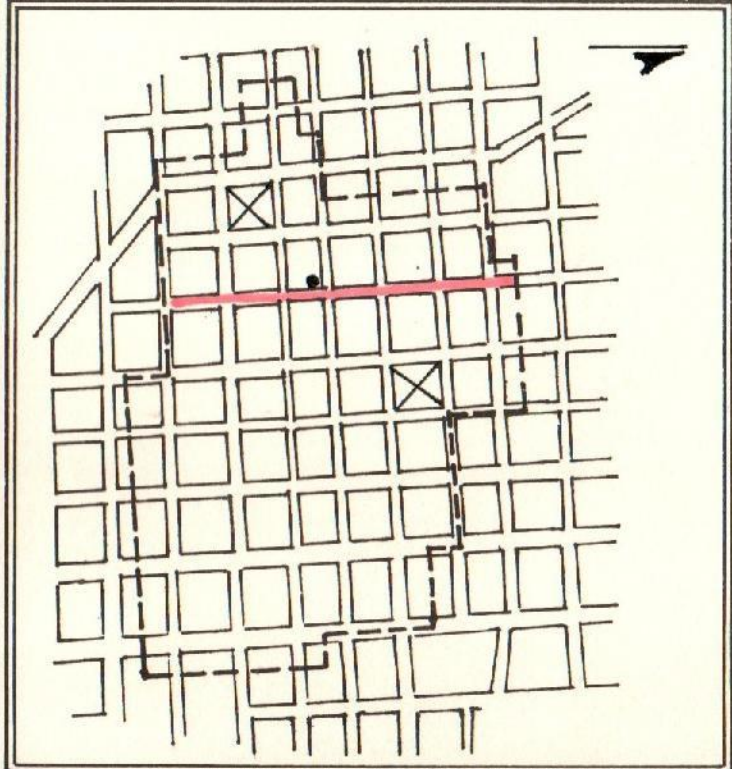
CODIFICACION:
 M - 91 - 098

FICHA DE IDENTIFICACION DE INMUEBLES:

FOTO:



LOCALIZACION EN LA CIUDAD:



MANZANA # : 20

CALLE: PRESIDENTE JIMENEZ

CASA #: 22

MATERIAL:

MADERA , CONCRETO Y CINC.

VALOR	M	MONUMENTAL	
	1	CATEGORIA 1	
	2	CATEGORIA 2	X
	3	CATEGORIA 3	
	4	CATEGORIA 4	

ELABORO : ARQ. LIGIA CALERO CHAVIER.

FECHA: AGOSTO DE 1991.

OFICINA DE PATRIMONIO CULTURAL
 PLAN DE CONTINGENCIA DEL CASCO URBANO DE LA CIUDAD DE MONTECRISTI,
 REPUBLICA DOMINICANA.

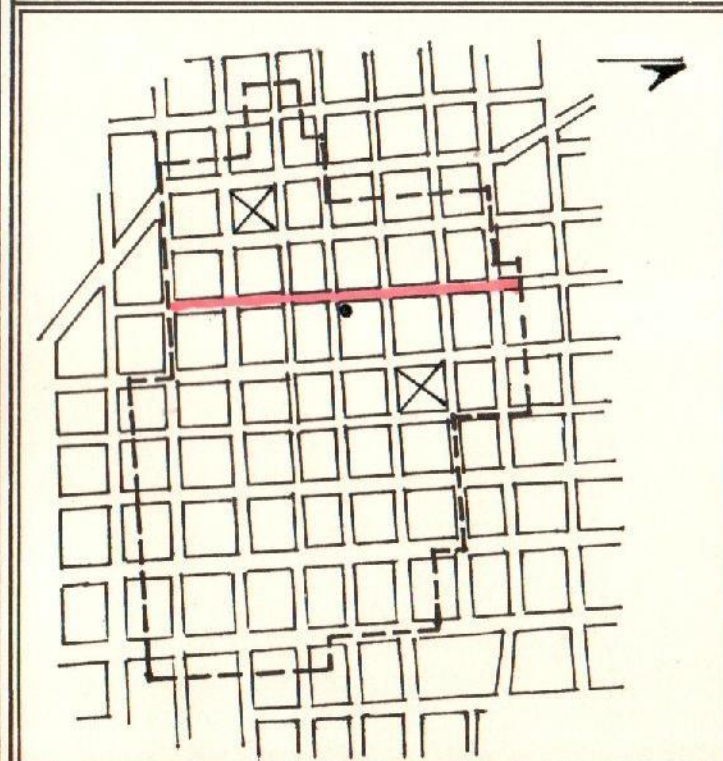
CODIFICACION:
 M - 91 - 099

FICHA DE IDENTIFICACION DE INMUEBLES:

FOTO:



LOCALIZACION EN LA CIUDAD:



MANZANA # : 28

CALLE: PRESIDENTE JIMENEZ

CASA #: 25

MATERIAL:

MADERA Y CINC.

VALOR	M	MONUMENTAL	
	1	CATEGORIA 1	X
	2	CATEGORIA 2	
	3	CATEGORIA 3	
	4	CATEGORIA 4	

ELABORO : ARQ. LIGIA CALERO CHAVIER.

FECHA: AGOSTO DE 1991.

OFICINA DE PATRIMONIO CULTURAL
 PLAN DE CONTINGENCIA DEL CASCO URBANO DE LA CIUDAD DE MONTECRISTI,
 REPUBLICA DOMINICANA.

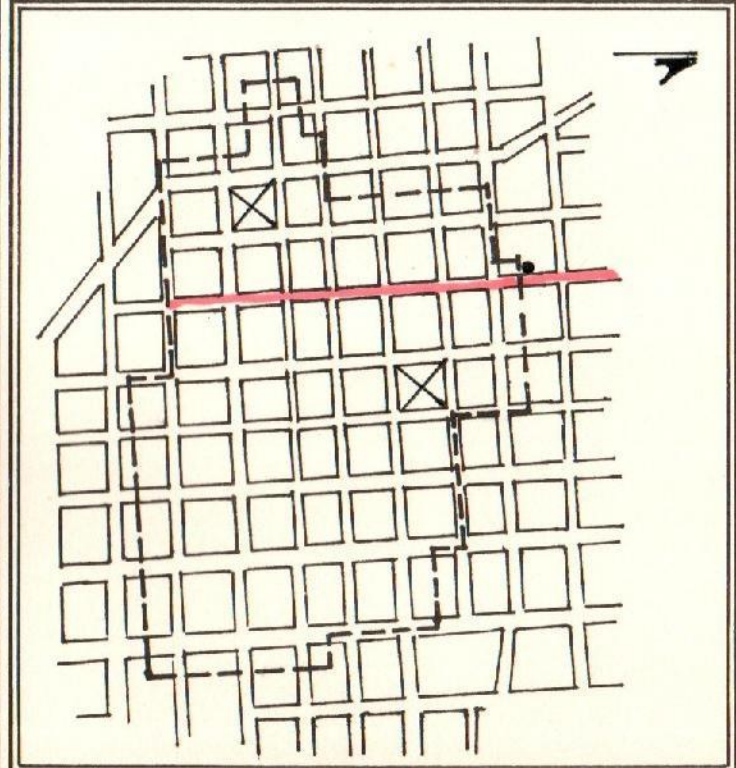
CODIFICACION:
 M - 91 - 100

FICHA DE IDENTIFICACION DE INMUEBLES:

FOTO:



LOCALIZACION EN LA CIUDAD:



MANZANA # : 16

CALLE: PRESIDENTE JIMENEZ

CASA #: 48

MATERIAL:
 MADERA Y CINC.

VALOR	M	MONUMENTAL	
	1	CATEGORIA 1	
	2	CATEGORIA 2	
	3	CATEGORIA 3	X
	4	CATEGORIA 4	

ELABORO : ARQ. LIGIA CALERO CHAVIER.

FECHA: AGOSTO DE 1991.

OFICINA DE PATRIMONIO CULTURAL
 PLAN DE CONTINGENCIA DEL CASCO URBANO DE LA CIUDAD DE MONTECRISTI,
 REPUBLICA DOMINICANA.

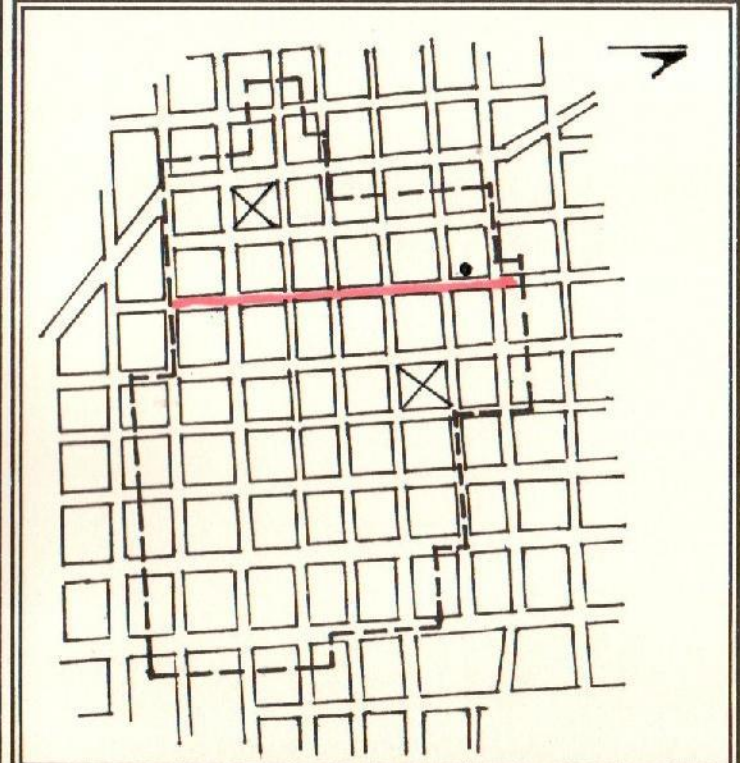
CODIFICACION:
 M - 91 - 101

FICHA DE IDENTIFICACION DE INMUEBLES:

FOTO:



LOCALIZACION EN LA CIUDAD:



MANZANA # : 17

CALLE: PRESIDENTE JIMENEZ

CASA #: 44

MATERIAL:
 MADERA Y CINC.

VALOR	M	MONUMENTAL	
	1	CATEGORIA 1	
	2	CATEGORIA 2	
	3	CATEGORIA 3	X
	4	CATEGORIA 4	

ELABORO : ARQ. LIGIA CALERO CHAVIER.

FECHA: AGOSTO DE 1991.

OFICINA DE PATRIMONIO CULTURAL
 PLAN DE CONTINGENCIA DEL CASCO URBANO DE LA CIUDAD DE MONTECRISTI,
 REPUBLICA DOMINICANA.

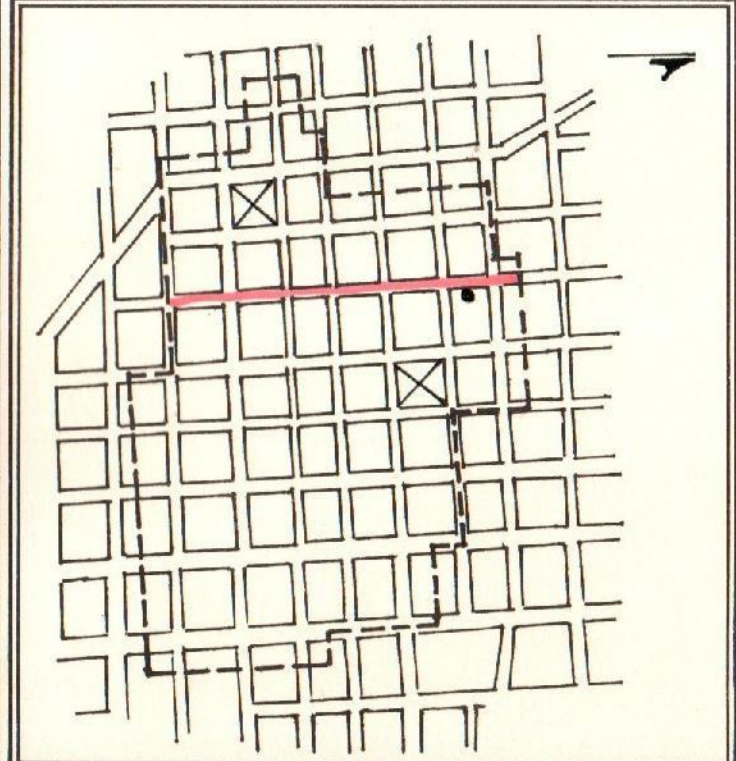
CODIFICACION:
 M - 91 - 102

FICHA DE IDENTIFICACION DE INMUEBLES:

FOTO:



LOCALIZACION EN LA CIUDAD:



MANZANA # : 30

CALLE: PRESIDENTE JIMENEZ

CASA #: 41

MATERIAL:
 MADERA Y CTNC.

VALOR	M	MONUMENTAL	
	1	CATEGORIA 1	
	2	CATEGORIA 2	
	3	CATEGORIA 3	X
	4	CATEGORIA 4	

ELABORO : ARQ. LIGIA CALERO CHAVIER.

FECHA: AGOSTO DE 1991.

OFICINA DE PATRIMONIO CULTURAL
 PLAN DE CONTINGENCIA DEL CASCO URBANO DE LA CIUDAD DE MONTECRISTI,
 REPUBLICA DOMINICANA.

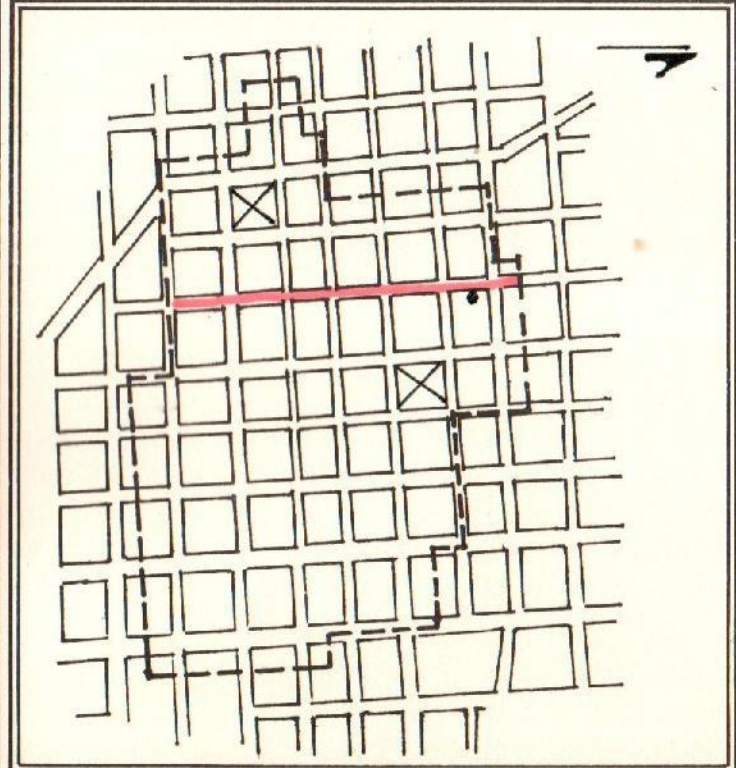
CODIFICACION:
 M - 91 - 103

FICHA DE IDENTIFICACION DE INMUEBLES:

FOTO:



LOCALIZACION EN LA CIUDAD:



MANZANA # : 30

CALLE: PRESIDENTE JIMENEZ

CASA #: 43

MATERIAL:

MADERA Y CINC.

VALOR	M	MONUMENTAL	
	1	CATEGORIA 1	
	2	CATEGORIA 2	
	3	CATEGORIA 3	X
	4	CATEGORIA 4	

ELABORO : ARQ. LIGIA CALERO CHAVIER.

FECHA: AGOSTO DE 1991.

OFICINA DE PATRIMONIO CULTURAL
 PLAN DE CONTINGENCIA DEL CASCO URBANO DE LA CIUDAD DE MONTECRISTI,
 REPUBLICA DOMINICANA.

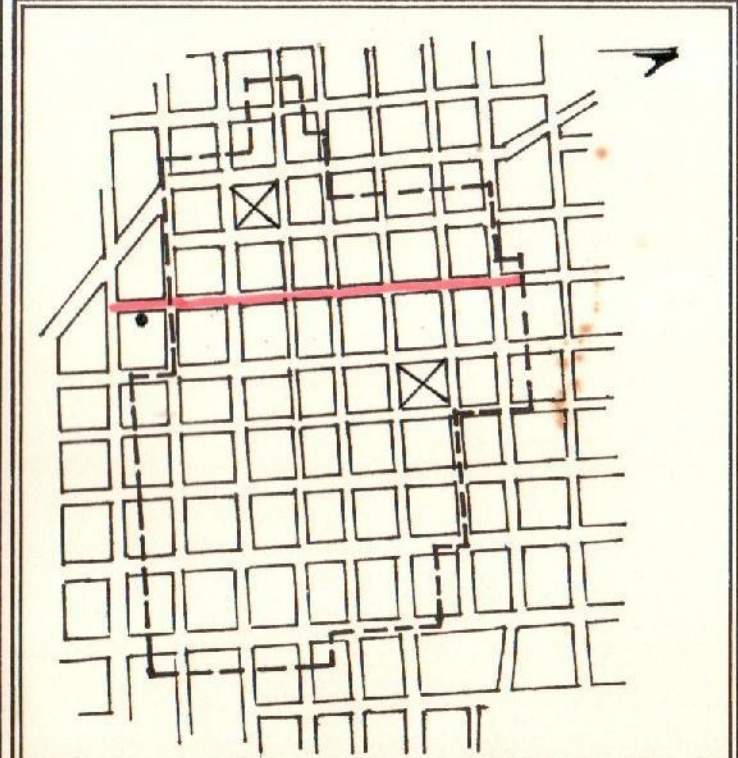
CODIFICACION:
 M - 91 - 104

FICHA DE IDENTIFICACION DE INMUEBLES:

FOTO:



LOCALIZACION EN LA CIUDAD:



MANZANA # : 24

CALLE: PRESIDENTE JIMENEZ

CASA #: 3

MATERIAL:

MADERA , CONCRETO Y CINC.

VALOR	M	MONUMENTAL	
	1	CATEGORIA 1	
	2	CATEGORIA 2	
	3	CATEGORIA 3	X
	4	CATEGORIA 4	

ELABORO : ARQ. LIGIA CALERO CHAVIER.

FECHA: AGOSTO DE 1991.

OFICINA DE PATRIMONIO CULTURAL
 PLAN DE CONTINGENCIA DEL CASCO URBANO DE LA CIUDAD DE MONTECRISTI,
 REPUBLICA DOMINICANA.

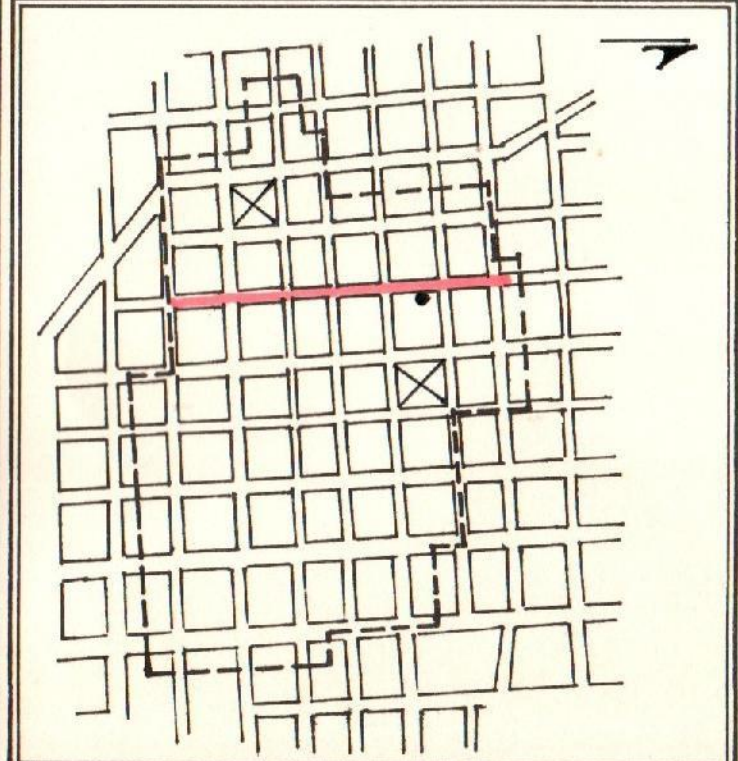
CODIFICACION:
 M - 91 - 105

FICHA DE IDENTIFICACION DE INMUEBLES:

FOTO:



LOCALIZACION EN LA CIUDAD:



MANZANA # : 29

CALLE: PRESIDENTE JIMENEZ

CASA #: 37

MATERIAL:

MADERA Y CINC.

M	MONUMENTAL	
1	CATEGORIA 1	
2	CATEGORIA 2	
3	CATEGORIA 3	
4	CATEGORIA 4	X

ELABORO : ARQ. LIGIA CALERO CHAVIER.

FECHA: AGOSTO DE 1991.

OFICINA DE PATRIMONIO CULTURAL
 PLAN DE CONTINGENCIA DEL CASCO URBANO DE LA CIUDAD DE MONTECRISTI,
 REPUBLICA DOMINICANA.

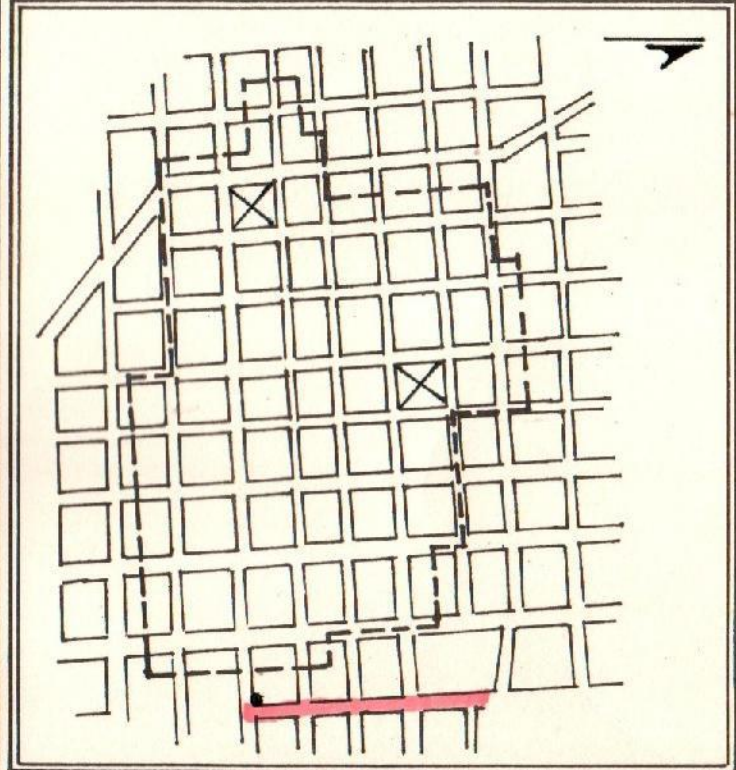
CODIFICACION:
 M - 91 - 106

FICHA DE IDENTIFICACION DE INMUEBLES:

FOTO:



LOCALIZACION EN LA CIUDAD:



MANZANA # : 70

CALLE: 27 DE FEBRERO

CASA #: 2

MATERIAL:

MADERA Y CINC.

VALOR	M	MONUMENTAL	
	1	CATEGORIA 1	
	2	CATEGORIA 2	
	3	CATEGORIA 3	X
	4	CATEGORIA 4	

ELABORO : ARQ. LIGIA CALERO CHAVIER.

FECHA: AGOSTO DE 1991.

OFICINA DE PATRIMONIO CULTURAL
 PLAN DE CONTINGENCIA DEL CASCO URBANO DE LA CIUDAD DE MONTECRISTI,
 REPUBLICA DOMINICANA.

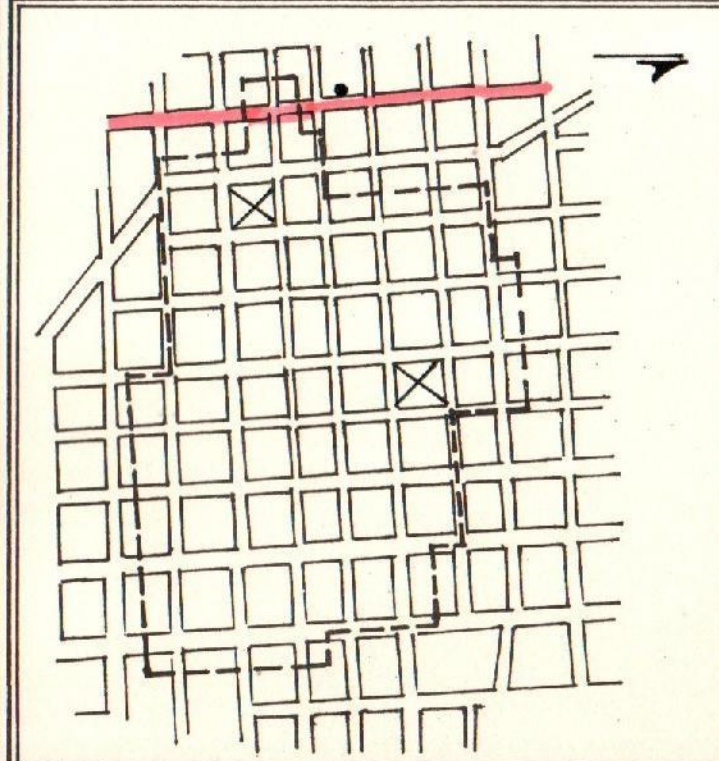
CODIFICACION:
 M - 91 - 107

FICHA DE IDENTIFICACION DE INMUEBLES:

FOTO:



LOCALIZACION EN LA CIUDAD:



MANZANA # : 3

CALLE: MARZAN

CASA #: 4

MATERIAL:

MADERA Y CINC.

VALOR	M	MONUMENTAL	
	1	CATEGORIA 1	
	2	CATEGORIA 2	
	3	CATEGORIA 3	X
	4	CATEGORIA 4	

ELABORO : ARQ. LIGIA CALERO CHAVIER.

FECHA: AGOSTO DE 1991.

OFICINA DE PATRIMONIO CULTURAL
 PLAN DE CONTINGENCIA DEL CASCO URBANO DE LA CIUDAD DE MONTECRISTI,
 REPUBLICA DOMINICANA.

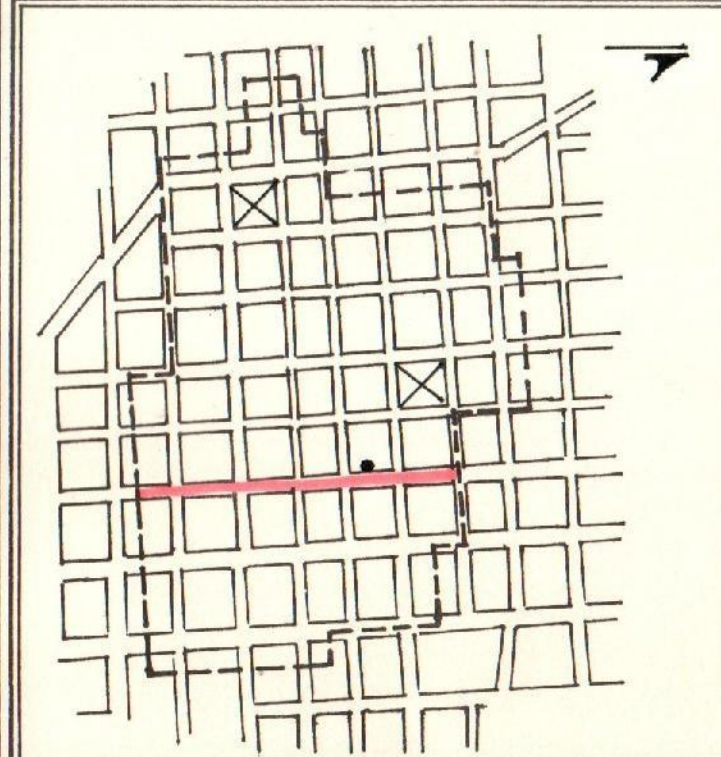
CODIFICACION:
 M - 91 - 108

FICHA DE IDENTIFICACION DE INMUEBLES:

FOTO:



LOCALIZACION EN LA CIUDAD:



MANZANA # : 45

CALLE: JUAN DE LA CRUZ ALVAREZ

CASA #: 40

MATERIAL:

MADERA Y CINC.

VALOR	M	MONUMENTAL	
	1	CATEGORIA 1	
	2	CATEGORIA 2	X
	3	CATEGORIA 3	
	4	CATEGORIA 4	

ELABORO : ARQ. LIGIA CALERO CHAVIER.

FECHA: AGOSTO DE 1991.

OFICINA DE PATRIMONIO CULTURAL
 PLAN DE CONTINGENCIA DEL CASCO URBANO DE LA CIUDAD DE MONTECRISTI,
 REPUBLICA DOMINICANA.

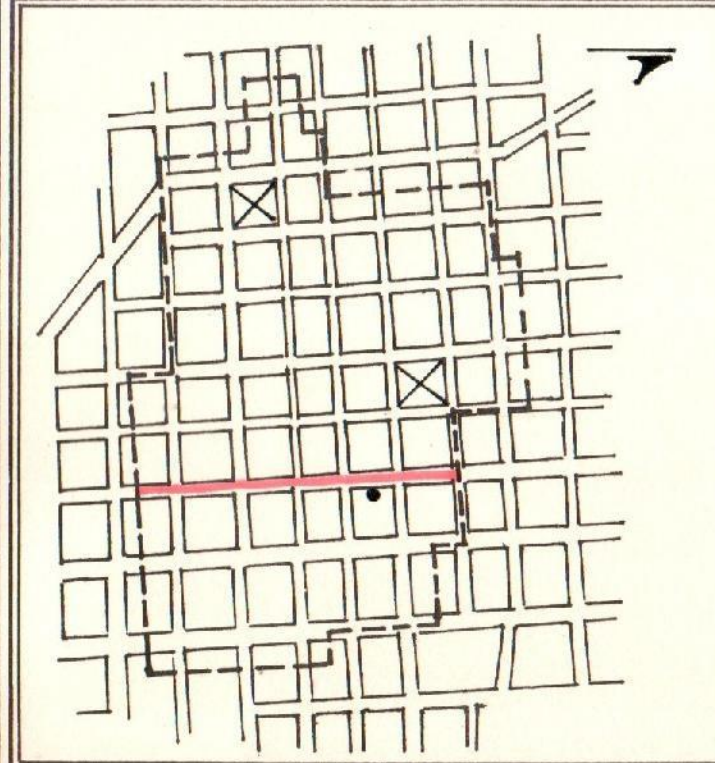
CODIFICACION:
 M - 91 - 109

FICHA DE IDENTIFICACION DE INMUEBLES:

FOTO:



LOCALIZACION EN LA CIUDAD:



MANZANA # : 52

CALLE: JUAN DE LA CRUZ ALVAREZ.

CASA #: 45

MATERIAL:
 CONCRETO.

VALOR	M	MONUMENTAL	
	1	CATEGORIA 1	X
	2	CATEGORIA 2	
	3	CATEGORIA 3	
	4	CATEGORIA 4	

ELABORO : ARQ. LIGIA CALERO CHAVIER.

FECHA: AGOSTO DE 1991.

OFICINA DE PATRIMONIO CULTURAL
 PLAN DE CONTINGENCIA DEL CASCO URBANO DE LA CIUDAD DE MONTECRISTI,
 REPUBLICA DOMINICANA.

CODIFICACION:

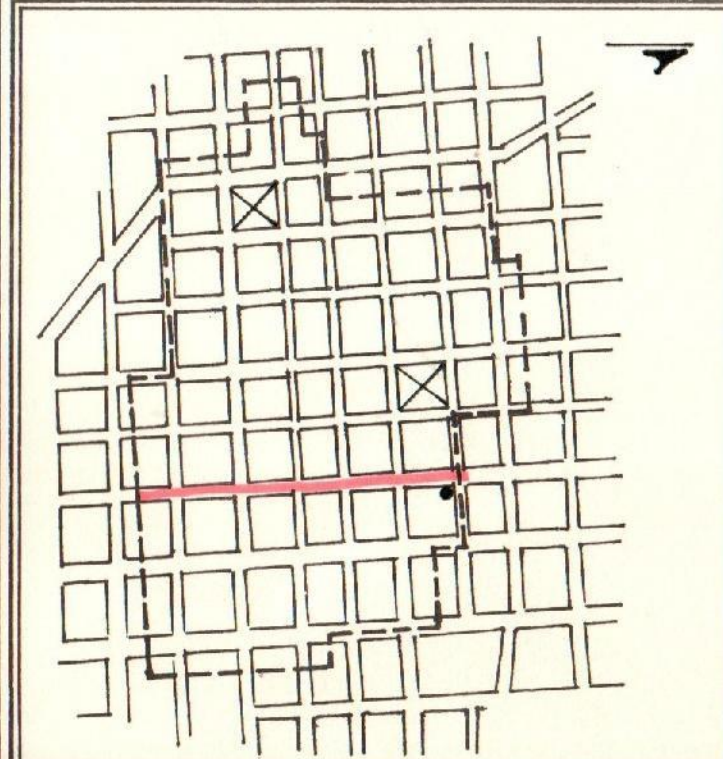
M - 91 - 110

FICHA DE IDENTIFICACION DE INMUEBLES:

FOTO:



LOCALIZACION EN LA CIUDAD:



MANZANA # : 51

CALLE: JUAN DE LA CRUZ ALVAREZ

CASA #: 55

MATERIAL:

MADERA , CONCRETO Y CINC.

VALOR	M	MONUMENTAL	
	1	CATEGORIA 1	
	2	CATEGORIA 2	X
	3	CATEGORIA 3	
	4	CATEGORIA 4	

ELABORO : ARQ. LIGIA CALERO CHAVIER.

FECHA: AGOSTO DE 1991.

OFICINA DE PATRIMONIO CULTURAL
 PLAN DE CONTINGENCIA DEL CASCO URBANO DE LA CIUDAD DE MONTECRISTI,
 REPUBLICA DOMINICANA.

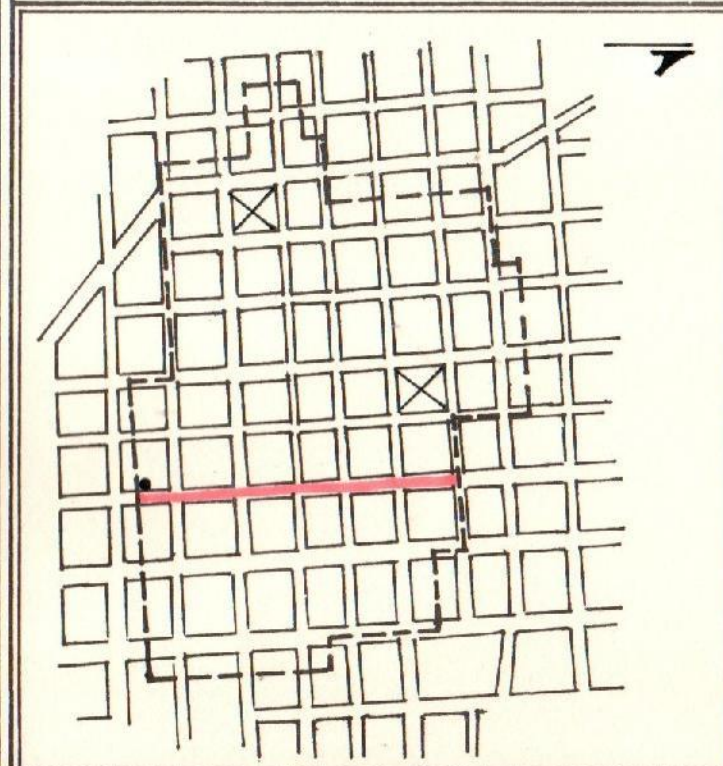
CODIFICACION:
 M - 91 - 111

FICHA DE IDENTIFICACION DE INMUEBLES:

FOTO:



LOCALIZACION EN LA CIUDAD:



MANZANA # : 41

CALLE: JUAN DE LA CRUZ ALVAREZ.

CASA #: 12

MATERIAL:

MADERA , CONCRETO Y CINC.

VALOR	M	MONUMENTAL	
	1	CATEGORIA 1	
	2	CATEGORIA 2	
	3	CATEGORIA 3	X
	4	CATEGORIA 4	

ELABORO : ARQ. LIGIA CALERO CHAVIER.

FECHA: AGOSTO DE 1991.

OFICINA DE PATRIMONIO CULTURAL
 PLAN DE CONTINGENCIA DEL CASCO URBANO DE LA CIUDAD DE MONTECRISTI,
 REPUBLICA DOMINICANA.

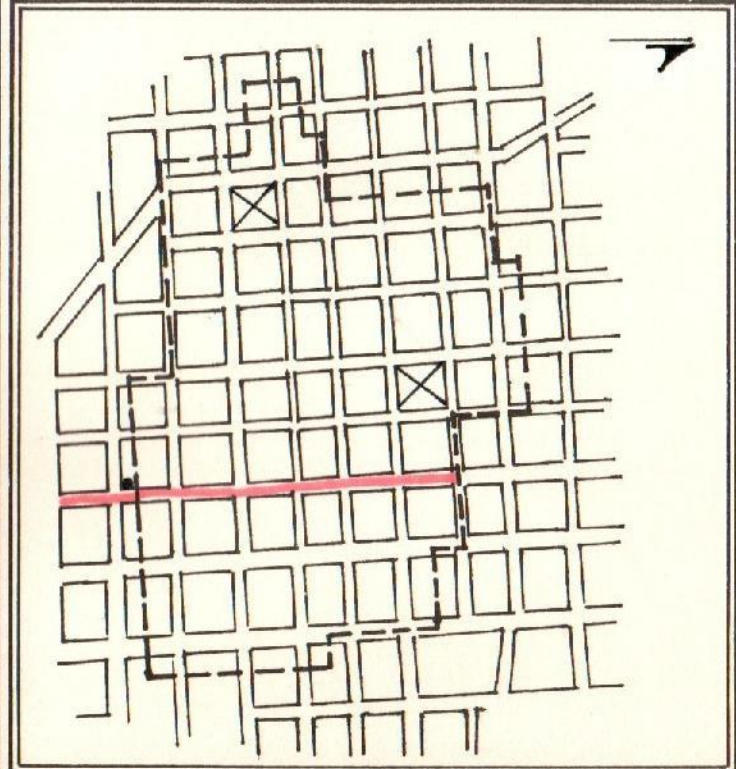
CODIFICACION:
 M - 91 - 112

FICHA DE IDENTIFICACION DE INMUEBLES:

FOTO:



LOCALIZACION EN LA CIUDAD:



MANZANA # : 41

CALLE: JUAN DE LA CRUZ ALVAREZ

CASA #: 8

MATERIAL:

MADERA Y CINC.

VALOR	M	MONUMENTAL	
	1	CATEGORIA 1	
	2	CATEGORIA 2	
	3	CATEGORIA 3	X
	4	CATEGORIA 4	

ELABORO : ARQ. LIGIA CALERO CHAVIER.

FECHA: AGOSTO DE 1991.

OFICINA DE PATRIMONIO CULTURAL
 PLAN DE CONTINGENCIA DEL CASCO URBANO DE LA CIUDAD DE MONTECRISTI,
 REPUBLICA DOMINICANA.

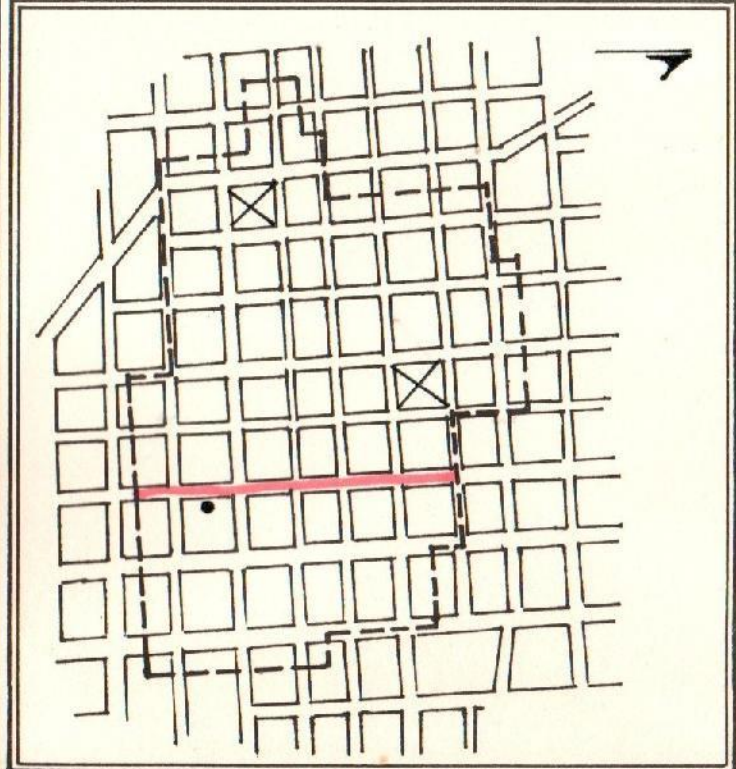
CODIFICACION:
 M - 91 - 113

FICHA DE IDENTIFICACION DE INMUEBLES:

FOTO:



LOCALIZACION EN LA CIUDAD:



MANZANA # : 55

CALLE: JUAN DE LA CRUZ ALVAREZ

CASA #: 23

MATERIAL:

MADERA Y CINC.

VALOR	M	MONUMENTAL	
	1	CATEGORIA 1	
	2	CATEGORIA 2	X
	3	CATEGORIA 3	
	4	CATEGORIA 4	

ELABORO : ARQ. LIGIA CALERO CHAVIER.

FECHA: AGOSTO DE 1991.

OFICINA DE PATRIMONIO CULTURAL
 PLAN DE CONTINGENCIA DEL CASCO URBANO DE LA CIUDAD DE MONTECRISTI,
 REPUBLICA DOMINICANA.

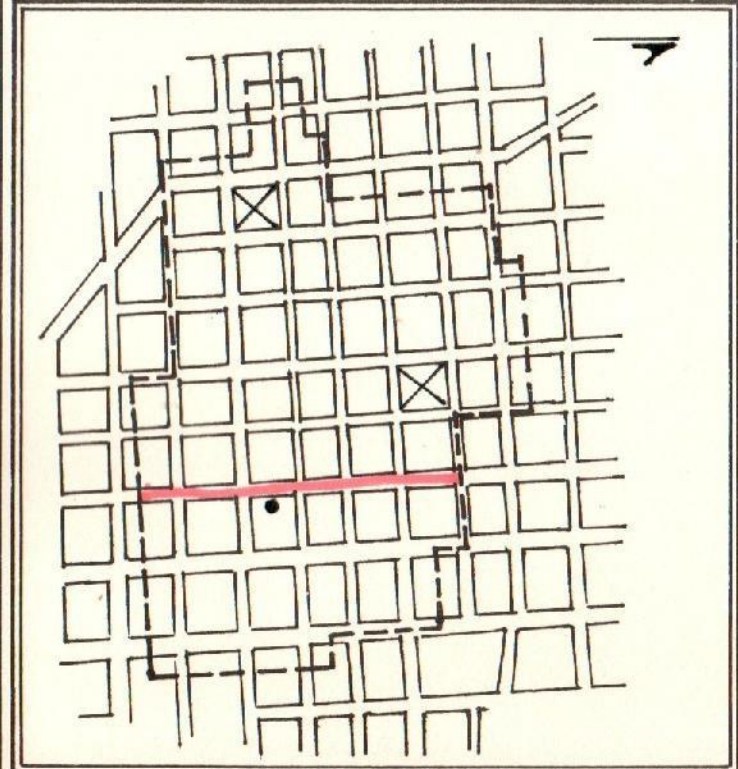
CODIFICACION:
 M - 91 - 114

FICHA DE IDENTIFICACION DE INMUEBLES:

FOTO:



LOCALIZACION EN LA CIUDAD:



MANZANA # : 54

CALLE: JUAN DE LA CRUZ ALVAREZ

CASA #: 33

MATERIAL:

MADERA , CONCRETO Y CINC.

VALOR	M	MONUMENTAL	
	1	CATEGORIA 1	
	2	CATEGORIA 2	
	3	CATEGORIA 3	X
	4	CATEGORIA 4	

ELABORO : ARQ. LIGIA CALERO CHAVIER.

FECHA: AGOSTO DE 1991.

OFICINA DE PATRIMONIO CULTURAL
 PLAN DE CONTINGENCIA DEL CASCO URBANO DE LA CIUDAD DE MONTECRISTI,
 REPUBLICA DOMINICANA.

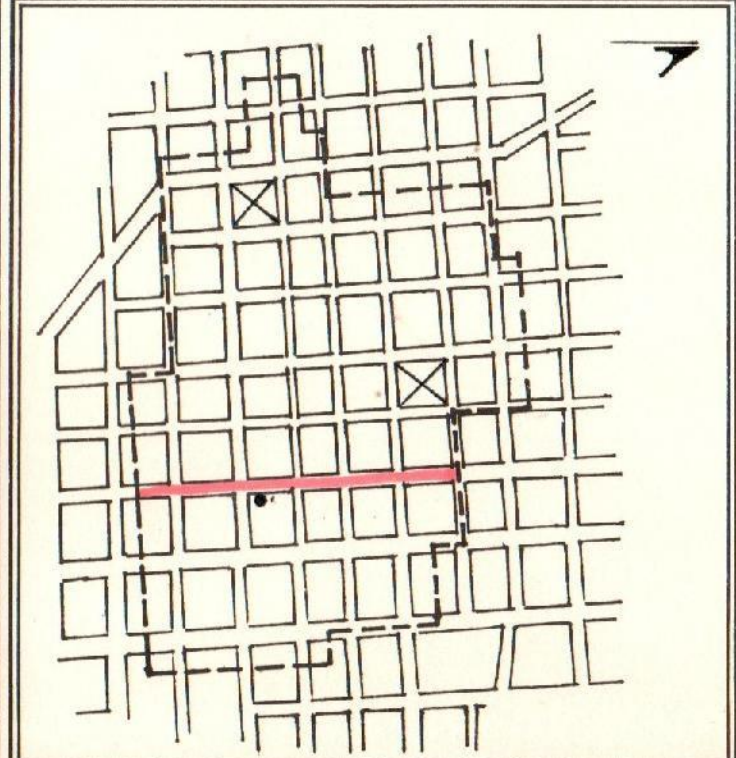
CODIFICACION:
 M - 91 - 115

FICHA DE IDENTIFICACION DE INMUEBLES:

FOTO:



LOCALIZACION EN LA CIUDAD:



MANZANA # : 54

CALLE: JUAN DE LA CRUZ ALVAREZ.

CASA #: 31

MATERIAL:

MADERA , CONCRETO Y CINC.

VALOR	M	MONUMENTAL	
	1	CATEGORIA 1	
	2	CATEGORIA 2	
	3	CATEGORIA 3	X
	4	CATEGORIA 4	

ELABORO : ARQ. LIGIA CALERO CHAVIER.

FECHA: AGOSTO DE 1991.

OFICINA DE PATRIMONIO CULTURAL
 PLAN DE CONTINGENCIA DEL CASCO URBANO DE LA CIUDAD DE MONTECRISTI,
 REPUBLICA DOMINICANA.

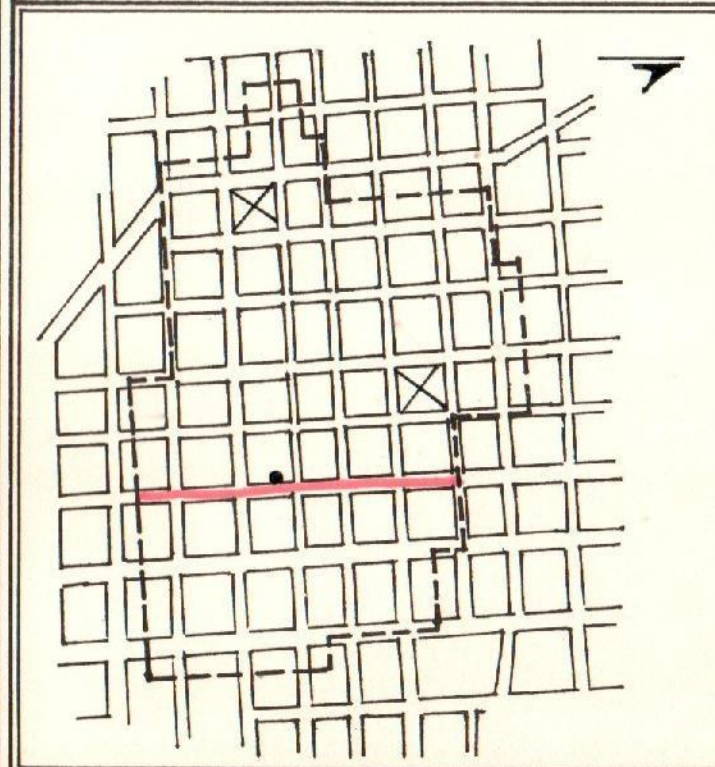
CODIFICACION:
 M - 91 - 116

FICHA DE IDENTIFICACION DE INMUEBLES:

FOTO:



LOCALIZACION EN LA CIUDAD:



MANZANA # : 43

CALLE: JUAN DE LA CRUZ ALVAREZ.

CASA #: 28

MATERIAL:

MADERA , CONCRETO Y CINC.

VALOR	M	MONUMENTAL	
	1	CATEGORIA 1	
	2	CATEGORIA 2	X
	3	CATEGORIA 3	
	4	CATEGORIA 4	

ELABORO : ARQ. LIGIA CALERO CHAVIER.

FECHA: AGOSTO DE 1991.

OFICINA DE PATRIMONIO CULTURAL
 PLAN DE CONTINGENCIA DEL CASCO URBANO DE LA CIUDAD DE MONTECRISTI,
 REPUBLICA DOMINICANA.

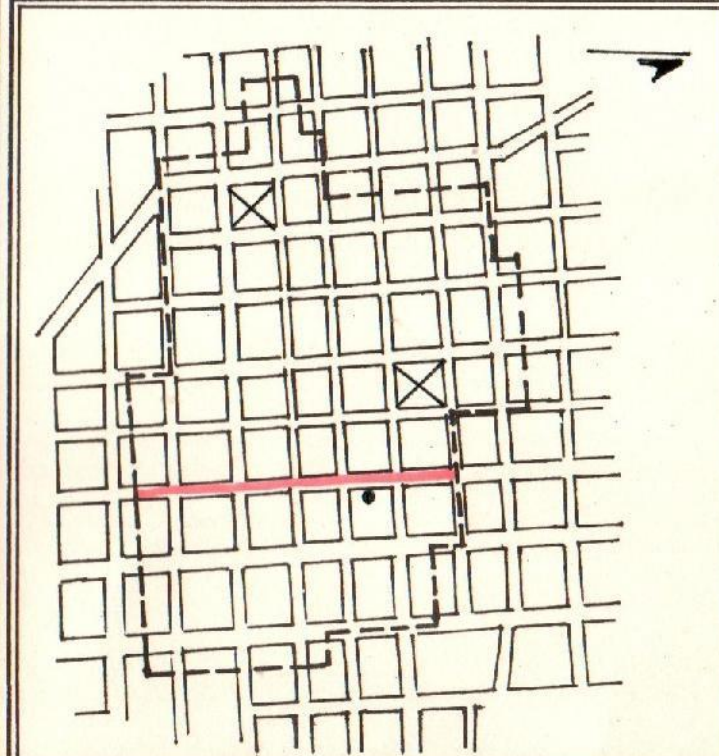
CODIFICACION:
 M - 91 - 117

FICHA DE IDENTIFICACION DE INMUEBLES:

FOTO:



LOCALIZACION EN LA CIUDAD:



MANZANA # : 52

CALLE: JUAN DE LA CRUZ ALVAREZ

CASA #: 43

MATERIAL:

MADERA Y CINC.

VALOR	M	MONUMENTAL	
	1	CATEGORIA 1	
	2	CATEGORIA 2	X
	3	CATEGORIA 3	
	4	CATEGORIA 4	

ELABORO : ARQ. LIGIA CALERO CHAVIER.

FECHA: AGOSTO DE 1991.

OFICINA DE PATRIMONIO CULTURAL
 PLAN DE CONTINGENCIA DEL CASCO URBANO DE LA CIUDAD DE MONTECRISTI,
 REPUBLICA DOMINICANA.

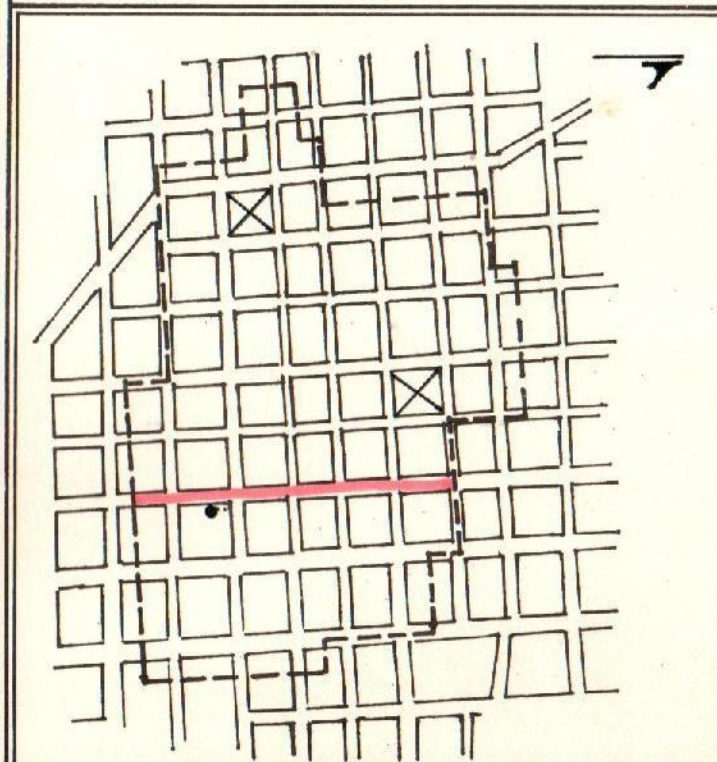
CODIFICACION:
 M - 91 - 118

FICHA DE IDENTIFICACION DE INMUEBLES:

FOTO:



LOCALIZACION EN LA CIUDAD:



MANZANA # : 55

CALLE: JUAN DE LA CRUZ ALVAREZ

CASA #: 25

MATERIAL:

MADERA , CONCRETO Y CINC.

VALOR	M	MONUMENTAL	
	1	CATEGORIA 1	
	2	CATEGORIA 2	
	3	CATEGORIA 3	X
	4	CATEGORIA 4	

ELABORO : ARQ. LIGIA CALERO CHAVIER.

FECHA: AGOSTO DE 1991.

OFICINA DE PATRIMONIO CULTURAL
 PLAN DE CONTINGENCIA DEL CASCO URBANO DE LA CIUDAD DE MONTECRISTI,
 REPUBLICA DOMINICANA.

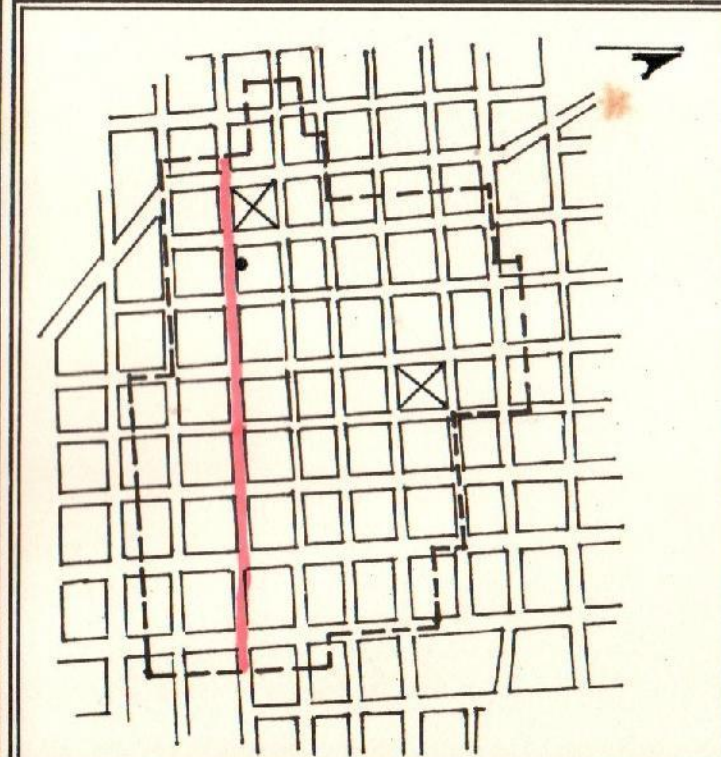
CODIFICACION:
 M - 91 - 119

FICHA DE IDENTIFICACION DE INMUEBLES:

FOTO:



LOCALIZACION EN LA CIUDAD:



MANZANA # : 21

CALLE: PRESIDENTE VAZQUEZ

CASA #: 18

MATERIAL:

MADERA Y CINC.

VALOR	M	MONUMENTAL	
	1	CATEGORIA 1	
	2	CATEGORIA 2	
	3	CATEGORIA 3	X
	4	CATEGORIA 4	

ELABORO : ARQ. LIGIA CALERO CHAVIER.

FECHA: AGOSTO DE 1991.

OFICINA DE PATRIMONIO CULTURAL
 PLAN DE CONTINGENCIA DEL CASCO URBANO DE LA CIUDAD DE MONTECRISTI,
 REPUBLICA DOMINICANA.

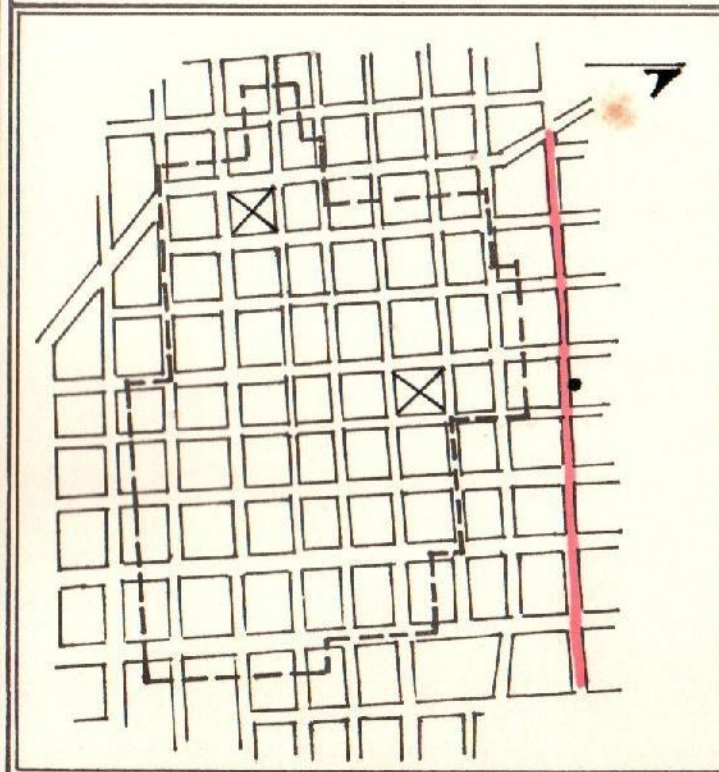
CODIFICACION:
 M - 91 - 120

FICHA DE IDENTIFICACION DE INMUEBLES:

FOTO:



LOCALIZACION EN LA CIUDAD:



MANZANA # : 5

CALLE: PRESIDENTE HENRIQUEZ

CASA #: 28

MATERIAL:

MADERA , CONCRETO Y CINC.

VALOR	M	MONUMENTAL	
	1	CATEGORIA 1	
	2	CATEGORIA 2	
	3	CATEGORIA 3	X
	4	CATEGORIA 4	

ELABORO : ARQ. LIGIA CALERO CHAVIER.

FECHA: AGOSTO DE 1991.

OFICINA DE PATRIMONIO CULTURAL
 PLAN DE CONTINGENCIA DEL CASCO URBANO DE LA CIUDAD DE MONTECRISTI,
 REPUBLICA DOMINICANA.

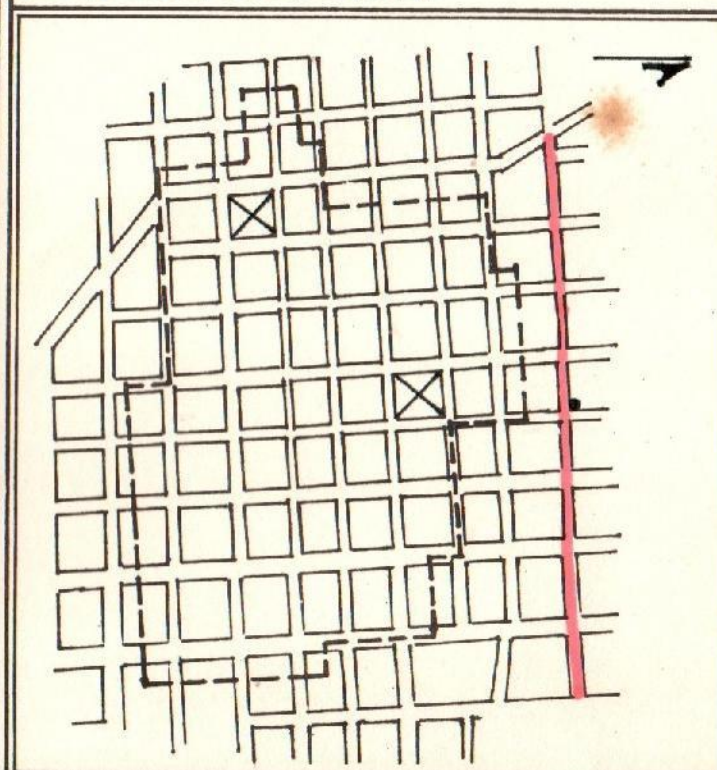
CODIFICACION:
 M - 91 - 121

FICHA DE IDENTIFICACION DE INMUEBLES:

FOTO:



LOCALIZACION EN LA CIUDAD:



MANZANA # : 5

CALLE: PRESIDENTE HENRIQUEZ

CASA #: 34

MATERIAL:

MADERA, CONCRETO Y CINC.

VALOR	M	MONUMENTAL	
	1	CATEGORIA 1	
	2	CATEGORIA 2	X
	3	CATEGORIA 3	
	4	CATEGORIA 4	

ELABORO : ARQ. LIGIA CALERO CHAVIER.

FECHA: AGOSTO DE 1991.

OFICINA DE PATRIMONIO CULTURAL
 PLAN DE CONTINGENCIA DEL CASCO URBANO DE LA CIUDAD DE MONTECRISTI,
 REPUBLICA DOMINICANA.

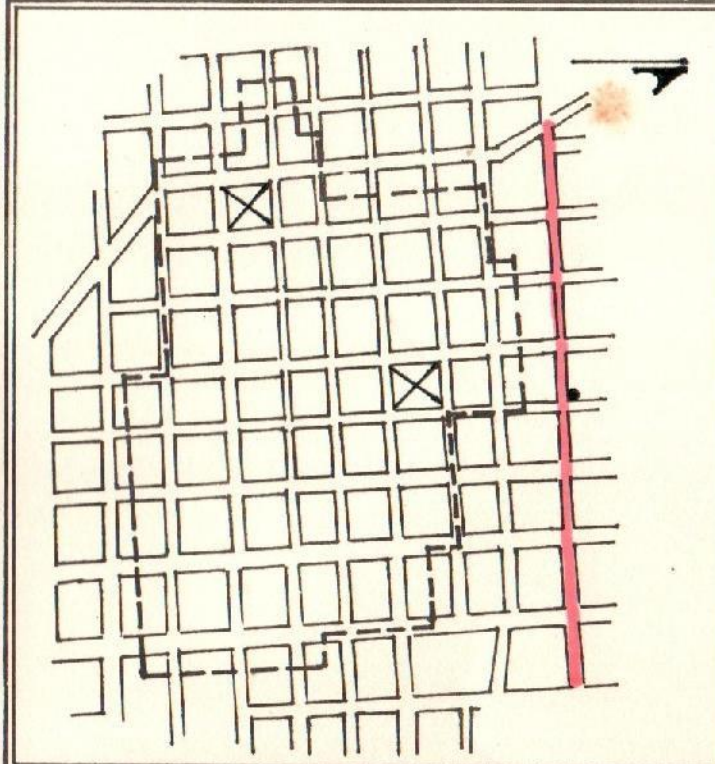
CODIFICACION:
 M - 91 - 121

FICHA DE IDENTIFICACION DE INMUEBLES:

FOTO:



LOCALIZACION EN LA CIUDAD:



MANZANA # : 5

CALLE: PRESIDENTE HENRIQUEZ

CASA #: 34

MATERIAL:

MADERA , CONCRETO Y CINC.

VALOR	M	MONUMENTAL	
	1	CATEGORIA 1	
	2	CATEGORIA 2	X
	3	CATEGORIA 3	
	4	CATEGORIA 4	

ELABORO : ARQ. LIGIA CALERO CHAVIER.

FECHA: AGOSTO DE 1991.

OFICINA DE PATRIMONIO CULTURAL
 PLAN DE CONTINGENCIA DEL CASCO URBANO DE LA CIUDAD DE MONTECRISTI,
 REPUBLICA DOMINICANA.

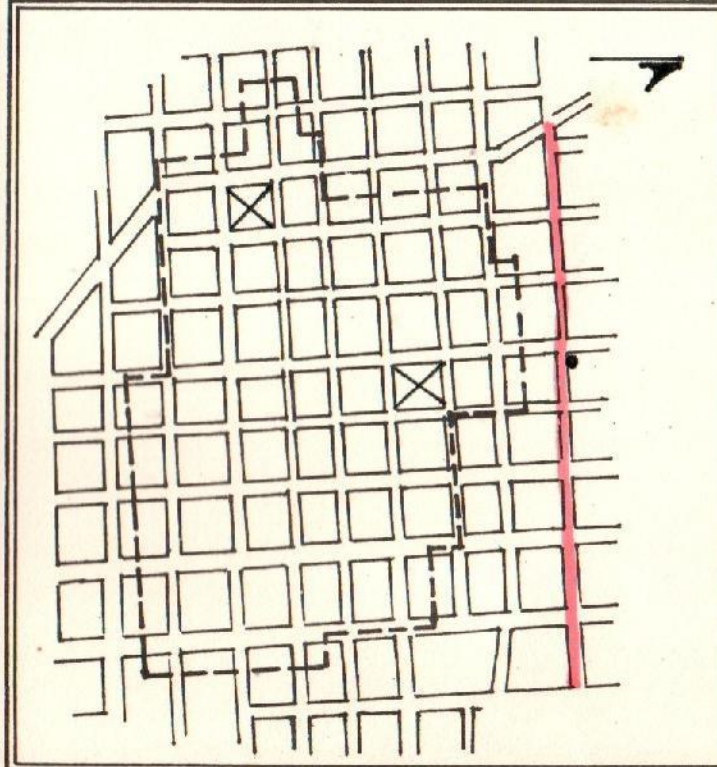
CODIFICACION:
 M - 91 - 122

FICHA DE IDENTIFICACION DE INMUEBLES:

FOTO:



LOCALIZACION EN LA CIUDAD:



MANZANA # : 5

CALLE: PRESIDENTE HENRIQUEZ

CASA #: 26

MATERIAL:

MADERA Y CINC.

VALOR	M	MONUMENTAL	X
	1	CATEGORIA 1	
	2	CATEGORIA 2	
	3	CATEGORIA 3	
	4	CATEGORIA 4	

ELABORO : ARQ. LIGIA CALERO CHAVIER.

FECHA: AGOSTO DE 1991.

OFICINA DE PATRIMONIO CULTURAL
 PLAN DE CONTINGENCIA DEL CASCO URBANO DE LA CIUDAD DE MONTECRISTI,
 REPUBLICA DOMINICANA.

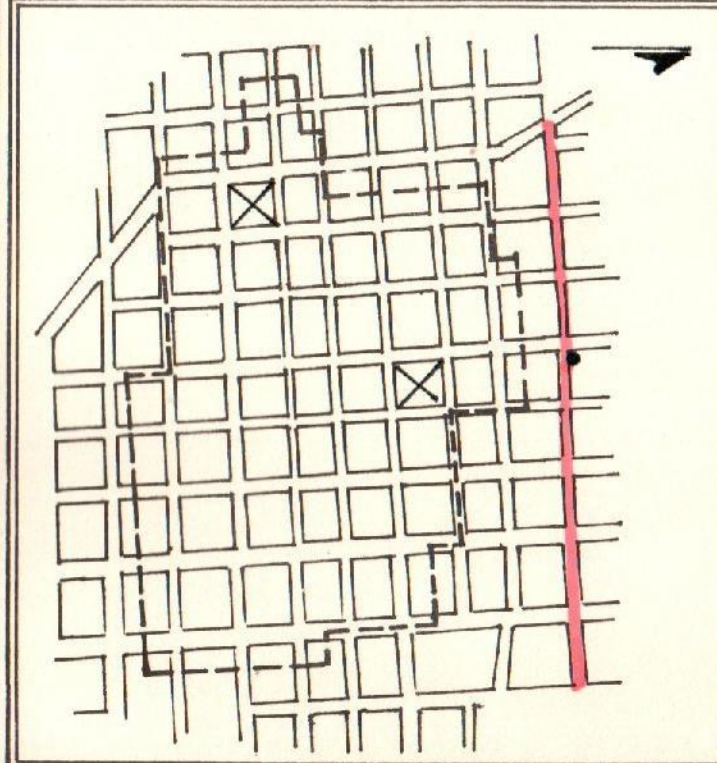
CODIFICACION:
 M - 91 - 122

FICHA DE IDENTIFICACION DE INMUEBLES:

FOTO:



LOCALIZACION EN LA CIUDAD:



MANZANA # : 5

CALLE: PRESIDENTE HENRIQUEZ

CASA #: 26

MATERIAL:
 MADERA Y CTNC.

VALOR	M	MONUMENTAL	X
	1	CATEGORIA 1	
	2	CATEGORIA 2	
	3	CATEGORIA 3	
	4	CATEGORIA 4	

ELABORO : ARQ. LIGIA CALERO CHAVIER.

FECHA: AGOSTO DE 1991.

OFICINA DE PATRIMONIO CULTURAL
 PLAN DE CONTINGENCIA DEL CASCO URBANO DE LA CIUDAD DE MONTECRISTI,
 REPUBLICA DOMINICANA.

CODIFICACION:

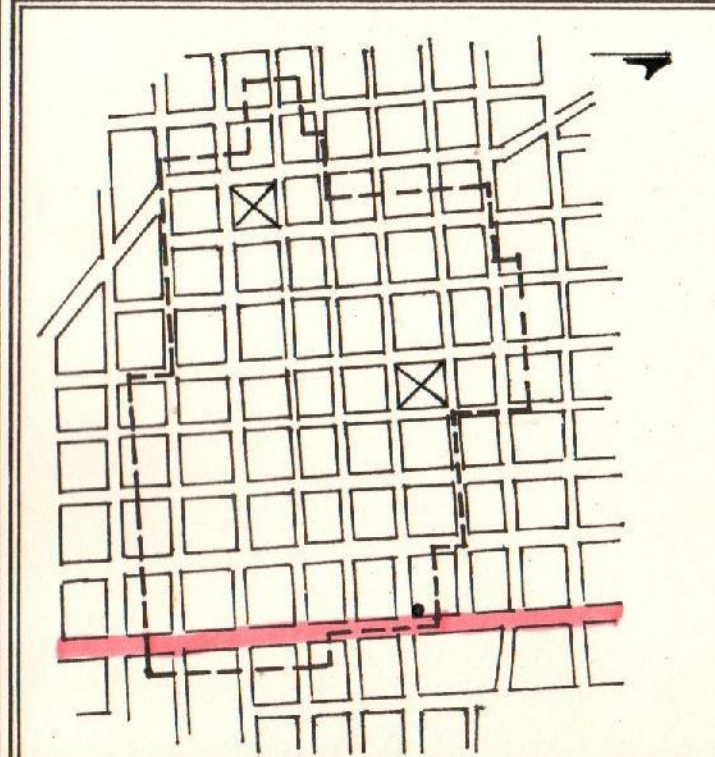
M - 91 - 123

FICHA DE IDENTIFICACION DE INMUEBLES:

FOTO:



LOCALIZACION EN LA CIUDAD:



MANZANA # : 63

CALLE: BENITO MONCION

CASA #: 54

MATERIAL:

MADERA Y CINC.

VALOR	M	MONUMENTAL	
	1	CATEGORIA 1	X
	2	CATEGORIA 2	
	3	CATEGORIA 3	
	4	CATEGORIA 4	

ELABORO : ARQ. LIGIA CALERO CHAVIER.

FECHA: AGOSTO DE 1991.

OFICINA DE PATRIMONIO CULTURAL
 PLAN DE CONTINGENCIA DEL CASCO URBANO DE LA CIUDAD DE MONTECRISTI,
 REPUBLICA DOMINICANA.

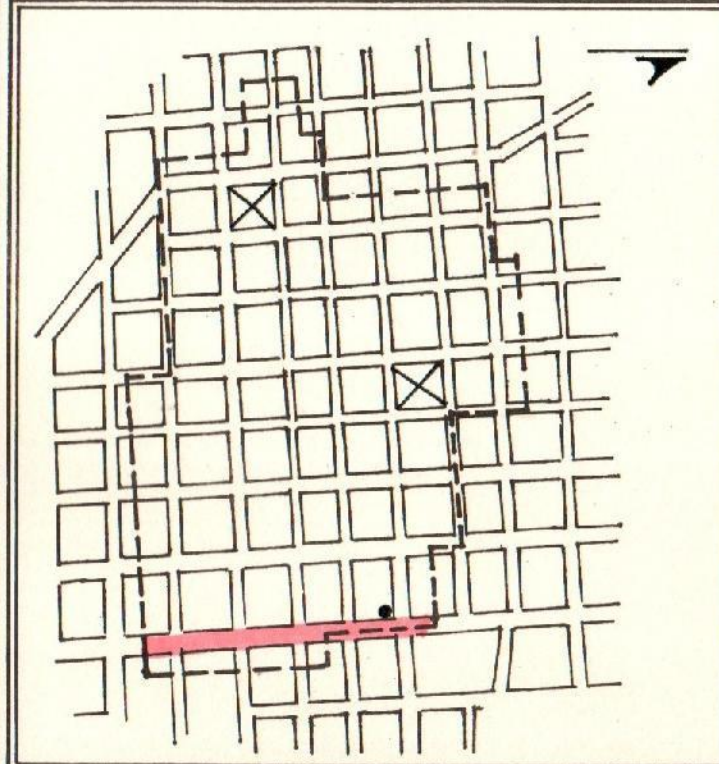
CODIFICACION:
 M - 91 - 124

FICHA DE IDENTIFICACION DE INMUEBLES:

FOTO:



LOCALIZACION EN LA CIUDAD:



MANZANA # : 62

CALLE: BENITO MONCION

CASA #: 52

MATERIAL:

MADERA , CONCRETO Y CINC.

VALOR	M	MONUMENTAL	
	1	CATEGORIA 1	
	2	CATEGORIA 2	
	3	CATEGORIA 3	X
	4	CATEGORIA 4	

ELABORO : ARQ. LIGIA CALERO CHAVIER.

FECHA: AGOSTO DE 1991.

OFICINA DE PATRIMONIO CULTURAL
 PLAN DE CONTINGENCIA DEL CASCO URBANO DE LA CIUDAD DE MONTECRISTI,
 REPUBLICA DOMINICANA.

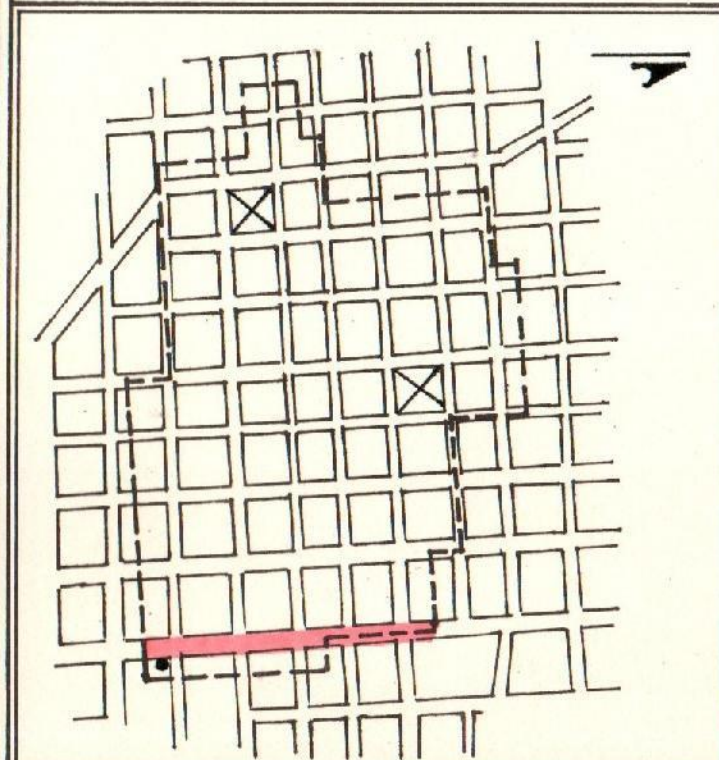
CODIFICACION:
 M - 91 - 125

FICHA DE IDENTIFICACION DE INMUEBLES:

FOTO:



LOCALIZACION EN LA CIUDAD:



MANZANA # : 72

CALLE: BENITO MONCION

CASA #: 31

MATERIAL:

MADERA Y CINC.

VALOR	M	MONUMENTAL	
	1	CATEGORIA 1	X
	2	CATEGORIA 2	
	3	CATEGORIA 3	
	4	CATEGORIA 4	

ELABORO : ARQ. LIGIA CALERO CHAVIER.

FECHA: AGOSTO DE 1991.

OFICINA DE PATRIMONIO CULTURAL
 PLAN DE CONTINGENCIA DEL CASCO URBANO DE LA CIUDAD DE MONTECRISTI,
 REPUBLICA DOMINICANA.

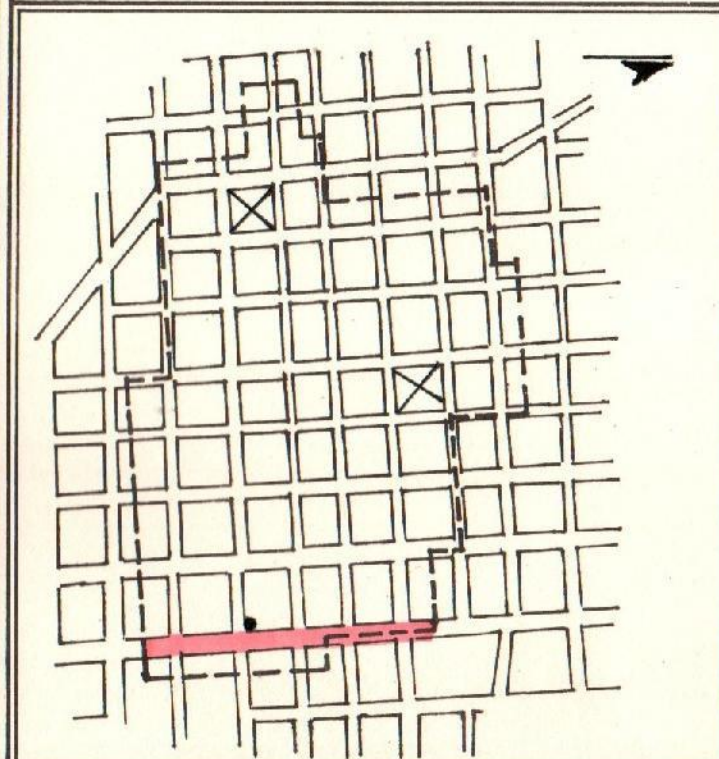
CODIFICACION:
 M - 91 - 126

FICHA DE IDENTIFICACION DE INMUEBLES:

FOTO:



LOCALIZACION EN LA CIUDAD:



MANZANA # : 60

CALLE: BENITO MONCION

CASA #: 30

MATERIAL:

CONCRETO Y C.I.N.C.

VALOR	M	MONUMENTAL	
	1	CATEGORIA 1	X
	2	CATEGORIA 2	
	3	CATEGORIA 3	
	4	CATEGORIA 4	

ELABORO : ARQ. LIGIA CALERO CHAVIER.

FECHA: AGOSTO DE 1991.

OFICINA DE PATRIMONIO CULTURAL
 PLAN DE CONTINGENCIA DEL CASCO URBANO DE LA CIUDAD DE MONTECRISTI,
 REPUBLICA DOMINICANA.

CODIFICACION:

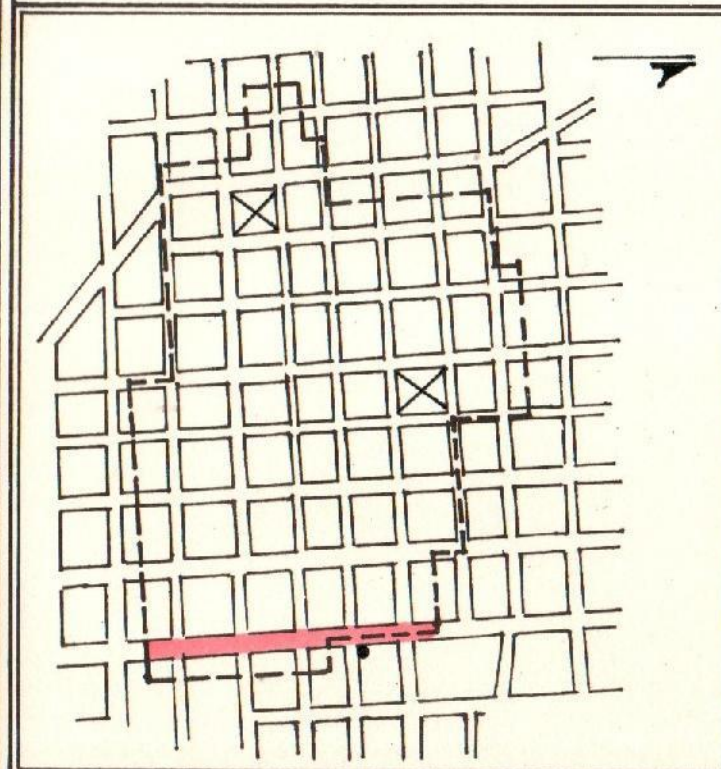
M - 91 - 127

FICHA DE IDENTIFICACION DE INMUEBLES:

FOTO:



LOCALIZACION EN LA CIUDAD:



MANZANA # : 68

CALLE: BENITO MONCION

CASA #:49

MATERIAL:

BLOQUES DE CONCRETO

VALOR	M	MONUMENTAL	
	1	CATEGORIA 1	
	2	CATEGORIA 2	
	3	CATEGORIA 3	
	4	CATEGORIA 4	X

ELABORO : ARQ. LIGIA CALERO CHAVIER.

FECHA: AGOSTO DE 1991.

OFICINA DE PATRIMONIO CULTURAL
 PLAN DE CONTINGENCIA DEL CASCO URBANO DE LA CIUDAD DE MONTECRISTI,
 REPUBLICA DOMINICANA.

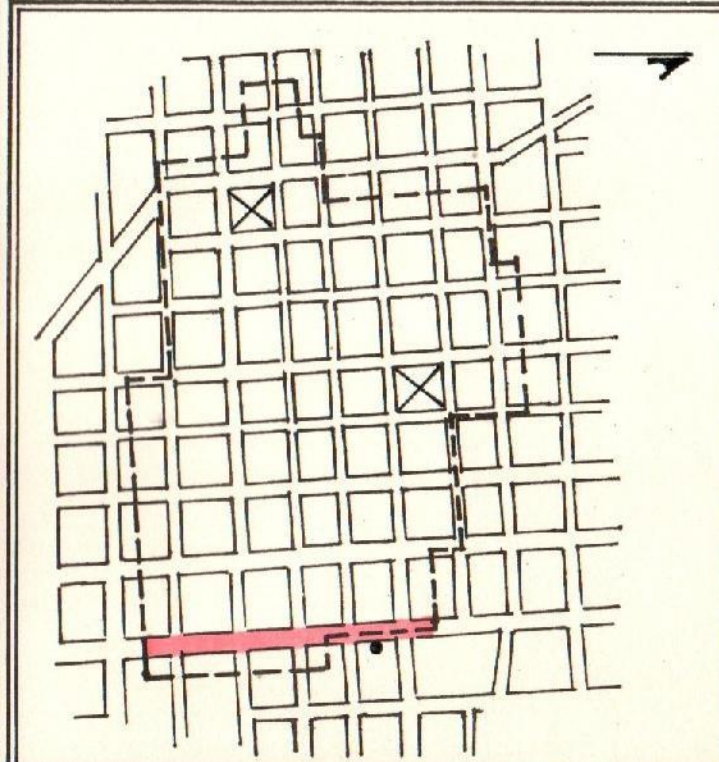
CODIFICACION:
 M - 91 - 128

FICHA DE IDENTIFICACION DE INMUEBLES:

FOTO:



LOCALIZACION EN LA CIUDAD:



MANZANA # : 68

CALLE: BENITO MONCION

CASA #: 53

MATERIAL:

BLOQUES DE CONCRETO.

VALOR	M	MONUMENTAL	
	1	CATEGORIA 1	
	2	CATEGORIA 2	
	3	CATEGORIA 3	
	4	CATEGORIA 4	X

ELABORO : ARQ. LIGIA CALERO CHAVIER.

FECHA: AGOSTO DE 1991.

OFICINA DE PATRIMONIO CULTURAL
 PLAN DE CONTINGENCIA DEL CASCO URBANO DE LA CIUDAD DE MONTECRISTI,
 REPUBLICA DOMINICANA.

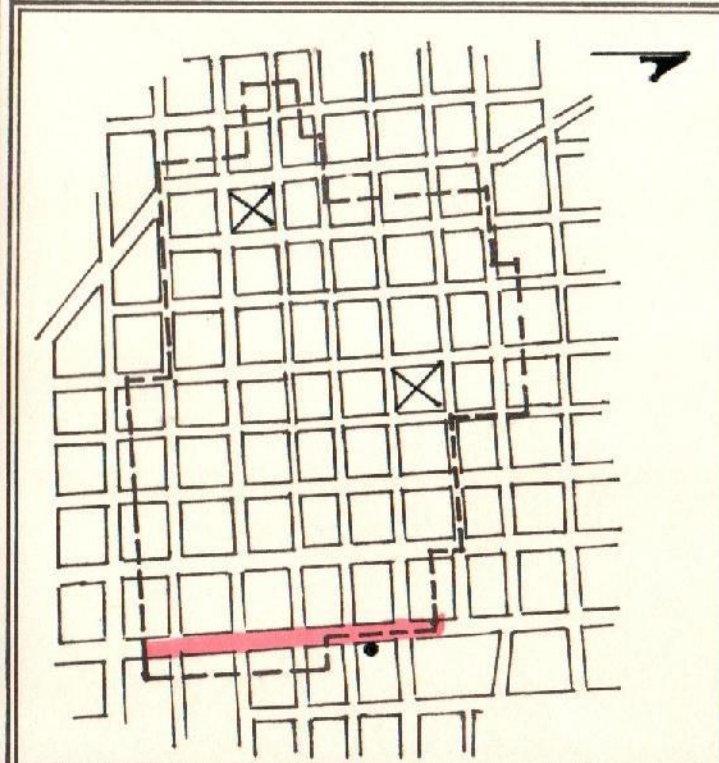
CODIFICACION:
 M - 91 - 129

FICHA DE IDENTIFICACION DE INMUEBLES:

FOTO:



LOCALIZACION EN LA CIUDAD:



MANZANA # : 68

CALLE: BENITO MONCION

CASA #: 51

MATERIAL:
 MADERA Y CINC.

VALOR

M	MONUMENTAL	
1	CATEGORIA 1	
2	CATEGORIA 2	
3	CATEGORIA 3	
4	CATEGORIA 4	X

ELABORO : ARQ. LIGIA CALERO CHAVIER.

FECHA: AGOSTO DE 1991.

OFICINA DE PATRIMONIO CULTURAL
 PLAN DE CONTINGENCIA DEL CASCO URBANO DE LA CIUDAD DE MONTECRISTI,
 REPUBLICA DOMINICANA.

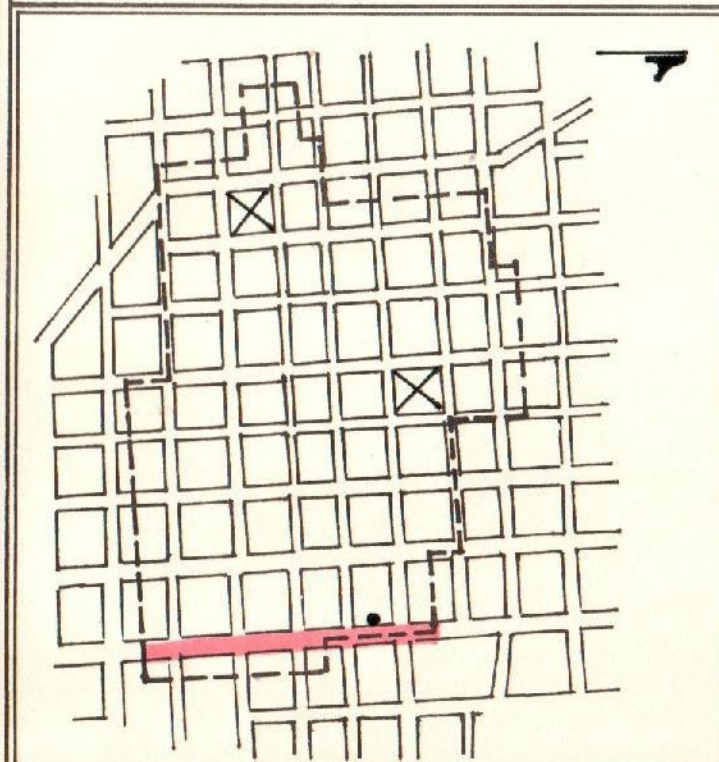
CODIFICACION:
 M - 91 - 130

FICHA DE IDENTIFICACION DE INMUEBLES:

FOTO:



LOCALIZACION EN LA CIUDAD:



MANZANA # : 62

CALLE: BENITO MONCION

CASA #: 52 - A

MATERIAL:

BLOQUES DE CONCRETO.

VALOR	M	MONUMENTAL	
	1	CATEGORIA 1	
	2	CATEGORIA 2	
	3	CATEGORIA 3	
	4	CATEGORIA 4	X

ELABORO : ARQ. LIGIA CALERO CHAVIER.

FECHA: AGOSTO DE 1991.

OFICINA DE PATRIMONIO CULTURAL
 PLAN DE CONTINGENCIA DEL CASCO URBANO DE LA CIUDAD DE MONTECRISTI,
 REPUBLICA DOMINICANA.

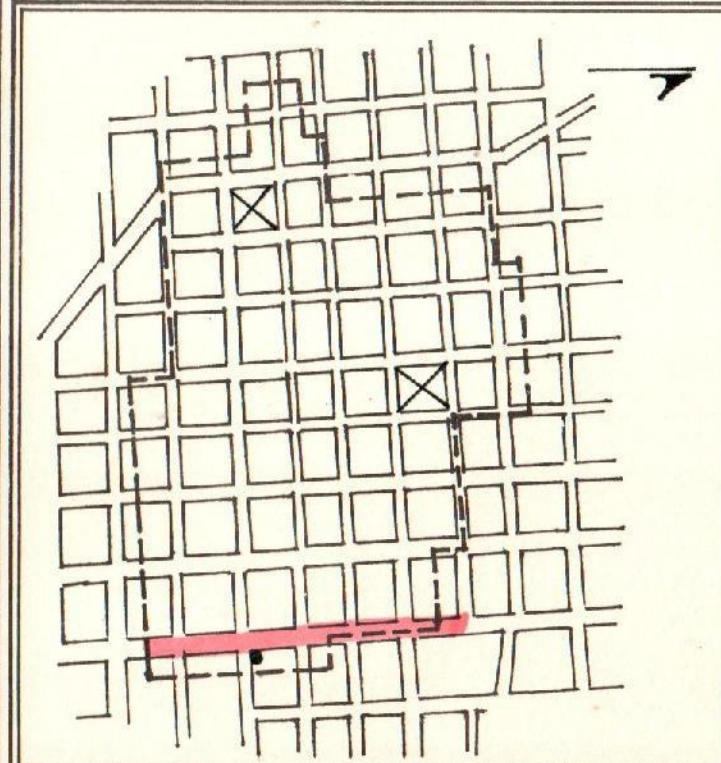
CODIFICACION:
 M - 91 - 131

FICHA DE IDENTIFICACION DE INMUEBLES:

FOTO:



LOCALIZACION EN LA CIUDAD:



MANZANA # : 70

CALLE: BENITO MONCION

CASA #: 35

MATERIAL:
 MADERA Y CTNC.

VALOR	M	MONUMENTAL	
	1	CATEGORIA 1	
	2	CATEGORIA 2	X
	3	CATEGORIA 3	
	4	CATEGORIA 4	

ELABORO : ARQ. LIGIA CALERO CHAVIER.

FECHA: AGOSTO DE 1991.

OFICINA DE PATRIMONIO CULTURAL
 PLAN DE CONTINGENCIA DEL CASCO URBANO DE LA CIUDAD DE MONTECRISTI,
 REPUBLICA DOMINICANA.

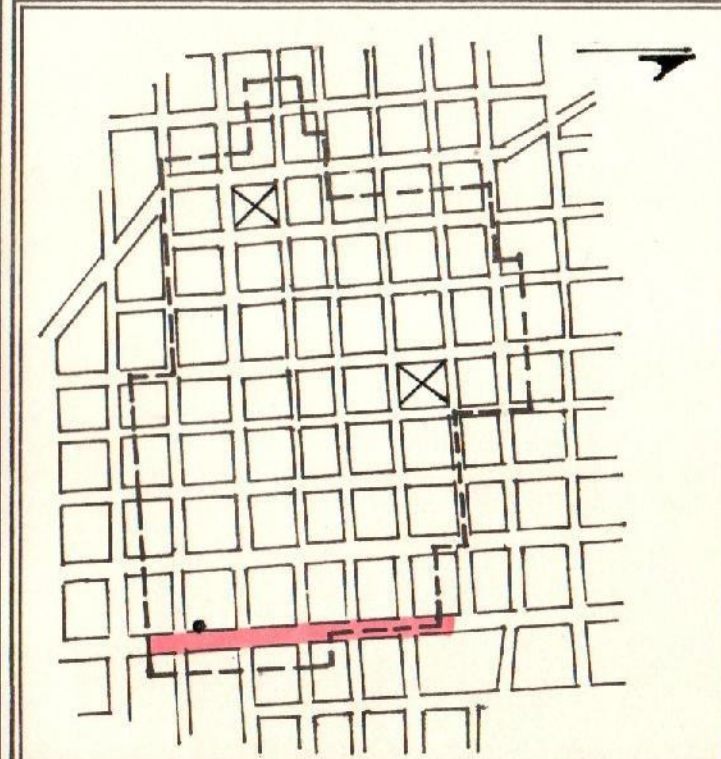
CODIFICACION:
 M - 91 - 132

FICHA DE IDENTIFICACION DE INMUEBLES:

FOTO:



LOCALIZACION EN LA CIUDAD:



MANZANA # : 59

CALLE: BENITO MONCION

CASA #: 26

MATERIAL:
 MADERA Y CINC.

VALOR	M	MONUMENTAL	
	1	CATEGORIA 1	
	2	CATEGORIA 2	
	3	CATEGORIA 3	X
	4	CATEGORIA 4	

ELABORO : ARQ. LIGIA CALERO CHAVIER.

FECHA: AGOSTO DE 1991.

OFICINA DE PATRIMONIO CULTURAL
 PLAN DE CONTINGENCIA DEL CASCO URBANO DE LA CIUDAD DE MONTECRISTI,
 REPUBLICA DOMINICANA.

CODIFICACION:

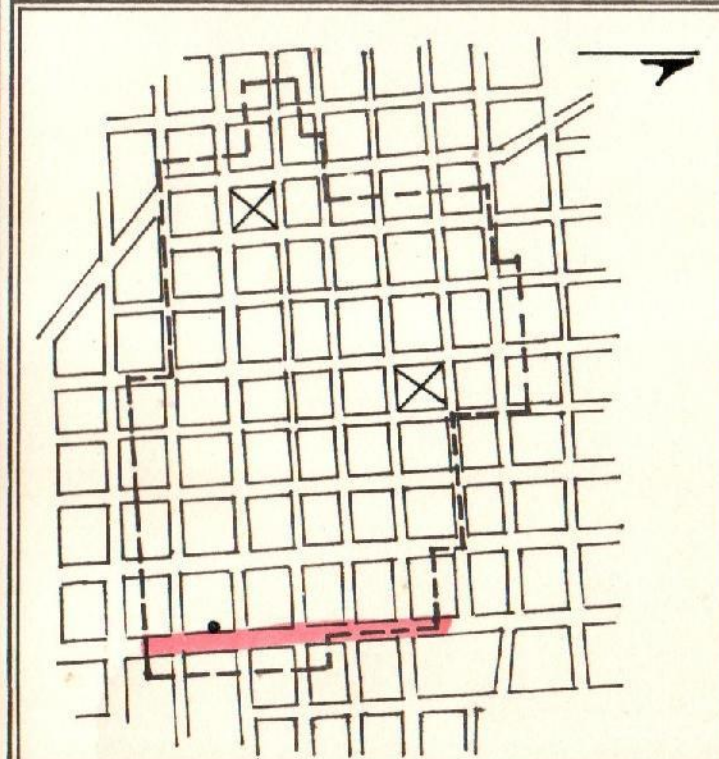
M - 91 - 133

FICHA DE IDENTIFICACION DE INMUEBLES:

FOTO:



LOCALIZACION EN LA CIUDAD:



MANZANA # : 59

CALLE: BENITO MONCION

CASA #: 28

MATERIAL:

MADERA , CONCRETO Y CINC.

VALOR	M	MONUMENTAL	X
	1	CATEGORIA 1	
	2	CATEGORIA 2	
	3	CATEGORIA 3	
	4	CATEGORIA 4	

ELABORO : ARQ. LIGIA CALERO CHAVIER.

FECHA: AGOSTO DE 1991.

OFICINA DE PATRIMONIO CULTURAL
 PLAN DE CONTINGENCIA DEL CASCO URBANO DE LA CIUDAD DE MONTECRISTI,
 REPUBLICA DOMINICANA.

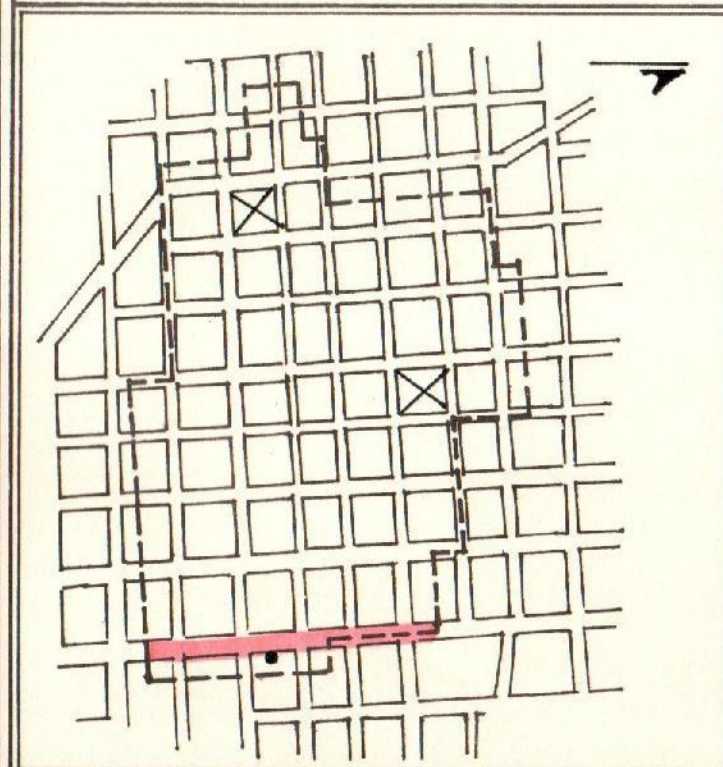
CODIFICACION:
 M - 91 - 134

FICHA DE IDENTIFICACION DE INMUEBLES:

FOTO:



LOCALIZACION EN LA CIUDAD:



MANZANA # : 70

CALLE: BENITO MONCION

CASA #: 37

MATERIAL:

MADERA , CONCRETO Y C INC.

VALOR	M	MONUMENTAL	
	1	CATEGORIA 1	
	2	CATEGORIA 2	
	3	CATEGORIA 3	X
	4	CATEGORIA 4	

ELABORO : ARQ. LIGIA CALERO CHAVIER.

FECHA: AGOSTO DE 1991.

OFICINA DE PATRIMONIO CULTURAL
 PLAN DE CONTINGENCIA DEL CASCO URBANO DE LA CIUDAD DE MONTECRISTI,
 REPUBLICA DOMINICANA.

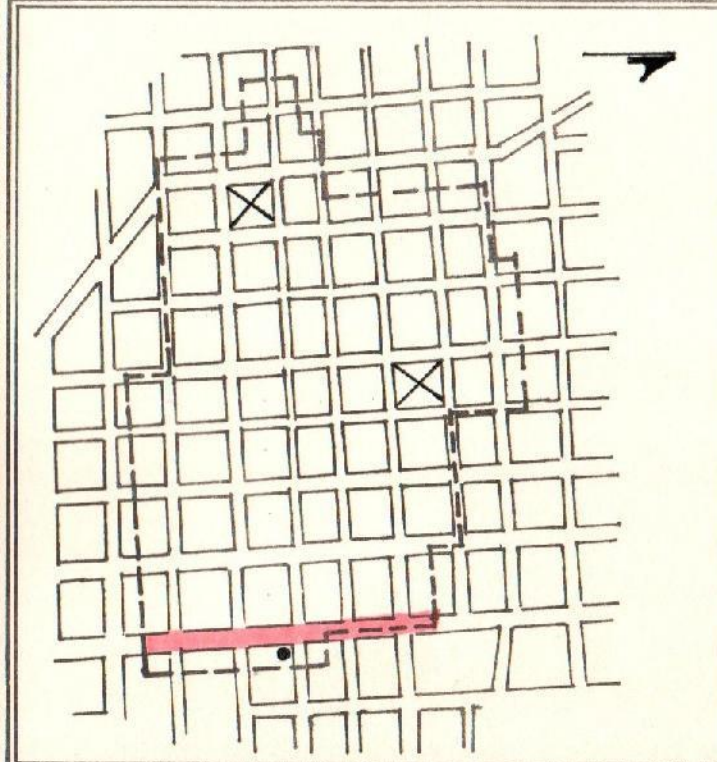
CODIFICACION:
 M - 91 - 135

FICHA DE IDENTIFICACION DE INMUEBLES:

FOTO:



LOCALIZACION EN LA CIUDAD:



MANZANA # : 70

CALLE: BENITO MONCION

CASA #: 41

MATERIAL:
 BLOQUES DE CONCRETO.

VALOR	M	MONUMENTAL	
	1	CATEGORIA 1	
	2	CATEGORIA 2	
	3	CATEGORIA 3	
	4	CATEGORIA 4	X

ELABORO : ARQ. LIGIA CALERO CHAVIER.

FECHA: AGOSTO DE 1991.

OFICINA DE PATRIMONIO CULTURAL
 PLAN DE CONTINGENCIA DEL CASCO URBANO DE LA CIUDAD DE MONTECRISTI,
 REPUBLICA DOMINICANA.

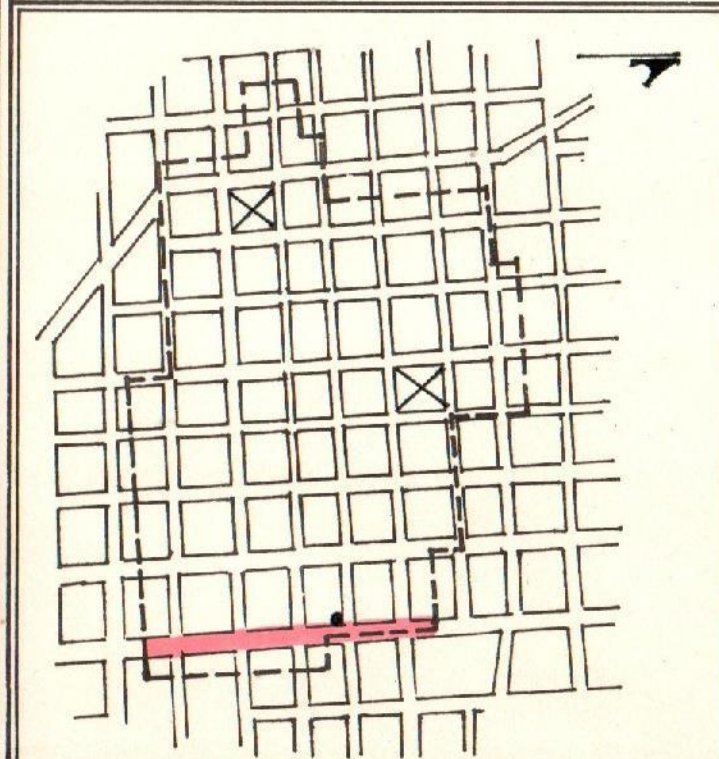
CODIFICACION:
 M - 91 - 136

FICHA DE IDENTIFICACION DE INMUEBLES:

FOTO:



LOCALIZACION EN LA CIUDAD:



MANZANA # : 61

CALLE: BENITO MONCION

CASA #: 44

MATERIAL:

BLOQUES DE CONCRETO , MADERA Y CINC.

VALOR	M	MONUMENTAL	
	1	CATEGORIA 1	
	2	CATEGORIA 2	
	3	CATEGORIA 3	
	4	CATEGORIA 4	X

ELABORO : ARQ. LIGIA CALERO CHAVIER.

FECHA: AGOSTO DE 1991.

OFICINA DE PATRIMONIO CULTURAL
 PLAN DE CONTINGENCIA DEL CASCO URBANO DE LA CIUDAD DE MONTECRISTI,
 REPUBLICA DOMINICANA.

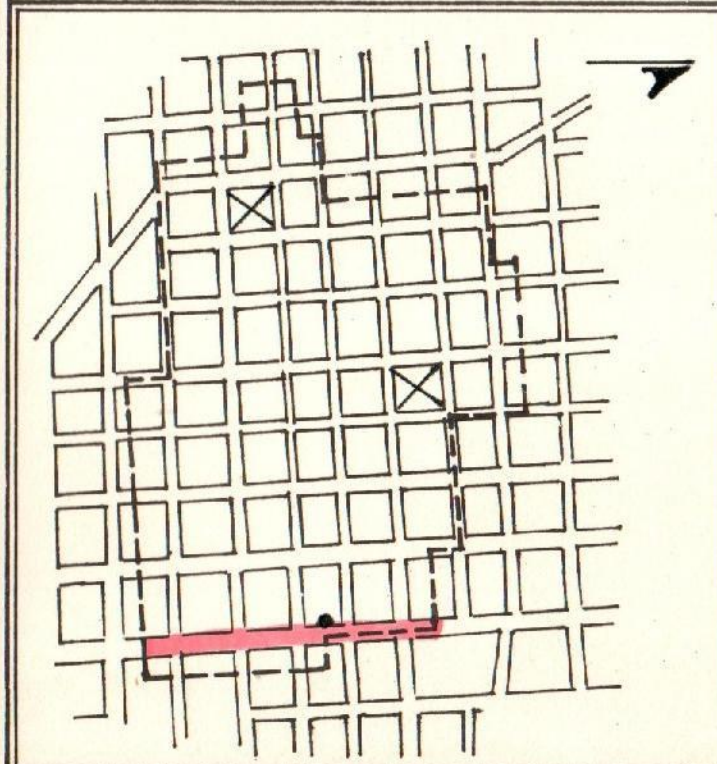
CODIFICACION:
 M - 91 - 137

FICHA DE IDENTIFICACION DE INMUEBLES:

FOTO:



LOCALIZACION EN LA CIUDAD:



MANZANA # : 61

CALLE: BENITO MONCION

CASA #: 44- A

MATERIAL:

BLOQUES DE CONCRETO ;

VALOR	M	MONUMENTAL	
	1	CATEGORIA 1	
	2	CATEGORIA 2	
	3	CATEGORIA 3	
	4	CATEGORIA 4	X

ELABORO : ARQ. LIGIA CALERO CHAVIER.

FECHA: AGOSTO DE 1981.

OFICINA DE PATRIMONIO CULTURAL
 PLAN DE CONTINGENCIA DEL CASCO URBANO DE LA CIUDAD DE MONTECRISTI,
 REPUBLICA DOMINICANA.

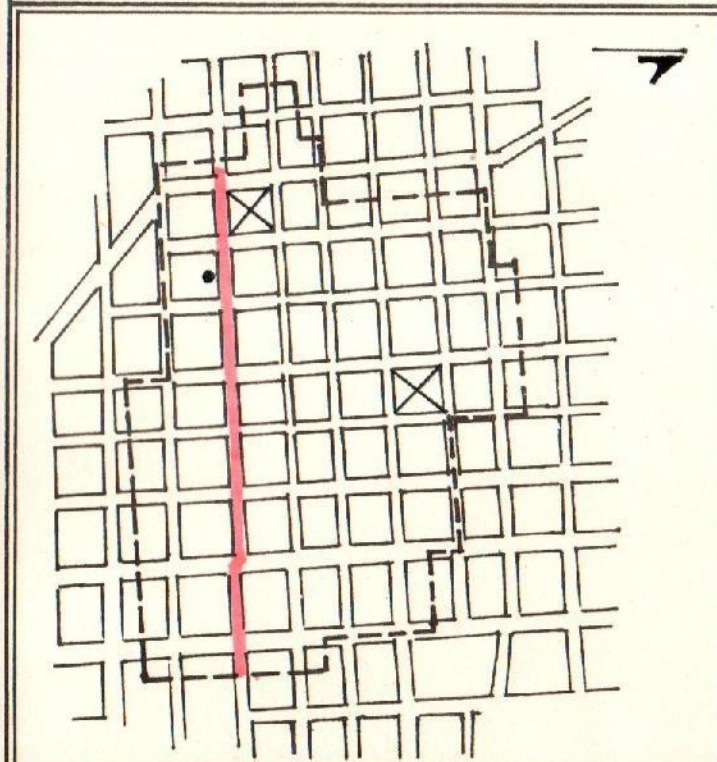
CODIFICACION:
 M - 91 - 138

FICHA DE IDENTIFICACION DE INMUEBLES:

FOTO:



LOCALIZACION EN LA CIUDAD:



MANZANA # : 22

CALLE: PRESIDENTE VAZQUEZ

CASA #: 13

MATERIAL:

BLOQUES DE CONCRETO.

VALOR	M	MONUMENTAL	
	1	CATEGORIA 1	
	2	CATEGORIA 2	
	3	CATEGORIA 3	
	4	CATEGORIA 4	X

ELABORO : ARQ. LIGIA CALERO CHAVIER.

FECHA: AGOSTO DE 1991.

OFICINA DE PATRIMONIO CULTURAL
 PLAN DE CONTINGENCIA DEL CASCO URBANO DE LA CIUDAD DE MONTECRISTI,
 REPUBLICA DOMINICANA.

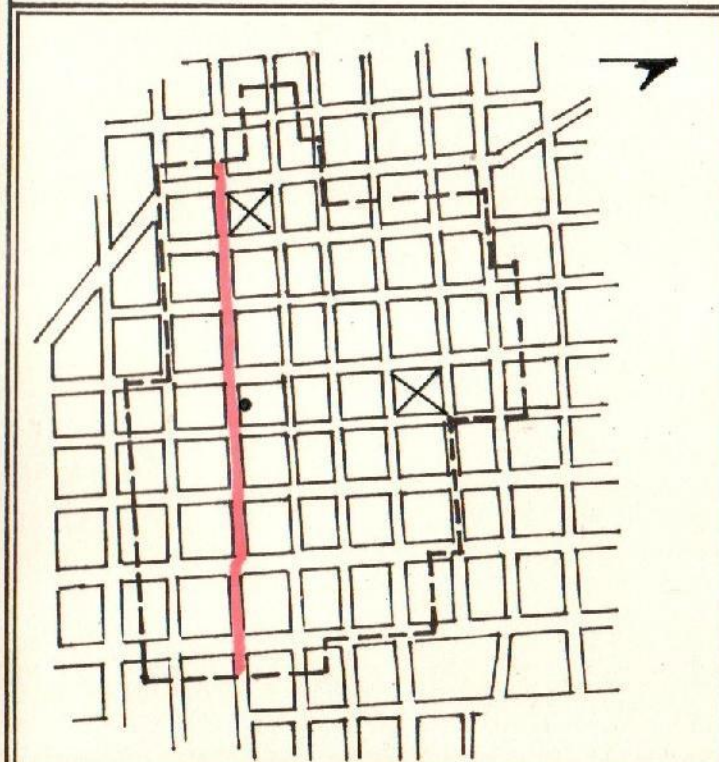
CODIFICACION:
 M - 91 - 139

FICHA DE IDENTIFICACION DE INMUEBLES:

FOTO:



LOCALIZACION EN LA CIUDAD:



MANZANA # : 37

CALLE: PRESIDENTE VAZQUEZ

CASA #: 40

MATERIAL:

MADERA Y CINC.

NOTA: REVESTIMIENTO METALICO DEBE MANTENERSE.

VALOR	M	MONUMENTAL	
	1	CATEGORIA 1	
	2	CATEGORIA 2	X
	3	CATEGORIA 3	
	4	CATEGORIA 4	

ELABORO : ARQ. LIGIA CALERO CHAVIER.

FECHA: AGOSTO DE 1991.

OFICINA DE PATRIMONIO CULTURAL
 PLAN DE CONTINGENCIA DEL CASCO URBANO DE LA CIUDAD DE MONTECRISTI,
 REPUBLICA DOMINICANA.

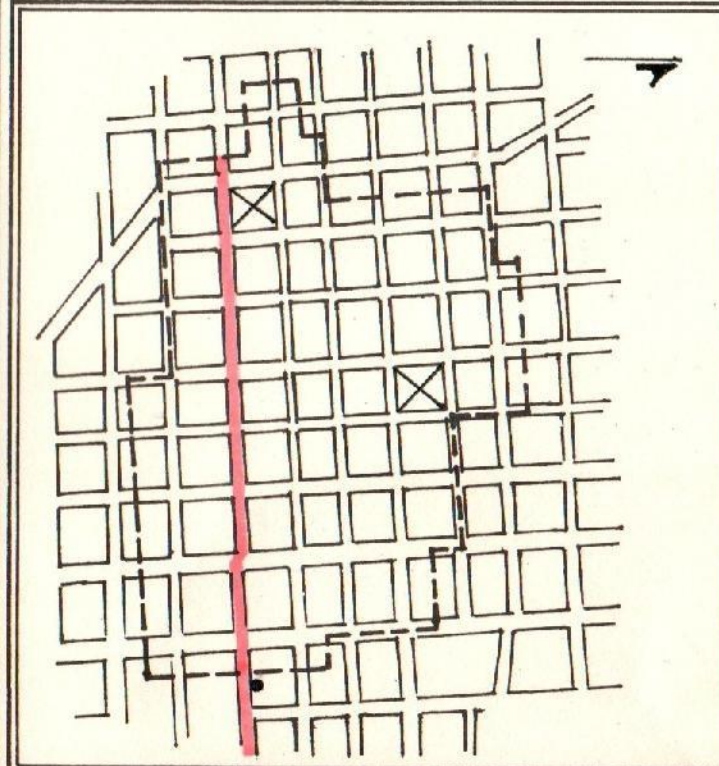
CODIFICACION:
 M - 91 - 140

FICHA DE IDENTIFICACION DE INMUEBLES:

FOTO:



LOCALIZACION EN LA CIUDAD:



MANZANA # : 70

CALLE: PRESIDENTE VAZQUEZ

CASA #: 80

MATERIAL:

MADERA Y CINC.

VALOR	M	MONUMENTAL	
	1	CATEGORIA 1	
	2	CATEGORIA 2	
	3	CATEGORIA 3	X
	4	CATEGORIA 4	

ELABORO : ARQ. LIGIA CALERO CHAVIER.

FECHA: AGOSTO DE 1991.

OFICINA DE PATRIMONIO CULTURAL
 PLAN DE CONTINGENCIA DEL CASCO URBANO DE LA CIUDAD DE MONTECRISTI,
 REPUBLICA DOMINICANA.

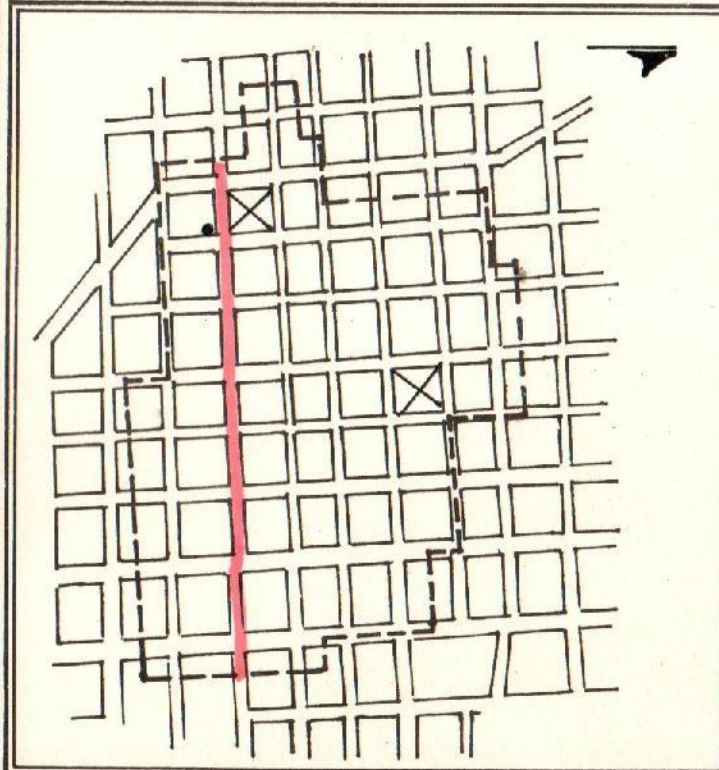
CODIFICACION:
 M - 91 - 141

FICHA DE IDENTIFICACION DE INMUEBLES:

FOTO:



LOCALIZACION EN LA CIUDAD:



MANZANA # : 10

CALLE: PRESIDENTE VAZQUEZ

CASA #: 11

MATERIAL:

CONCRETO

VALOR	M	MONUMENTAL	
	1	CATEGORIA 1	X
	2	CATEGORIA 2	
	3	CATEGORIA 3	
	4	CATEGORIA 4	

ELABORO : ARQ. LIGIA CALERO CHAVIER.

FECHA: AGOSTO DE 1991.

OFICINA DE PATRIMONIO CULTURAL
 PLAN DE CONTINGENCIA DEL CASCO URBANO DE LA CIUDAD DE MONTECRISTI,
 REPUBLICA DOMINICANA.

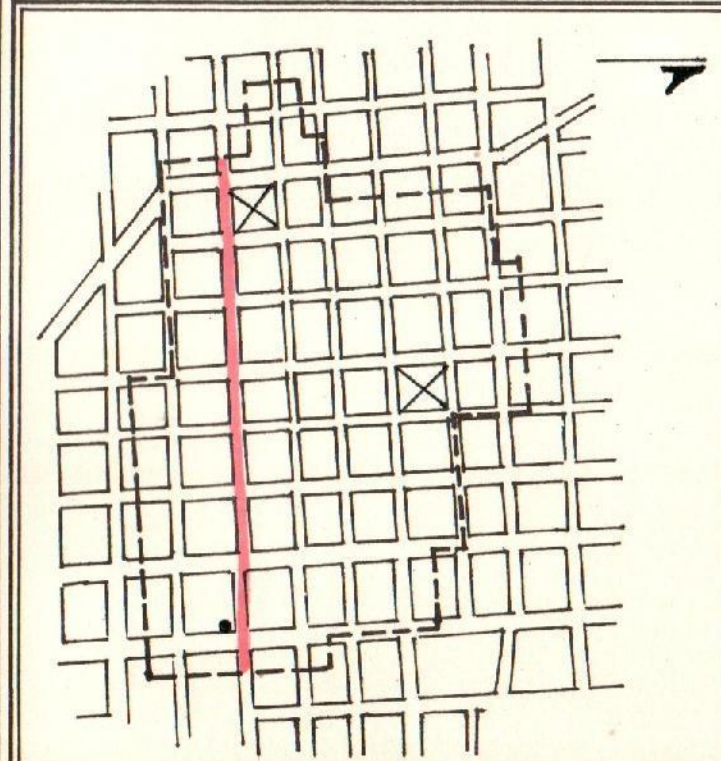
CODIFICACION:
 M - 91 - 142

FICHA DE IDENTIFICACION DE INMUEBLES:

FOTO:



LOCALIZACION EN LA CIUDAD:



MANZANA # : 59

CALLE: PRESIDENTE VAZQUEZ

CASA #: 69

MATERIAL:

MADERA , CONCRETO Y C.I.N.C.

VALOR	M	MONUMENTAL	
	1	CATEGORIA 1	
	2	CATEGORIA 2	
	3	CATEGORIA 3	X
	4	CATEGORIA 4	

ELABORO : ARQ. LIGIA CALERO CHAVIER.

FECHA: AGOSTO DE 1991.

OFICINA DE PATRIMONIO CULTURAL
 PLAN DE CONTINGENCIA DEL CASCO URBANO DE LA CIUDAD DE MONTECRISTI,
 REPUBLICA DOMINICANA.

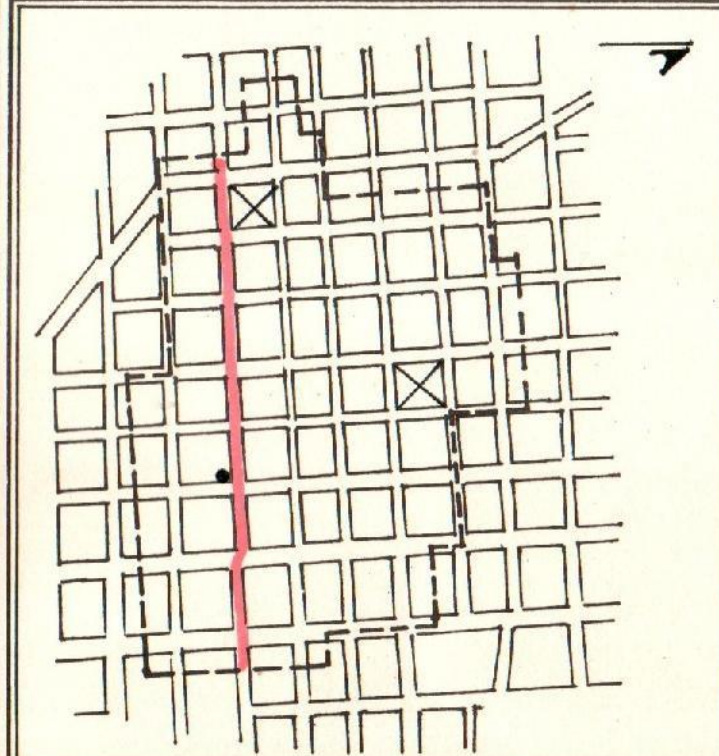
CODIFICACION:
 M - 91 - 143

FICHA DE IDENTIFICACION DE INMUEBLES:

FOTO:



LOCALIZACION EN LA CIUDAD:



MANZANA # : 42

CALLE: PRESIDENTE VAZQUEZ

CASA #: 49

MATERIAL:

MADERA Y CINC.

NOTA: REVESTIMIENTO METALICO DEBE MANTENERSE.

VALOR	M	MONUMENTAL	
	1	CATEGORIA 1	
	2	CATEGORIA 2	X
	3	CATEGORIA 3	
	4	CATEGORIA 4	

ELABORO : ARQ. LIGIA CALERO CHAVIER.

FECHA: AGOSTO DE 1991.

OFICINA DE PATRIMONIO CULTURAL
 PLAN DE CONTINGENCIA DEL CASCO URBANO DE LA CIUDAD DE MONTECRISTI,
 REPUBLICA DOMINICANA.

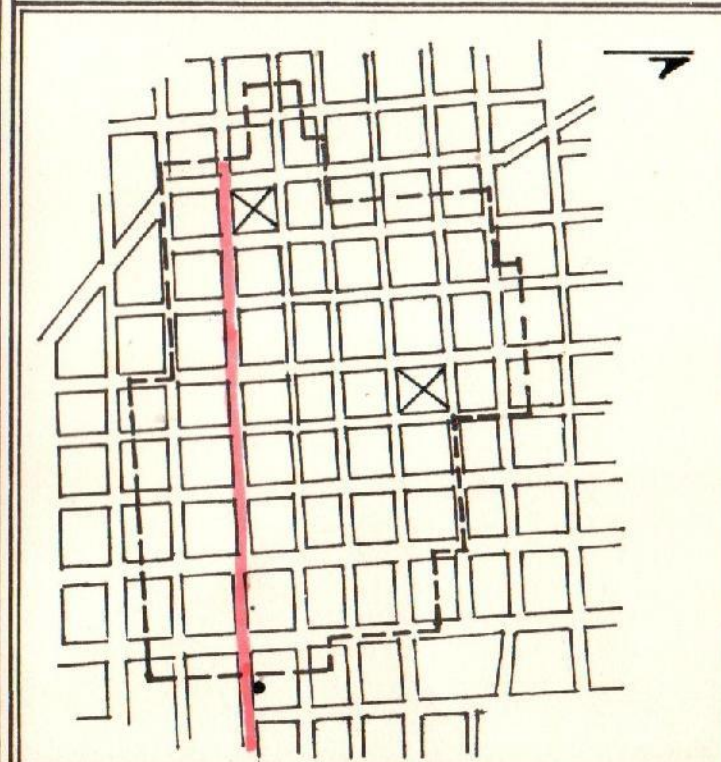
CODIFICACION:
 M - 91 - 144

FICHA DE IDENTIFICACION DE INMUEBLES:

FOTO:



LOCALIZACION EN LA CIUDAD:



MANZANA # : 70

CALLE: PRESIDENTE VAZQUEZ

CASA #: 78

MATERIAL:
 MADERA Y CTNC.

VALOR	M	MONUMENTAL	
	1	CATEGORIA 1	
	2	CATEGORIA 2	
	3	CATEGORIA 3	
	4	CATEGORIA 4	X

ELABORO : ARQ. LIGIA CALERO CHAVIER.

FECHA: AGOSTO DE 1991.

OFICINA DE PATRIMONIO CULTURAL
 PLAN DE CONTINGENCIA DEL CASCO URBANO DE LA CIUDAD DE MONTECRISTI,
 REPUBLICA DOMINICANA.

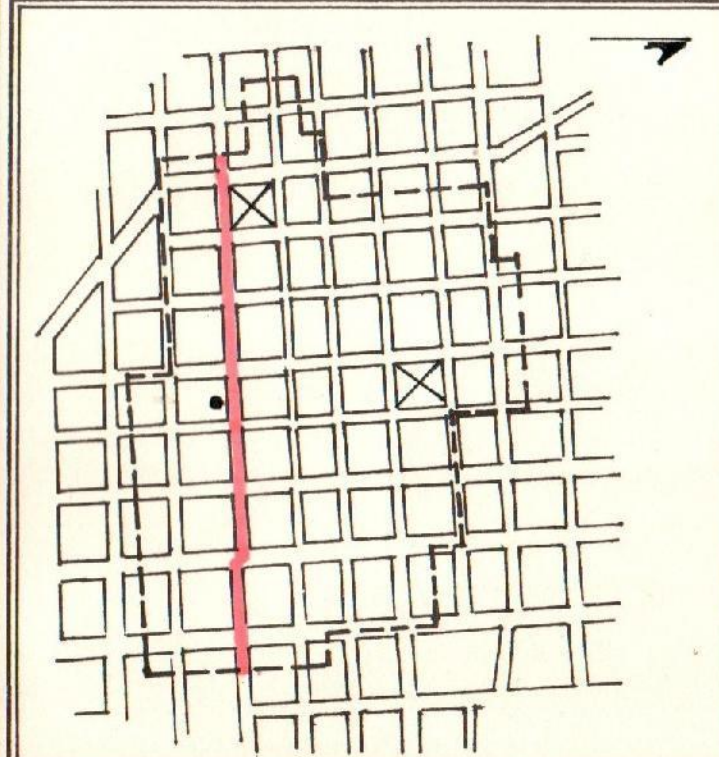
CODIFICACION:
 M - 91 - 145

FICHA DE IDENTIFICACION DE INMUEBLES:

FOTO:



LOCALIZACION EN LA CIUDAD:



MANZANA # : 38

CALLE: PRESIDENTE VAZQUEZ

CASA #: 33

MATERIAL:
 MADERA Y CINC.

VALOR	M	MONUMENTAL	
	1	CATEGORIA 1	
	2	CATEGORIA 2	
	3	CATEGORIA 3	X
	4	CATEGORIA 4	

ELABORO : ARQ. LIGIA CALERO CHAVIER.

FECHA: AGOSTO DE 1991.

OFICINA DE PATRIMONIO CULTURAL
 PLAN DE CONTINGENCIA DEL CASCO URBANO DE LA CIUDAD DE MONTECRISTI,
 REPUBLICA DOMINICANA.

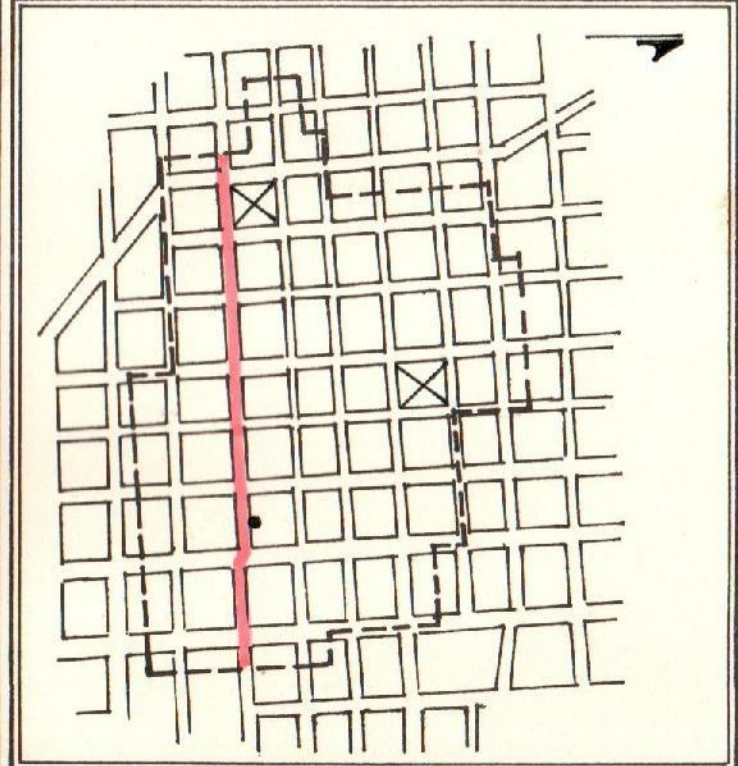
CODIFICACION:
 M - 91 - 146

FICHA DE IDENTIFICACION DE INMUEBLES:

FOTO:



LOCALIZACION EN LA CIUDAD:



MANZANA # : 54

CALLE: PRESIDENTE VAZQUEZ

CASA #: 60

MATERIAL:

MADERA Y CINC.

NOTA: REVESTIMIENTO METALICO DEBE MANTENERSE.

VALOR	M	MONUMENTAL	
	1	CATEGORIA 1	
	2	CATEGORIA 2	
	3	CATEGORIA 3	X
	4	CATEGORIA 4	

ELABORO : ARQ. LIGIA CALERO CHAVIER.

FECHA: AGOSTO DE 1991.

OFICINA DE PATRIMONIO CULTURAL
 PLAN DE CONTINGENCIA DEL CASCO URBANO DE LA CIUDAD DE MONTECRISTI,
 REPUBLICA DOMINICANA.

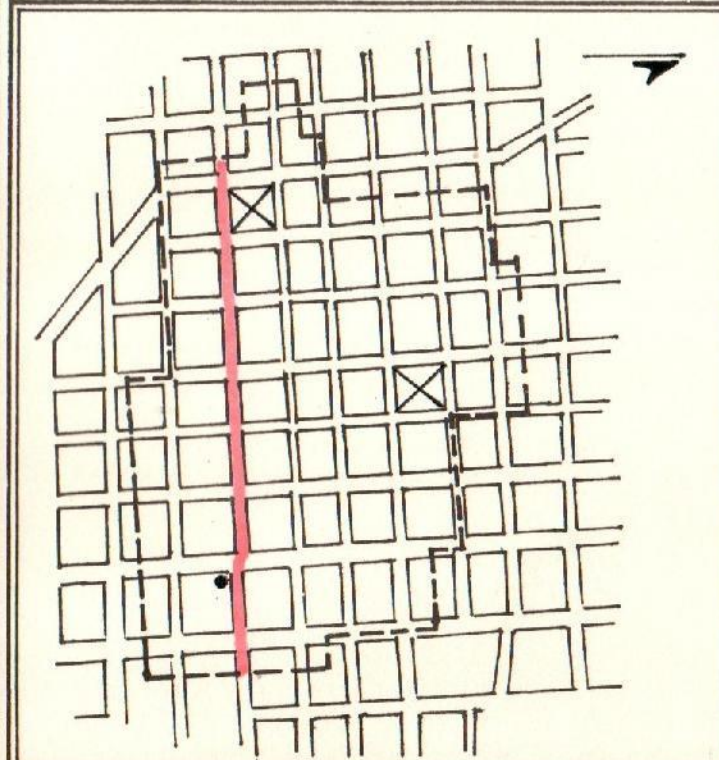
CODIFICACION:
 M - 91 - 147

FICHA DE IDENTIFICACION DE INMUEBLES:

FOTO:



LOCALIZACION EN LA CIUDAD:



MANZANA # : 59

CALLE: PRESIDENTE VAZQUEZ

CASA #: 63

MATERIAL:

MADERA , CONCRETO Y CINC.

VALOR	M	MONUMENTAL	
	1	CATEGORIA 1	
	2	CATEGORIA 2	X
	3	CATEGORIA 3	
	4	CATEGORIA 4	

ELABORO : ARQ. LIGIA CALERO CHAVIER.

FECHA: AGOSTO DE 1991.

OFICINA DE PATRIMONIO CULTURAL
 PLAN DE CONTINGENCIA DEL CASCO URBANO DE LA CIUDAD DE MONTECRISTI,
 REPUBLICA DOMINICANA.

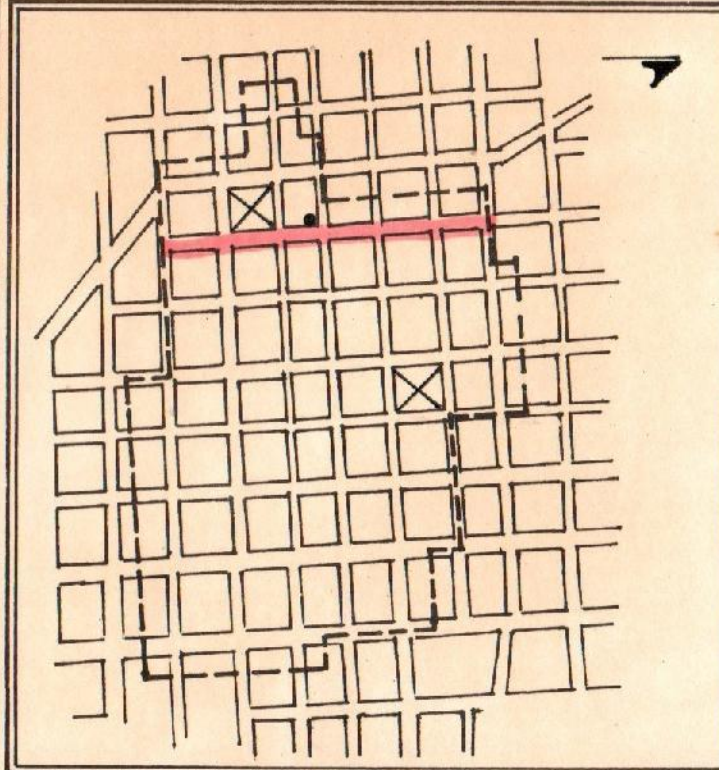
CODIFICACION:
 M - 91 - 148

FICHA DE IDENTIFICACION DE INMUEBLES:

FOTO:



LOCALIZACION EN LA CIUDAD:



MANZANA # : 12

CALLE: FEDERICO DE JESUS GARCIA

CASA #: 33

MATERIAL:

MADERA , CONCRETO Y CINC.

VALOR	M	MONUMENTAL	
	1	CATEGORIA 1	
	2	CATEGORIA 2	
	3	CATEGORIA 3	
	4	CATEGORIA 4	X

ELABORO : ARQ. LIGIA CALERO CHAVIER.

FECHA: AGOSTO DE 1991.

OFICINA DE PATRIMONIO CULTURAL
 PLAN DE CONTINGENCIA DEL CASCO URBANO DE LA CIUDAD DE MONTECRISTI,
 REPUBLICA DOMINICANA.

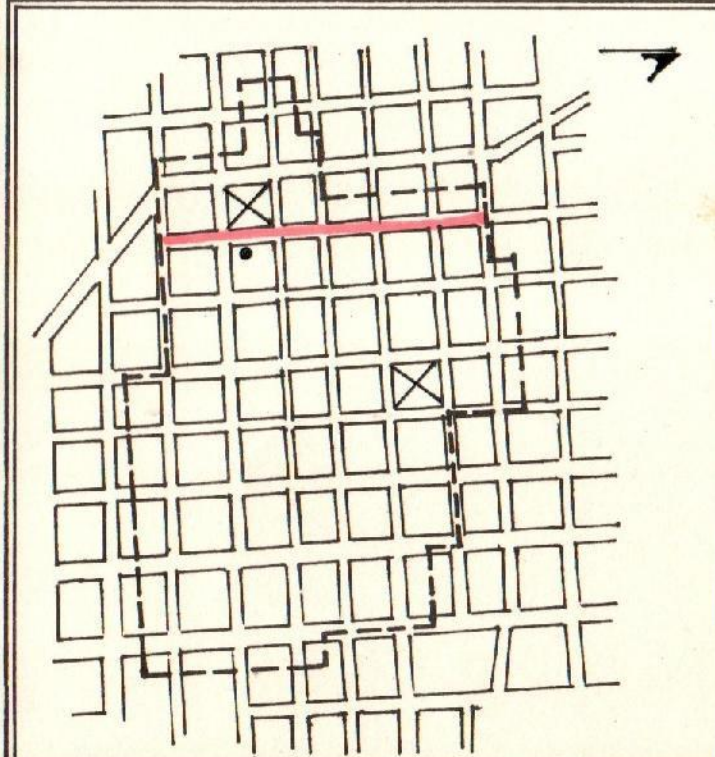
CODIFICACION:
 M - 91 - 149

FICHA DE IDENTIFICACION DE INMUEBLES:

FOTO:



LOCALIZACION EN LA CIUDAD:



MANZANA # : 21

CALLE: FEDERICO DE JESUS GARCIA

CASA #: 7

MATERIAL:
 MADERA Y CINC.

VALOR	M	MONUMENTAL	
	1	CATEGORIA 1	
	2	CATEGORIA 2	
	3	CATEGORIA 3	
	4	CATEGORIA 4	X

ELABORO : ARQ. LIGIA CALERO CHAVIER.

FECHA: AGOSTO DE 1991.

OFICINA DE PATRIMONIO CULTURAL
 PLAN DE CONTINGENCIA DEL CASCO URBANO DE LA CIUDAD DE MONTECRISTI,
 REPUBLICA DOMINICANA.

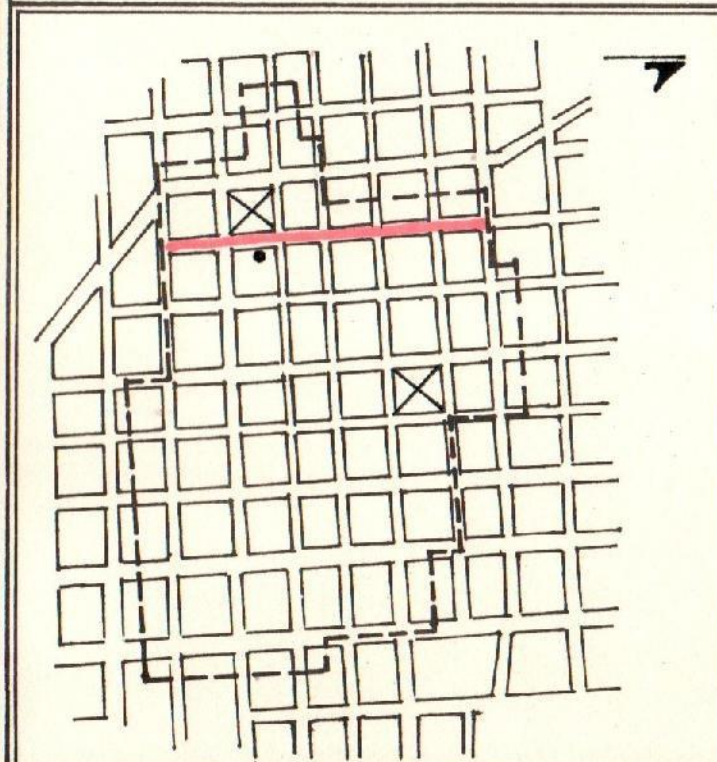
CODIFICACION:
 M - 91 - 150

FICHA DE IDENTIFICACION DE INMUEBLES:

FOTO:



LOCALIZACION EN LA CIUDAD:



MANZANA # : 21

CALLE: FEDERICO DE JESUS GARCIA.

CASA #: 9

MATERIAL:
 MADERA Y CINC.

VALOR	M	MONUMENTAL	
	1	CATEGORIA 1	
	2	CATEGORIA 2	
	3	CATEGORIA 3	X
	4	CATEGORIA 4	

ELABORO : ARQ. LIGIA CALERO CHAVIER.


FECHA: AGOSTO DE 1991.

OFICINA DE PATRIMONIO CULTURAL
 PLAN DE CONTINGENCIA DEL CASCO URBANO DE LA CIUDAD DE MONTECRISTI,
 REPUBLICA DOMINICANA.

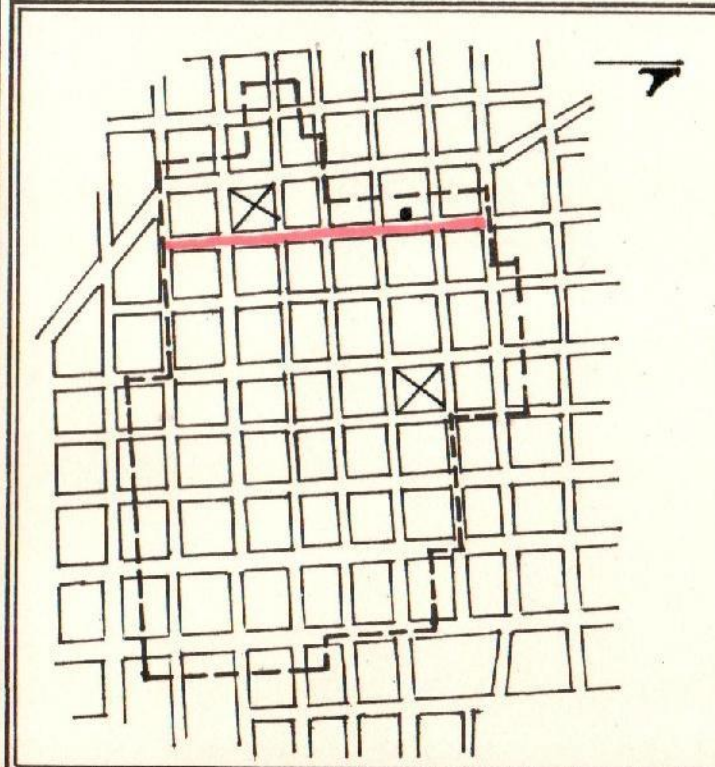
CODIFICACION:
 M - 91 - 151

FICHA DE IDENTIFICACION DE INMUEBLES:

FOTO:



LOCALIZACION EN LA CIUDAD:



MANZANA # : 14

CALLE: FEDERICO DE JESUS GARCIA

CASA #: 42

MATERIAL:
 MADERA Y CINC.

VALOR	M	MONUMENTAL	
	1	CATEGORIA 1	
	2	CATEGORIA 2	
	3	CATEGORIA 3	X
	4	CATEGORIA 4	

ELABORO : ARQ. LIGIA CALERO CHAVIER.

FECHA: AGOSTO DE 1991.

OFICINA DE PATRIMONIO CULTURAL
 PLAN DE CONTINGENCIA DEL CASCO URBANO DE LA CIUDAD DE MONTECRISTI,
 REPUBLICA DOMINICANA.

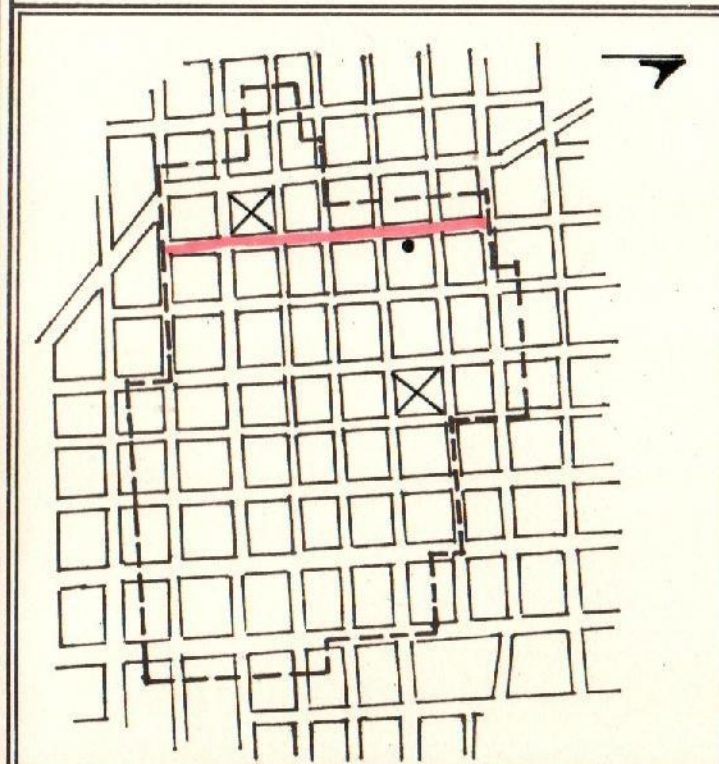
CODIFICACION:
 M - 91 - 152

FICHA DE IDENTIFICACION DE INMUEBLES:

FOTO:



LOCALIZACION EN LA CIUDAD:



MANZANA # : 18

CALLE: FEDERICO DE JESUS GARCIA

CASA #: 23

MATERIAL:

MADERA , CONCRETO Y CINC.

VALOR	M	MONUMENTAL	
	1	CATEGORIA 1	
	2	CATEGORIA 2	
	3	CATEGORIA 3	X
	4	CATEGORIA 4	

ELABORO : ARQ. LIGIA CALERO CHAVIER.

FECHA: AGOSTO DE 1991.

OFICINA DE PATRIMONIO CULTURAL
 PLAN DE CONTINGENCIA DEL CASCO URBANO DE LA CIUDAD DE MONTECRISTI,
 REPUBLICA DOMINICANA.

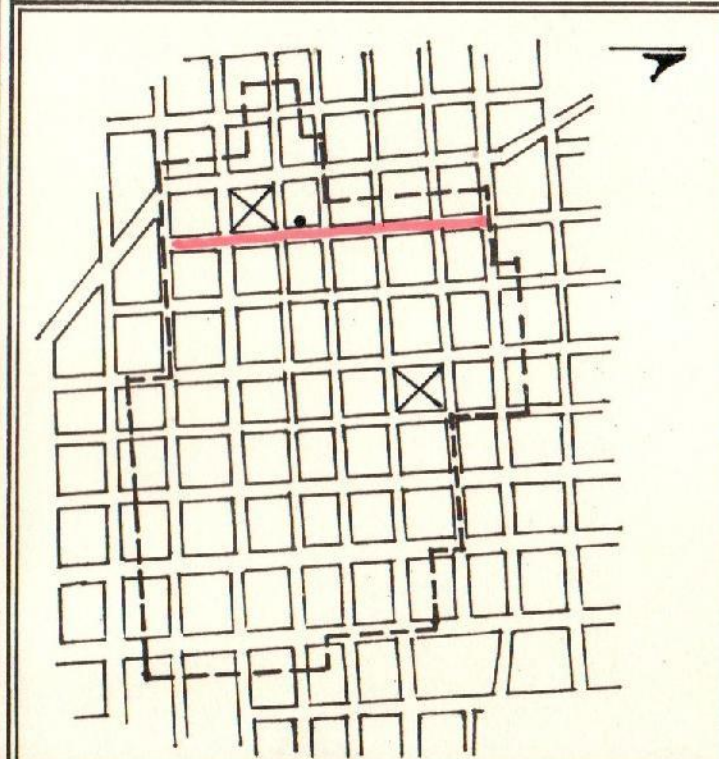
CODIFICACION:
 M - 91 - 153

FICHA DE IDENTIFICACION DE INMUEBLES:

FOTO:



LOCALIZACION EN LA CIUDAD:



MANZANA # : 12

CALLE: FEDERICO DE JESUS GARCIA

CASA #: 2

MATERIAL:

MADERA , CONCRETO Y CINC.

VALOR	M	MONUMENTAL	
	1	CATEGORIA 1	
	2	CATEGORIA 2	
	3	CATEGORIA 3	X
	4	CATEGORIA 4	

ELABORO : ARQ. LIGIA CALERO CHAVIER.

FECHA: AGOSTO DE 1991.

OFICINA DE PATRIMONIO CULTURAL
 PLAN DE CONTINGENCIA DEL CASCO URBANO DE LA CIUDAD DE MONTECRISTI,
 REPUBLICA DOMINICANA.

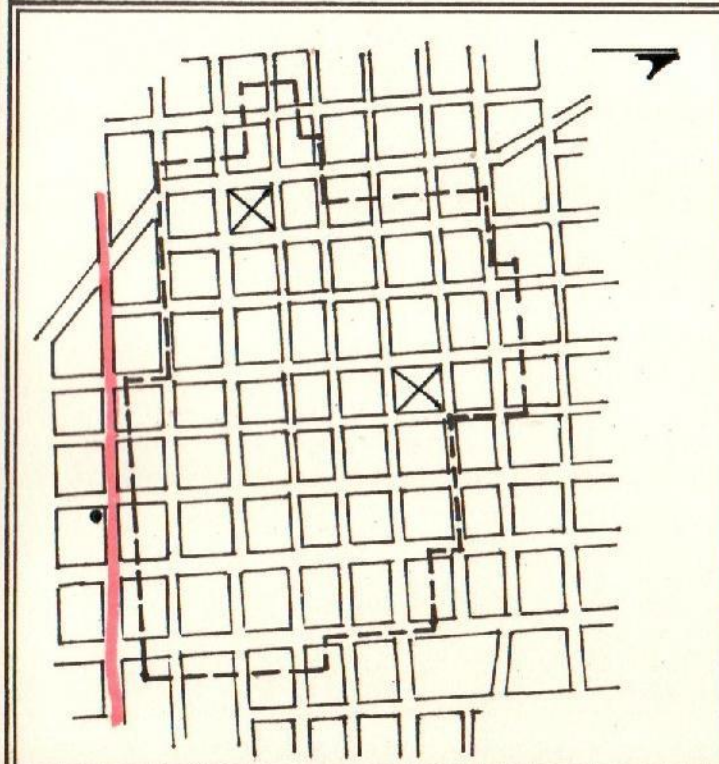
CODIFICACION:
 M - 91 - 154

FICHA DE IDENTIFICACION DE INMUEBLES:

FOTO:



LOCALIZACION EN LA CIUDAD:



MANZANA # : 57

CALLE: PIMENTEL

CASA #: 23

MATERIAL:
 MADERA , CONCRETO Y CINC.

VALOR	M	MONUMENTAL	
	1	CATEGORIA 1	
	2	CATEGORIA 2	
	3	CATEGORIA 3	X
	4	CATEGORIA 4	

ELABORO : ARQ. LIGIA CALERO CHAVIER.

FECHA: AGOSTO DE 1991.

OFICINA DE PATRIMONIO CULTURAL
 PLAN DE CONTINGENCIA DEL CASCO URBANO DE LA CIUDAD DE MONTECRISTI,
 REPUBLICA DOMINICANA.

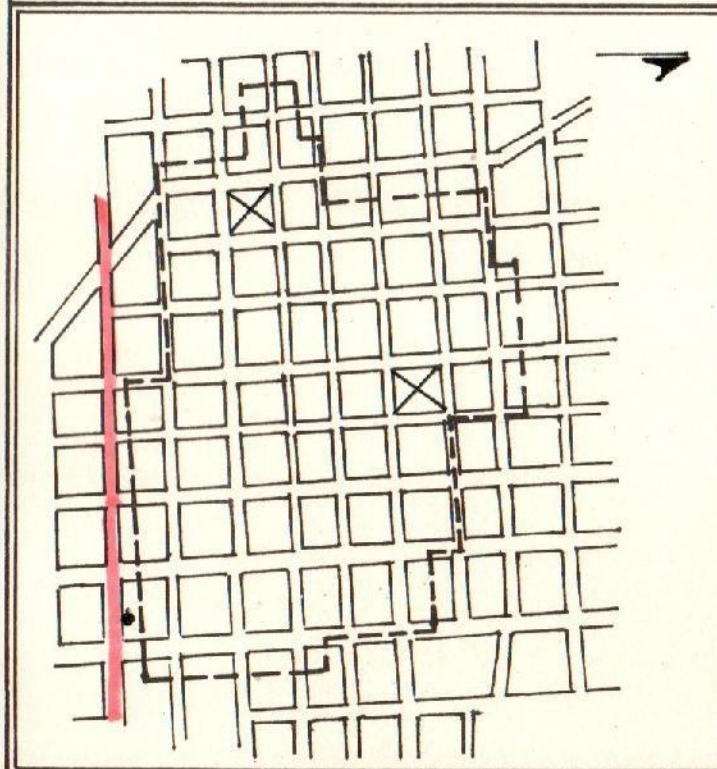
CODIFICACION:
 M - 91 - 155

FICHA DE IDENTIFICACION DE INMUEBLES:

FOTO:



LOCALIZACION EN LA CIUDAD:



MANZANA # : 58

CALLE: PIMENTEL

CASA #: 32

MATERIAL:

MADERA Y CINC.

VALOR	M	MONUMENTAL	
	1	CATEGORIA 1	
	2	CATEGORIA 2	
	3	CATEGORIA 3	X
	4	CATEGORIA 4	

ELABORO : ARQ. LIGIA CALERO CHAVIER.

FECHA: AGOSTO DE 1991.

OFICINA DE PATRIMONIO CULTURAL
 PLAN DE CONTINGENCIA DEL CASCO URBANO DE LA CIUDAD DE MONTECRISTI,
 REPUBLICA DOMINICANA.

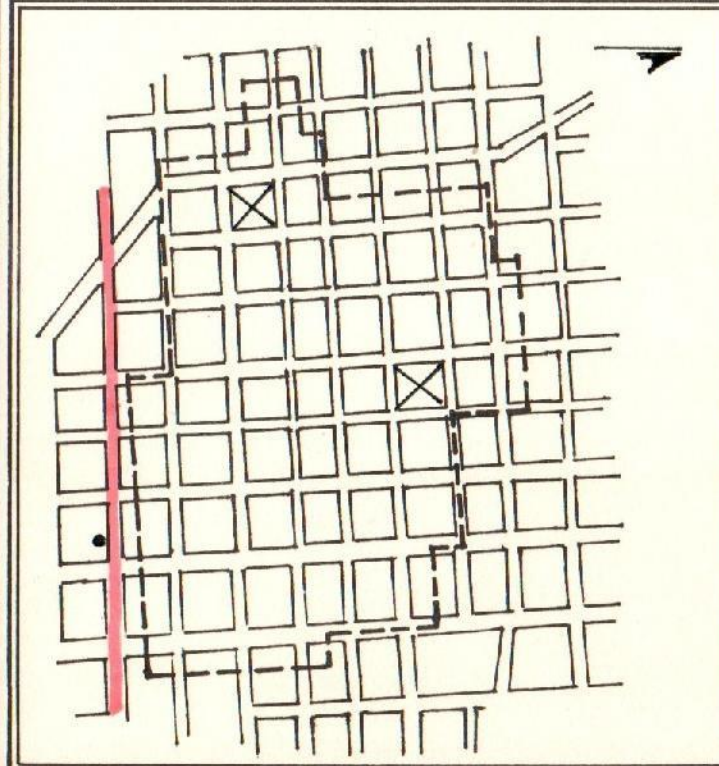
CODIFICACION:
 M - 91 - 156

FICHA DE IDENTIFICACION DE INMUEBLES:

FOTO:



LOCALIZACION EN LA CIUDAD:



MANZANA # : 57

CALLE: PIMENTEL

CASA #: 27

MATERIAL:

MADERA Y CINC.

VALOR	M	MONUMENTAL	
	1	CATEGORIA 1	
	2	CATEGORIA 2	
	3	CATEGORIA 3	X
	4	CATEGORIA 4	

ELABORO : ARQ. LIGIA CALERO CHAVIER.


FECHA: AGOSTO DE 1991.

OFICINA DE PATRIMONIO CULTURAL
 PLAN DE CONTINGENCIA DEL CASCO URBANO DE LA CIUDAD DE MONTECRISTI,
 REPUBLICA DOMINICANA.

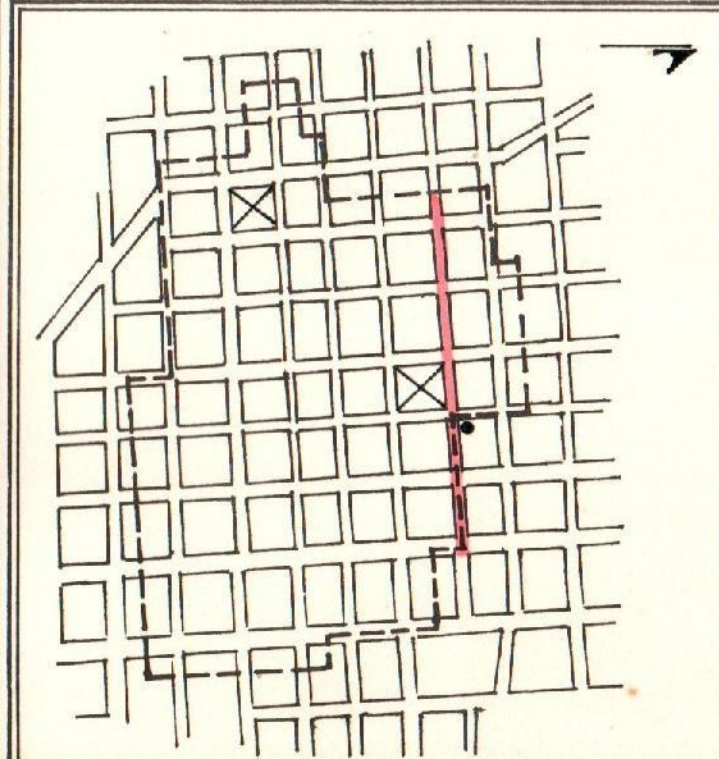
CODIFICACION:
 M - 91 - 157

FICHA DE IDENTIFICACION DE INMUEBLES:

FOTO:



LOCALIZACION EN LA CIUDAD:



MANZANA # : 47

CALLE: SANCHEZ

CASA #: 78

MATERIAL:
 MADERA Y CINC.

VALOR	M	MONUMENTAL	
	1	CATEGORIA 1	
	2	CATEGORIA 2	X
	3	CATEGORIA 3	
	4	CATEGORIA 4	

ELABORO : ARQ. LIGIA CALERO CHAVIER.

FECHA: AGOSTO DE 1991.

OFICINA DE PATRIMONIO CULTURAL
 PLAN DE CONTINGENCIA DEL CASCO URBANO DE LA CIUDAD DE MONTECRISTI,
 REPUBLICA DOMINICANA.

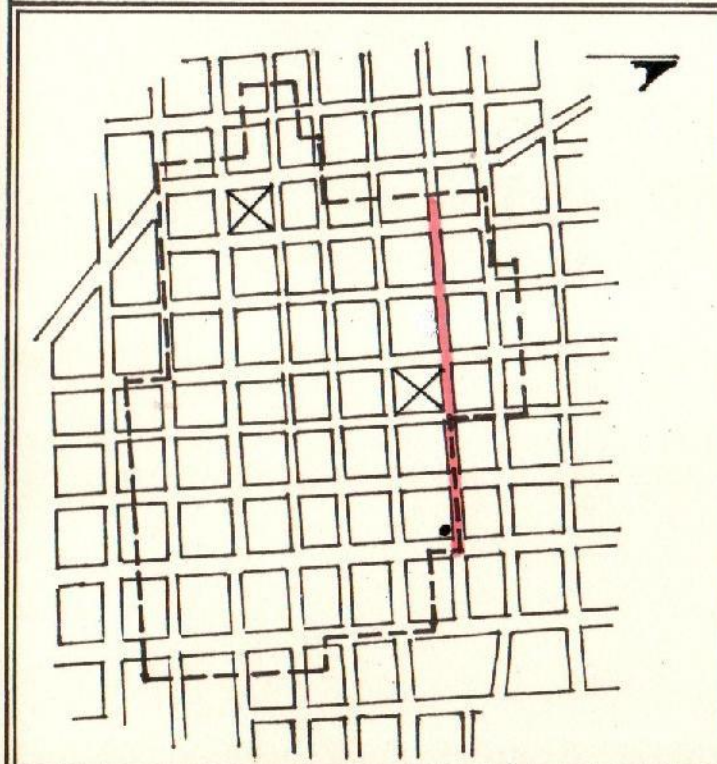
CODIFICACION:
 M - 91 - 158

FICHA DE IDENTIFICACION DE INMUEBLES:

FOTO:



LOCALIZACION EN LA CIUDAD:



MANZANA # : 51

CALLE: SANCHEZ

CASA #: 59

MATERIAL:
 MADERA Y CINC.

VALOR	M	MONUMENTAL	
	1	CATEGORIA 1	
	2	CATEGORIA 2	X
	3	CATEGORIA 3	
	4	CATEGORIA 4	

ELABORO : ARQ. LIGIA CALERO CHAVIER.

FECHA: AGOSTO DE 1991.

OFICINA DE PATRIMONIO CULTURAL
 PLAN DE CONTINGENCIA DEL CASCO URBANO DE LA CIUDAD DE MONTECRISTI,
 REPUBLICA DOMINICANA.

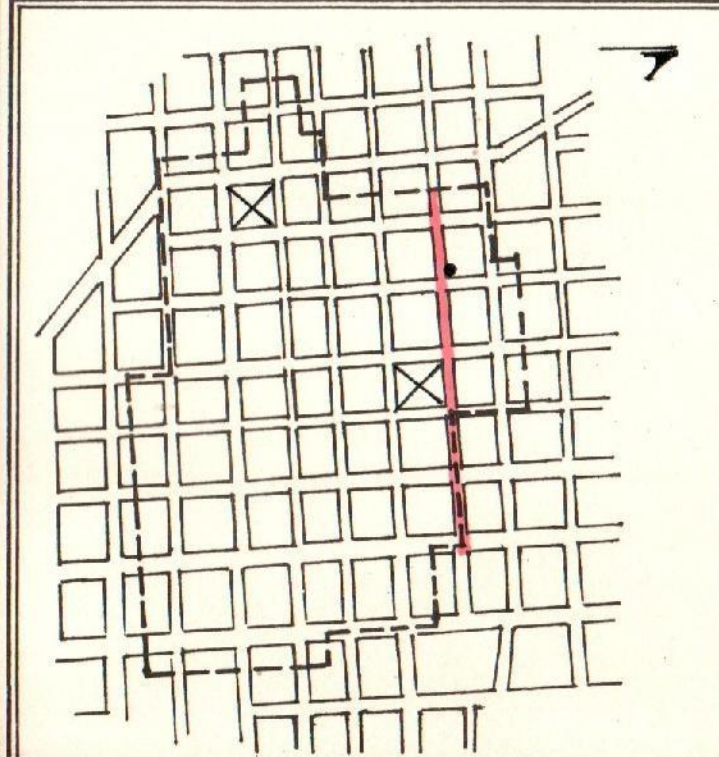
CODIFICACION:
 M - 91 - 159

FICHA DE IDENTIFICACION DE INMUEBLES:

FOTO:



LOCALIZACION EN LA CIUDAD:



MANZANA # : 17

CALLE: SANCHEZ

CASA #: 54

MATERIAL:

MADERA Y CINC.

VALOR	M	MONUMENTAL	
	1	CATEGORIA 1	
	2	CATEGORIA 2	
	3	CATEGORIA 3	
	4	CATEGORIA 4	X

ELABORO : ARQ. LIGIA CALERO CHAVIER.

FECHA: AGOSTO DE 1991.

OFICINA DE PATRIMONIO CULTURAL
 PLAN DE CONTINGENCIA DEL CASCO URBANO DE LA CIUDAD DE MONTECRISTI,
 REPUBLICA DOMINICANA.

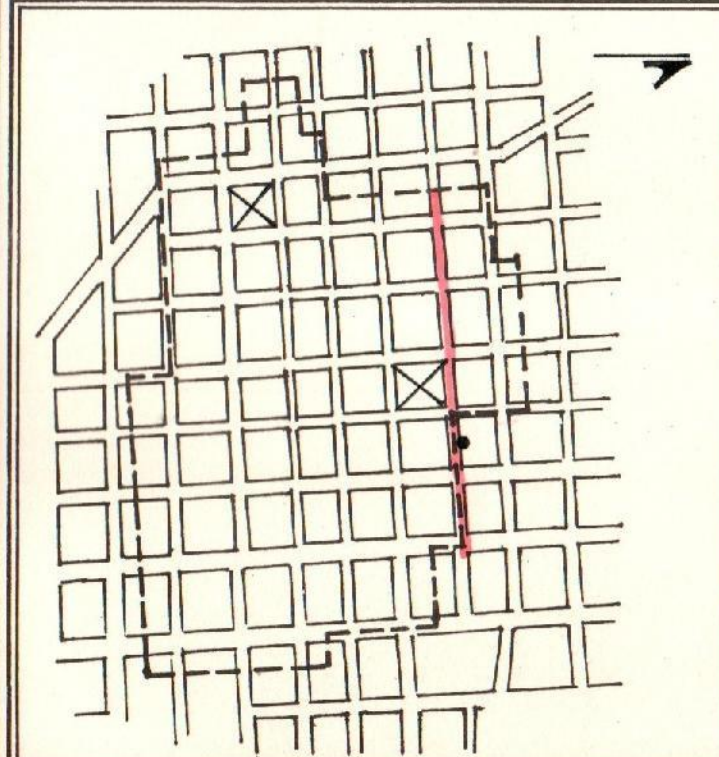
CODIFICACION:
 M - 91 - 160

FICHA DE IDENTIFICACION DE INMUEBLES:

FOTO:



LOCALIZACION EN LA CIUDAD:



MANZANA # : 47

CALLE: SANCHEZ

CASA #: 80

MATERIAL:

BLOQUES DE CONCRETO.

VALOR	M	MONUMENTAL	
	1	CATEGORIA 1	
	2	CATEGORIA 2	
	3	CATEGORIA 3	
	4	CATEGORIA 4	X

ELABORO : ARQ. LIGIA CALERO CHAVIER.

FECHA: AGOSTO DE 1991.

OFICINA DE PATRIMONIO CULTURAL
 PLAN DE CONTINGENCIA DEL CASCO URBANO DE LA CIUDAD DE MONTECRISTI,
 REPUBLICA DOMINICANA.

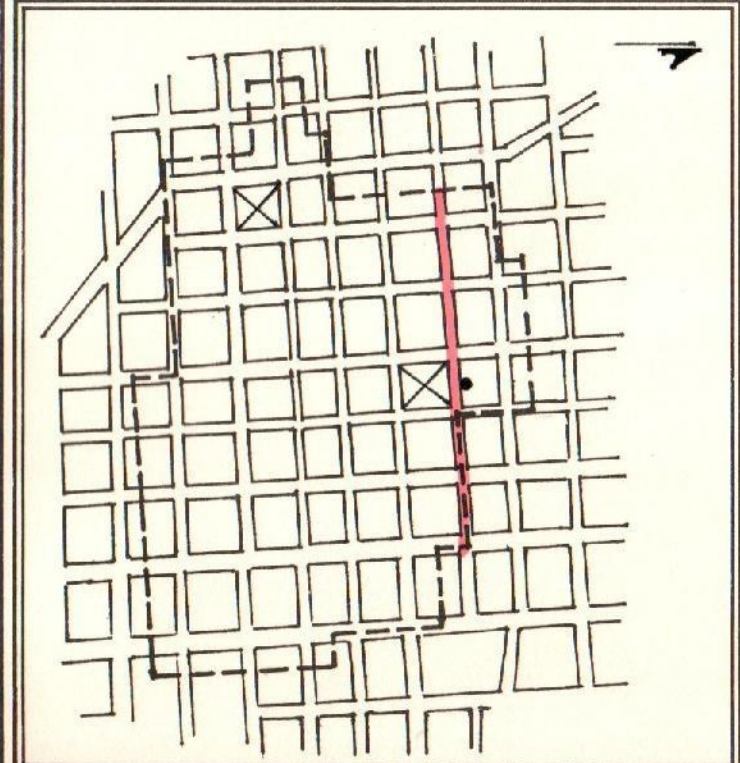
CODIFICACION:
 M - 91 - 161

FICHA DE IDENTIFICACION DE INMUEBLES:

FOTO:



LOCALIZACION EN LA CIUDAD:



MANZANA # : 33

CALLE: SANCHEZ

CASA #: 72

MATERIAL:
 CONCRETO Y CTNC.

VALOR	M	MONUMENTAL	
	1	CATEGORIA 1	
	2	CATEGORIA 2	
	3	CATEGORIA 3	X
	4	CATEGORIA 4	

ELABORO : ARQ. LIGIA CALERO CHAVIER.

FECHA: AGOSTO DE 1991.

OFICINA DE PATRIMONIO CULTURAL
 PLAN DE CONTINGENCIA DEL CASCO URBANO DE LA CIUDAD DE MONTECRISTI,
 REPUBLICA DOMINICANA.

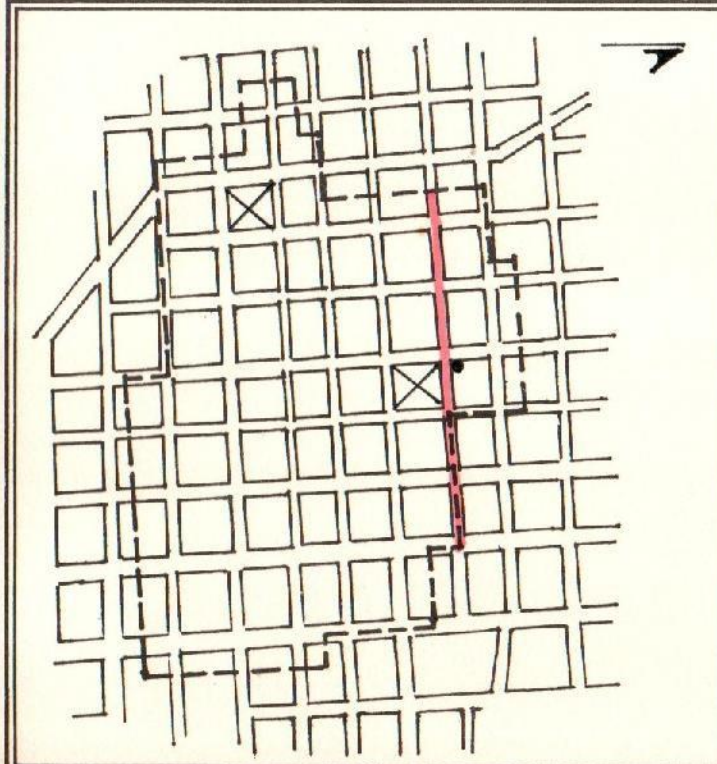
CODIFICACION:
 M - 91 - 162

FICHA DE IDENTIFICACION DE INMUEBLES:

FOTO:



LOCALIZACION EN LA CIUDAD:



MANZANA # : 33

CALLE: SANCHEZ

CASA #: 70

MATERIAL:
 MADERA Y CTNC.

VALOR	M	MONUMENTAL	
	1	CATEGORIA 1	
	2	CATEGORIA 2	
	3	CATEGORIA 3	X
	4	CATEGORIA 4	

ELABORO : ARQ. LIGIA CALERO CHAVIER.

FECHA: AGOSTO DE 1991.

OFICINA DE PATRIMONIO CULTURAL
 PLAN DE CONTINGENCIA DEL CASCO URBANO DE LA CIUDAD DE MONTECRISTI,
 REPUBLICA DOMINICANA.

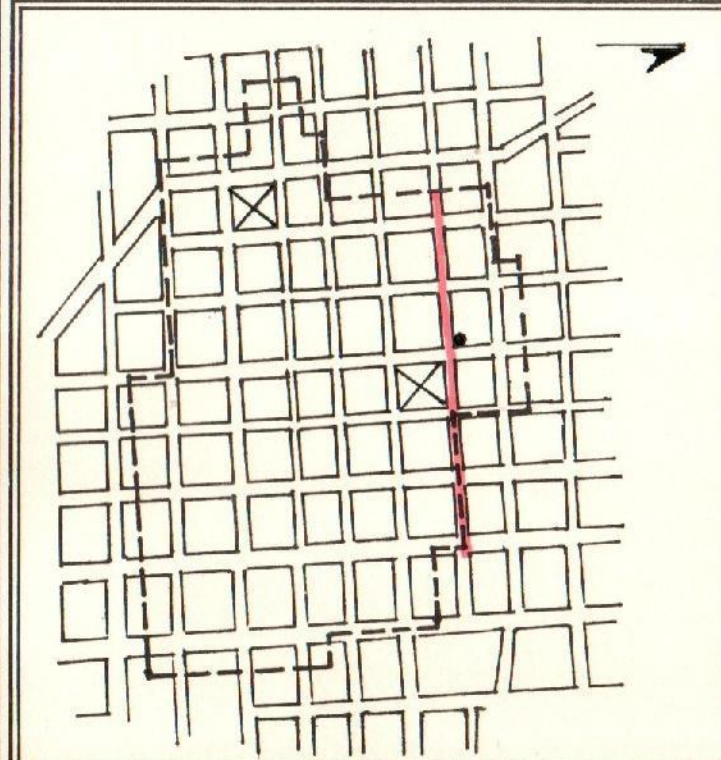
CODIFICACION:
 M - 91 - 163

FICHA DE IDENTIFICACION DE INMUEBLES:

FOTO:



LOCALIZACION EN LA CIUDAD:



MANZANA # : 30

CALLE: SANCHEZ

CASA #: 68

MATERIAL:

MADERA , CONCRETO Y CINC.

VALOR	M	MONUMENTAL	
	1	CATEGORIA 1	
	2	CATEGORIA 2	
	3	CATEGORIA 3	X
	4	CATEGORIA 4	

ELABORO : ARQ. LIGIA CALERO CHAVIER.

FECHA: AGOSTO DE 1991.

OFICINA DE PATRIMONIO CULTURAL
 PLAN DE CONTINGENCIA DEL CASCO URBANO DE LA CIUDAD DE MONTECRISTI,
 REPUBLICA DOMINICANA.

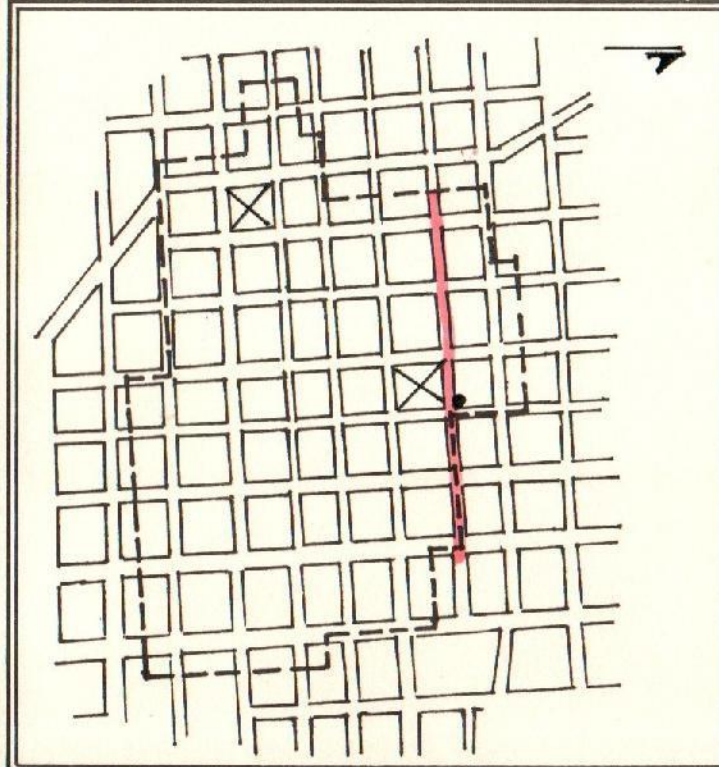
CODIFICACION:
 M - 91 - 164

FICHA DE IDENTIFICACION DE INMUEBLES:

FOTO:



LOCALIZACION EN LA CIUDAD:



MANZANA # : 33

CALLE: SANCHEZ

CASA #: 76

MATERIAL:
 MADERA Y CINC.

VALOR	M	MONUMENTAL	
	1	CATEGORIA 1	
	2	CATEGORIA 2	X
	3	CATEGORIA 3	
	4	CATEGORIA 4	

ELABORO : ARQ. LIGIA CALERO CHAVIER.

FECHA: AGOSTO DE 1991.

OFICINA DE PATRIMONIO CULTURAL
 PLAN DE CONTINGENCIA DEL CASCO URBANO DE LA CIUDAD DE MONTECRISTI,
 REPUBLICA DOMINICANA.

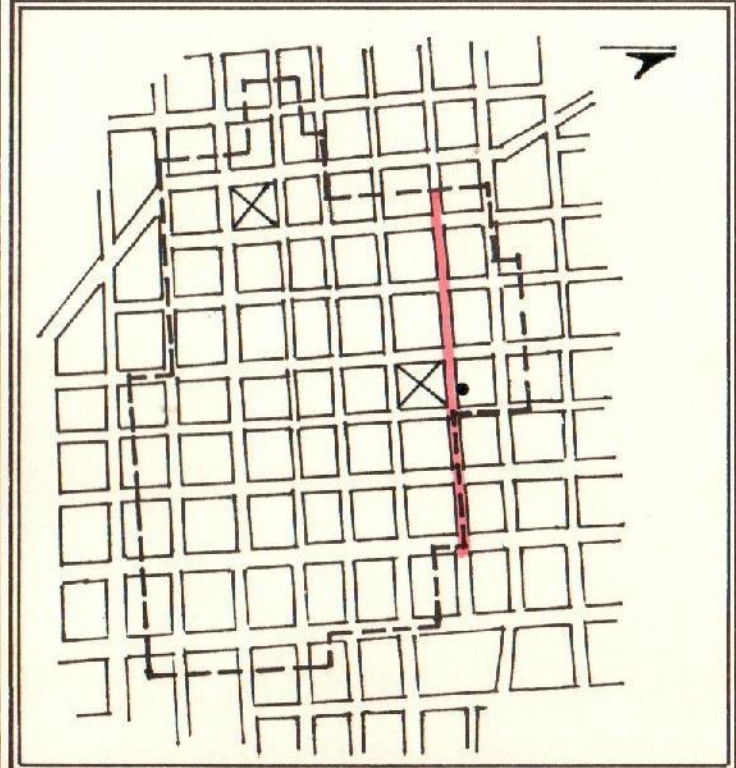
CODIFICACION:
 M - 91 - 165

FICHA DE IDENTIFICACION DE INMUEBLES:

FOTO:



LOCALIZACION EN LA CIUDAD:



MANZANA # : 33

CALLE: SANCHEZ

CASA #: 74

MATERIAL:

MADERA , CONCRETO Y CTNC.

VALOR	M	MONUMENTAL	
	1	CATEGORIA 1	
	2	CATEGORIA 2	X
	3	CATEGORIA 3	
	4	CATEGORIA 4	

ELABORO : ARQ. LIGIA CALERO CHAVIER.

FECHA: AGOSTO DE 1991.

OFICINA DE PATRIMONIO CULTURAL
 PLAN DE CONTINGENCIA DEL CASCO URBANO DE LA CIUDAD DE MONTECRISTI,
 REPUBLICA DOMINICANA.

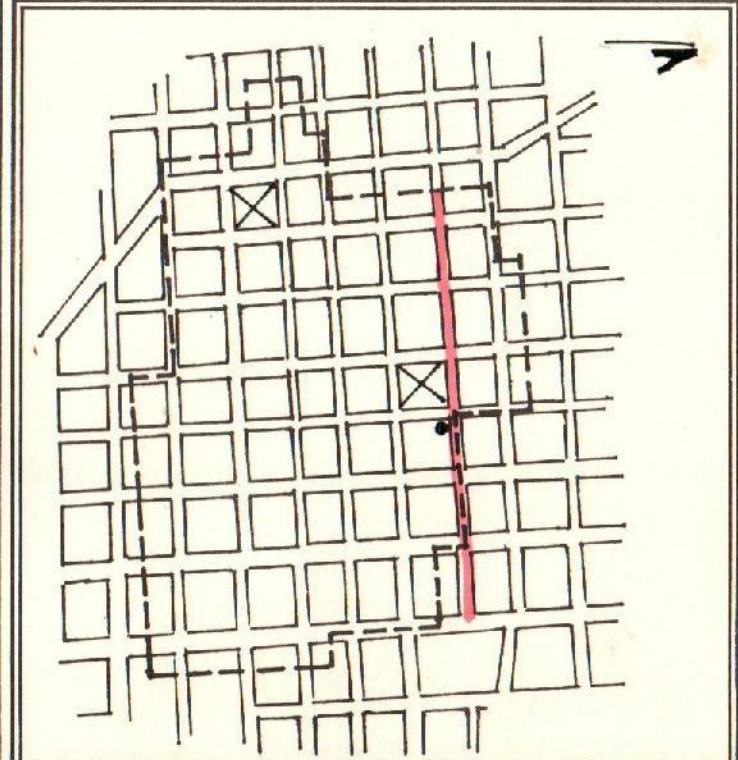
CODIFICACION:
 M - 91 - 166

FICHA DE IDENTIFICACION DE INMUEBLES:

FOTO:



LOCALIZACION EN LA CIUDAD:



MANZANA # : 46

CALLE: SANCHEZ

CASA #: 77

MATERIAL:

BLOQUES DE CONCRETO.

VALOR	M	MONUMENTAL	
	1	CATEGORIA 1	
	2	CATEGORIA 2	
	3	CATEGORIA 3	
	4	CATEGORIA 4	X

ELABORO : ARQ. LIGIA CALERO CHAVIER.

FECHA: AGOSTO DE 1991.

OFICINA DE PATRIMONIO CULTURAL
 PLAN DE CONTINGENCIA DEL CASCO URBANO DE LA CIUDAD DE MONTECRISTI,
 REPUBLICA DOMINICANA.

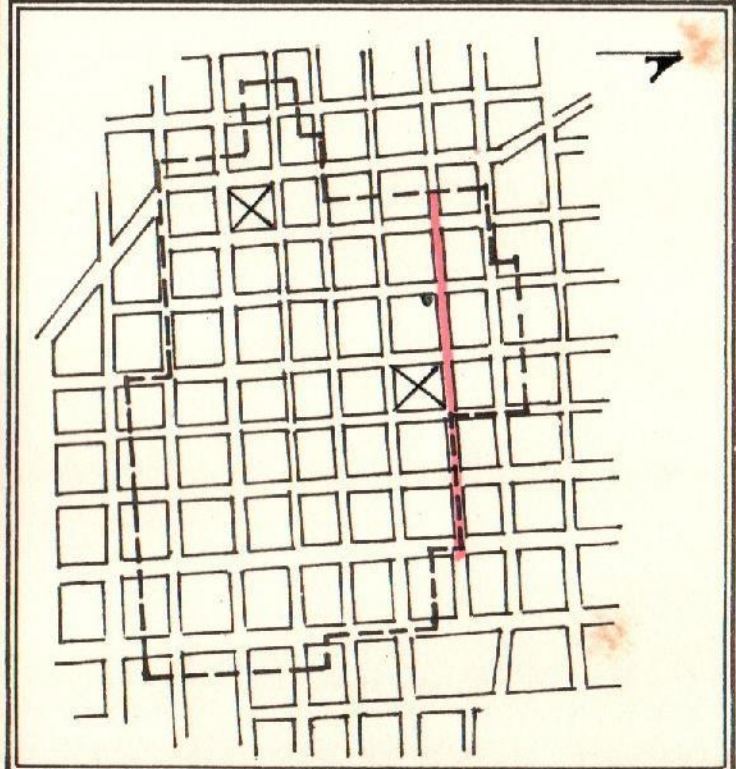
CODIFICACION:
 M - 91 - 167

FICHA DE IDENTIFICACION DE INMUEBLES:

FOTO:



LOCALIZACION EN LA CIUDAD:



MANZANA # : 29

CALLE: SANCHEZ

CASA #: 55

MATERIAL:
 MADERA Y CINC.

VALOR	M	MONUMENTAL	
	1	CATEGORIA 1	
	2	CATEGORIA 2	X
	3	CATEGORIA 3	
	4	CATEGORIA 4	

ELABORO : ARQ. LIGIA CALERO CHAVIER.

FECHA: AGOSTO DE 1991.

OFICINA DE PATRIMONIO CULTURAL
 PLAN DE CONTINGENCIA DEL CASCO URBANO DE LA CIUDAD DE MONTECRISTI,
 REPUBLICA DOMINICANA.

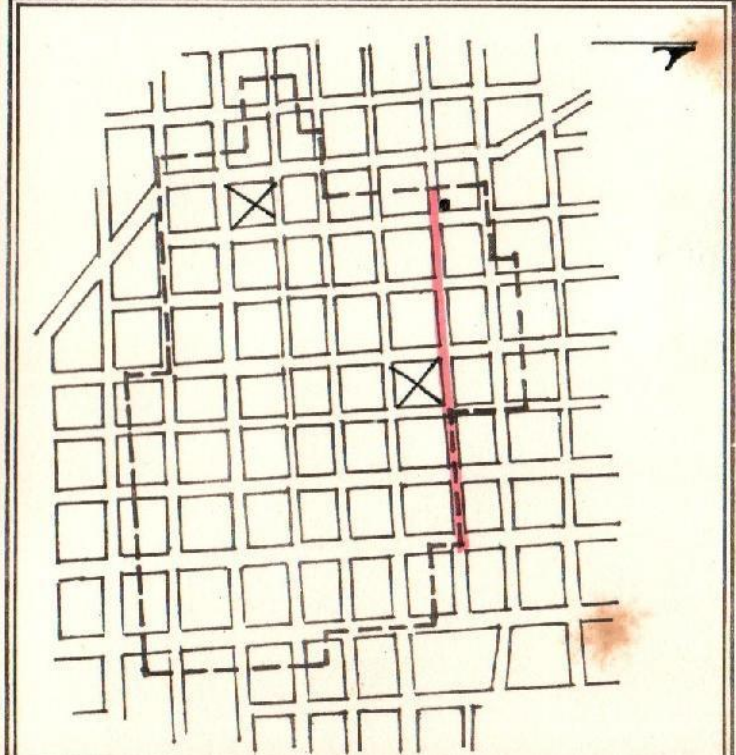
CODIFICACION:
 M - 91 - 168

FICHA DE IDENTIFICACION DE INMUEBLES:

FOTO:



LOCALIZACION EN LA CIUDAD:



MANZANA # : 15

CALLE: SANCHEZ

CASA #: 40

MATERIAL:

MADERA Y CINC.

VALOR	M	MONUMENTAL	
	1	CATEGORIA 1	
	2	CATEGORIA 2	
	3	CATEGORIA 3	X
	4	CATEGORIA 4	

ELABORO : ARQ. LIGIA CALERO CHAVIER.

FECHA: AGOSTO DE 1991.

OFICINA DE PATRIMONIO CULTURAL
 PLAN DE CONTINGENCIA DEL CASCO URBANO DE LA CIUDAD DE MONTECRISTI,
 REPUBLICA DOMINICANA.

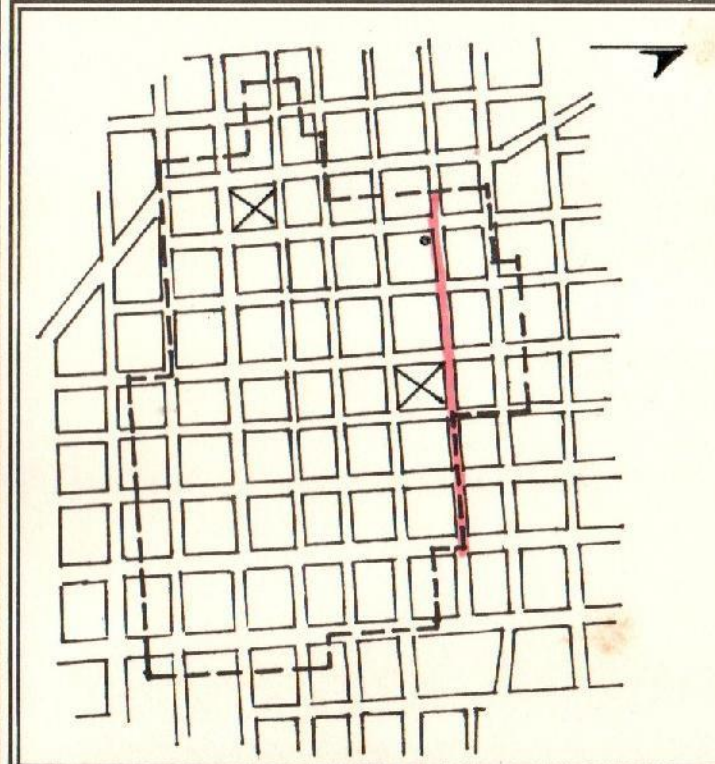
CODIFICACION:
 M - 91 - 169

FICHA DE IDENTIFICACION DE INMUEBLES:

FOTO:



LOCALIZACION EN LA CIUDAD:



MANZANA # : 18

CALLE: SANCHEZ

CASA #: 41

MATERIAL:

MADERA Y CINC.

VALOR	M	MONUMENTAL	
	1	CATEGORIA 1	
	2	CATEGORIA 2	
	3	CATEGORIA 3	X
	4	CATEGORIA 4	

ELABORO : ARQ. LIGIA CALERO CHAVIER.

FECHA: AGOSTO DE 1991.

OFICINA DE PATRIMONIO CULTURAL
 PLAN DE CONTINGENCIA DEL CASCO URBANO DE LA CIUDAD DE MONTECRISTI,
 REPUBLICA DOMINICANA.

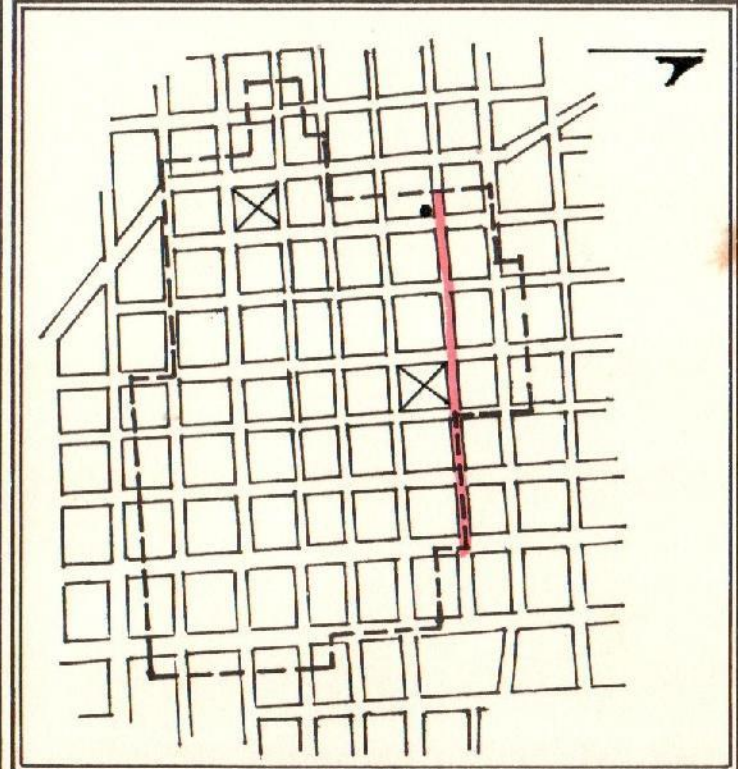
CODIFICACION:
 M - 91 - 170

FICHA DE IDENTIFICACION DE INMUEBLES:

FOTO:



LOCALIZACION EN LA CIUDAD:



MANZANA # : 14

CALLE: SANCHEZ

CASA #: 39

MATERIAL:
 MADERA Y CINC.

NOTA: CATEGORIA POR SU TIPOLOGIA ARQUITECTONICA.

VALOR	M	MONUMENTAL	
	1	CATEGORIA 1	X
	2	CATEGORIA 2	
	3	CATEGORIA 3	
	4	CATEGORIA 4	

ELABORO : ARQ. LIGIA CALERO CHAVIER.

FECHA: AGOSTO DE 1991.

OFICINA DE PATRIMONIO CULTURAL
 PLAN DE CONTINGENCIA DEL CASCO URBANO DE LA CIUDAD DE MONTECRISTI,
 REPUBLICA DOMINICANA.

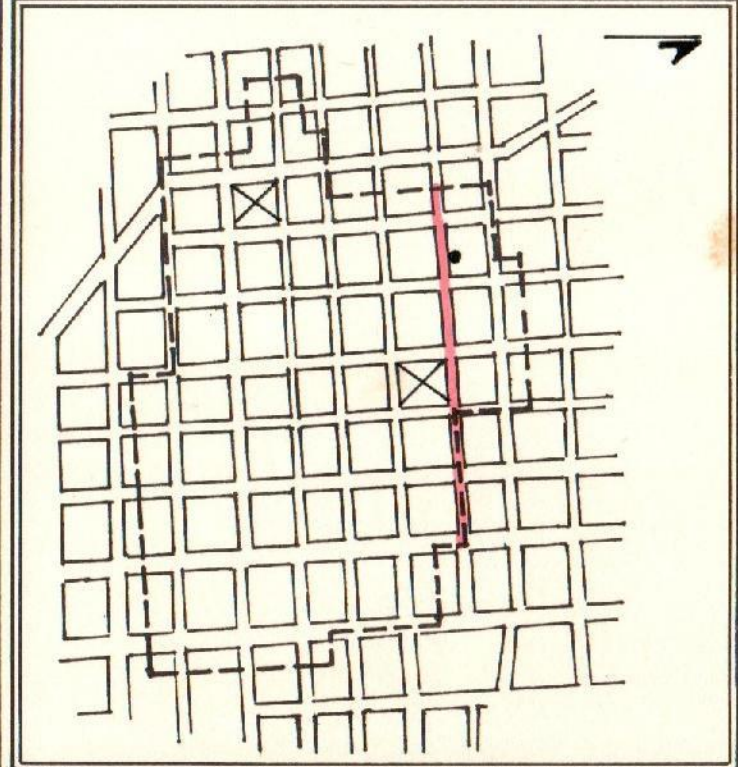
CODIFICACION:
 M - 91 - 171

FICHA DE IDENTIFICACION DE INMUEBLES:

FOTO:



LOCALIZACION EN LA CIUDAD:



MANZANA # : 17

CALLE: SANCHEZ

CASA #: 50

MATERIAL:
 CONCRETO.

VALOR	M	MONUMENTAL	
	1	CATEGORIA 1	X
	2	CATEGORIA 2	
	3	CATEGORIA 3	
	4	CATEGORIA 4	

ELABORO : ARQ. LIGIA CALERO CHAVIER.

FECHA: AGOSTO DE 1991.

OFICINA DE PATRIMONIO CULTURAL
 PLAN DE CONTINGENCIA DEL CASCO URBANO DE LA CIUDAD DE MONTECRISTI,
 REPUBLICA DOMINICANA.

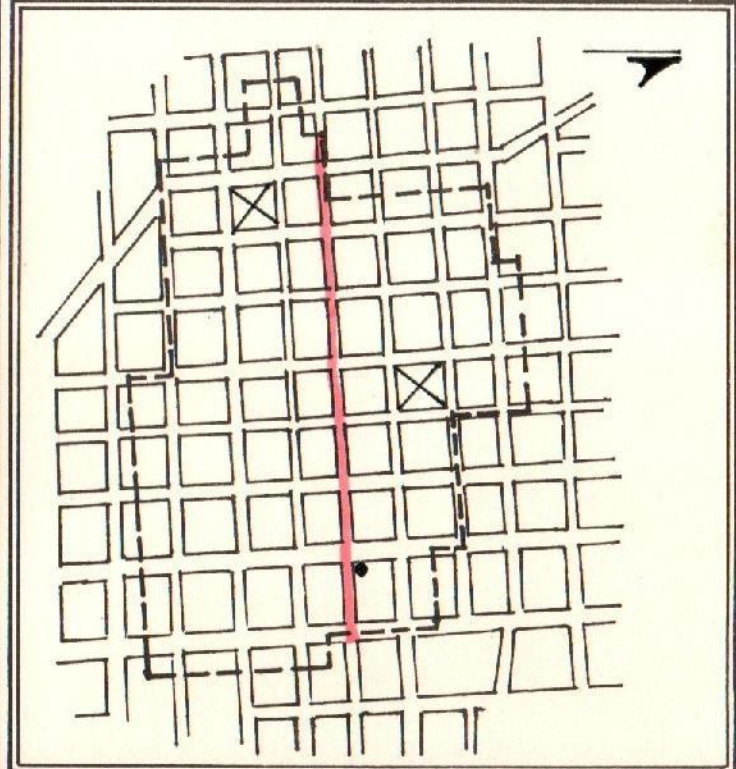
CODIFICACION:
 M - 91 - 172

FICHA DE IDENTIFICACION DE INMUEBLES:

FOTO:



LOCALIZACION EN LA CIUDAD:



MANZANA # : 62

CALLE: RODRIGUEZ CAMARGO

CASA #: 104

MATERIAL:

MADERA , CONCRETO Y CINC.

VALOR	M	MONUMENTAL	
	1	CATEGORIA 1	
	2	CATEGORIA 2	
	3	CATEGORIA 3	X
	4	CATEGORIA 4	

ELABORO : ARQ. LIGIA CALERO CHAVIER.

FECHA: AGOSTO DE 1991.