


inventario registro de  
• SAN CARLOS •





RD  
392.367  
162  
1986  
29.



inventario registro de  
**SAN CARLOS**



OFICINA DE PATRIMONIO CULTURAL

**CENTRO DE INVENTARIO DE BIENES CULTURALES**



I N D I C E

- INTRODUCCION
- ANTECEDENTES
- METODOLOGIA
- HISTORIA DEL SECTOR
- PLANO INDICANDO LOS INMUEBLES REGISTRADOS
- LISTADO DE INMUEBLES REGISTRADOS
- EDIFICACIONES DESTACADAS DENTRO DEL GRUPO DE VIVIENDAS REGISTRADAS.
- CONCLUSIONES Y RECOMENDACIONES
- BIBLIOGRAFIA
- MATERIAL DE APOYO (FOTOCOPIAS DE LAS FICHAS DE REGISTRO).
- MATERIAL FOTOGRAFICO (FOTOCOPIAS FICHAS DE FOTOGRAFIAS).



antecedentes



### ANTECEDENTES

A propósito de la realización de los trabajos de prolongación de la Avenida Méjico de esta ciudad, la -  
Oficina de Patrimonio Cultural encomienda al Centro  
de Inventario de Bienes Culturales el Inventario del  
Sector de San Carlos.

Por la brevedad en que serian efectuadas las demoli-  
ciones de inmuebles ubicados en ese sector, etapa -  
inicial del proyecto de prolongación, nuestro trabajo  
se basó específicamente en el registro de los inmue-  
bles afectados con el propósito de "preservar" en do-  
cumentos el aspecto urbanístico-arquitectónico de ese  
tramo del antiguo barrio de San Carlos antes de la -  
construcción de la Avenida.



metodologia



METODOLOGIA DE TRABAJO.-

Para el inventario del Sector San Carlos la metodología de trabajo que seguimos consistió en:

- 1.- Trabajo de Campo: Realizado en tres etapas;
    - a) Registro de las viviendas ubicadas en el lado sur de la calle Delmonte y Tejada desde la calle Abreu hasta la calle Libertador.
    - b) Registro fotográfico de todos los inmuebles ubicados dentro de la manzana formada por las calles Duvergé, Abreu, Salcedo, Benigno del - Castillo y 30 de marzo.
    - c) Registro fotográfico de los inmuebles declarados por el gobierno de utilidad pública, decreto No. 519 del 30 de diciembre de 1986, ubicados en el sector de San Carlos. En esta etapa el registro fotográfico se realizó en base a tomas de conjunto de viviendas por calles.
- Las herramientas de trabajo utilizadas en el campo consistió en, fichas de registro, fichas de listado, plano del tramo Noroeste del Sector San Carlos, fotografías.



2.- Trabajo de Gabinete:

- a) Elaboración y verificación de fichas
- b) Investigación bibliográfica sobre San Carlos.
- c) Identificación y fichaje del material fotográfico
- d) Elaboración y presentación del informe final.

Observación: Para el trabajo de gabinete no contamos con el plano catastral del Sector San Carlos.

El trabajo se inició a finales de septiembre de 1986.



historia

*[Faint, illegible handwriting]*



## CONTEXTO HISTORICO

Los fundadores de San Carlos fueron familias inmigrantes de las Islas Canarias específicamente de Santa Cruz de Tenerife, Las Palmas de Gran Canaria, Gomera y Lanzarote que llegaron a esta isla hacia la mitad del siglo XVI y que se ubicaron en un principio, a orillas del rio Ozama.

San Carlos constituía una antigua ciudad ubicada en una colina en las afueras de Santo Domingo en terrenos dedicados a la agricultura, donde existía un ingenio azucarero y desde donde se divisaba toda la ciudad intramuros.

Los Isleños, como comunmente se llamó a sus fundadores, eran gente laboriosa, que se preciaban de su origen canario y del color blanco de su piel, eran profesantes de la fé católica de tradiciones arraigadas por lo que de inmediato levantaron una iglesia de palma donde se celebraban con muchas pompas, sus fiestas patronales dedicadas a San Carlos Borromeo y a la Vierge de la Candelaria.

Por conveniencia de la defensa de la ciudad de Santo Domingo el Consejo de Indias mediante reglamentos, impide que sean levantadas edificaciones importantes en San Carlos debido a la ubicación dominante de este -



pueblo con respecto a la ciudad intramuros. Luego de debates entre las partes fué permitida la construcción de la Iglesia.

Por motivos de las limitaciones impuestas a la construcción, San Carlos se desarrolla como una ciudad horizontal cuyos habitantes, compuesta mayormente por personas de clase media, se dedicaron a construir sus casas de barro, ladrillo y paja.

En la medida en que pasa el tiempo el poblado se fue extendiendo y el 15 de noviembre de 1875 la denominada - "Villa Blanca" fué elevado a común de Santo Domingo contando con su propia jefatura comunal, ayuntamiento, alcaldía, y oficialato civil. El 1ro. de enero de 1911 fué convertida en barrio de la ciudad.

El sector fué incendiado en múltiples ocasiones destruyéndose sus edificaciones por que actualmente sólo se encuentran algunos muros en los traspatios de las casas del barrio.

Su principal reliquia histórica lo constituye la Iglesia de San Carlos construida en el siglo XVII, primero de tierra y pilares de ladrillo cubierta de tejas y revocada de cal. Más adelante en 1720 se inició la construcción de la actual iglesia de tapia y ladrillo, por su posición



estratégica se colocaron en su techo piezas de artillería.

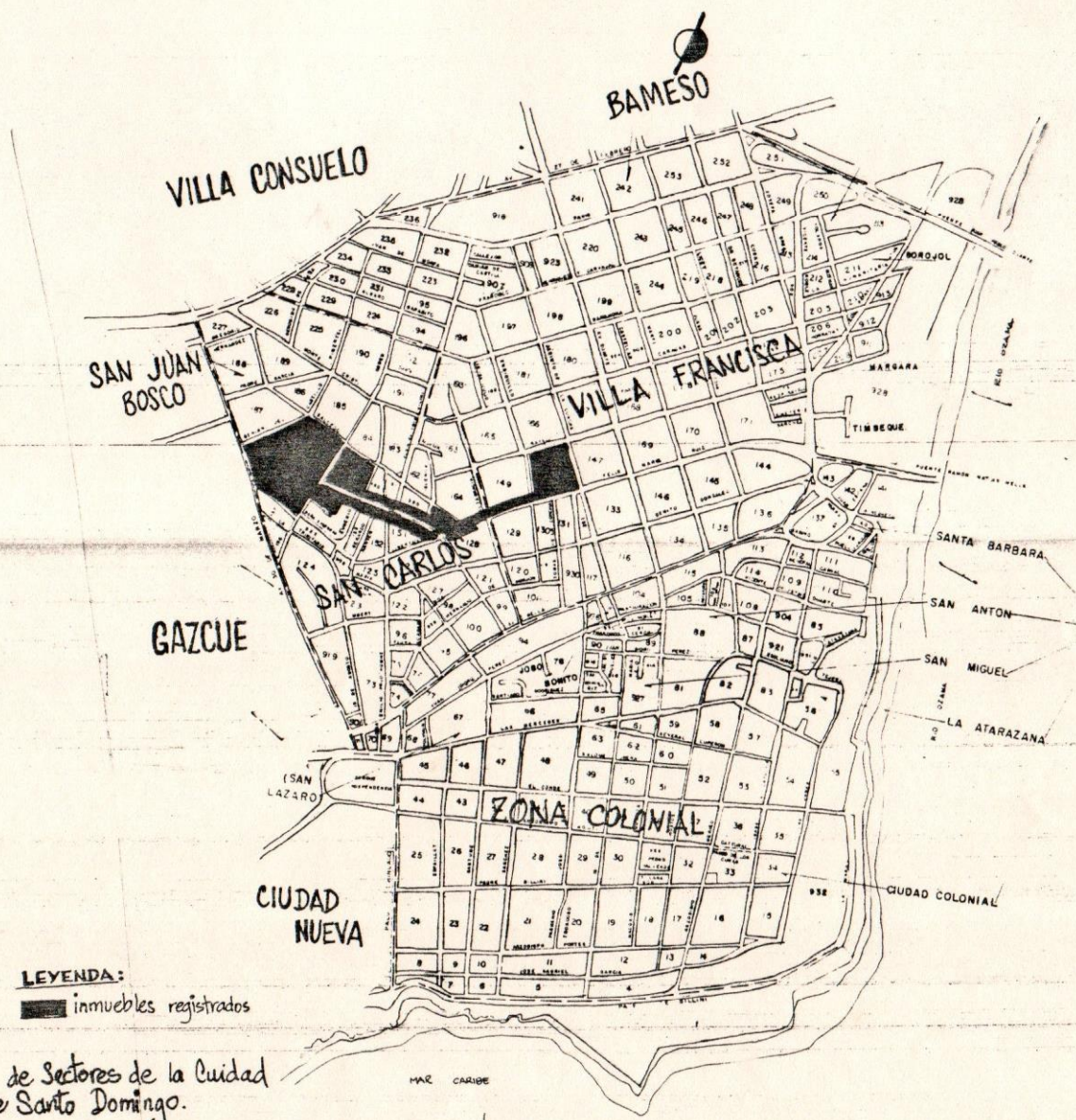
La vida de los sancarleños desde sus comienzos estuvo ligada a su parroquia y el parquesito próximo a la iglesia. La tres veces centenaria barriada de San Carlos compuesta hoy por unos 13,000 habitantes, es una comunidad laboriosa que aún conserva muchas muchas de sus tradiciones y que sienten orgullo de su pasado heroico por la participación que tuvieron sus hijos en la guerra de Independencia y en diferentes movimientos armados en defensa de la patria.



# registro de inmuebles

- plano indicando los inmuebles registrados
- listado de inmuebles registrados





LEYENDA:  
 ■ inmuebles registrados

Plano de Sectores de la Ciudad de Santo Domingo.





## CENTRO DE INVENTARIO DE BIENES CULTURALES

- LISTA -

INVENTARIO  
REALIZARON

SECTOR SAN CARLOS

(No. 042)

NELSON CASTILLO, LUIS CARABALLO, ARO. AGUEDA ARVELO,

ARO. PIEDAD ALVAREZ, ARO. LITICIA TEJEDA Y ARO. MAYRA PAULINO.

NUMERACION INTERNA	DENOMINACION	UBICACION	MATERIALES	EPOCA	ESTILO	ESTADO					OBSERVACION
						C	I	B	R	M	
001	Comercial	Delmonte Tejada Esq. Libertad	Hormigón	+ 1950	-	X			X		Ficha Regist. 198-48
002	Domestica Res. Urbana	Delmonte y Tejada No.48B	Bloque hormigón y zinc	-	-				X		" " 198-48B
003	" " "	" " No.50	Madera y zinc	-	-				X		" " 198-50
004	" " "	" " No.52	Hormigón	-	-				X		" " 198-52
005	" " "	" " No.54	Bloques Horm.	-	-	X		X			" " 198-54
006	" " "	" " No.56	" "	-	-		X	X			" " 198-56
007	" " "	" " No.58	" "	-	-	X		X			" " 198-58
008	" " "	" " No.60	" "	-	-	X		X			" " 198-60
009	" " "	" " No.62	" "	-	-	X		X			" " 198-62
010	" " "	" " No.64	" "	-	-	X		X			" " 198-64
011	" " "	" " No.66	" "	-	-	X		X			" " 198-66
012	" " "	" " No.68	Madera y zinc	-	-	X			X		" " 198-68
013	" " "	" " No.70	" " "	-	-	X			X		" " 198-70
014	" " "	" " No.72	Hormigón, madera y zinc	-	-	X		X			" " 198-72
015	" " "	" " No.74	" "	-	-	X			X		" " 198-74
016	Comercial Domestica	Delmonte y Tejada esq. Emilio Prud Homme No.59	Bloques hormigón	-	-	X		X			" " 198-59
017	Domestica Res. Urbana	Emilio Prud Homme No.57	Hormigón	-	-	X		X			" " 198-57
018	" " "	" " " NO.82	Madera y zinc	-	-				X		" " 197-82
019	" " "	" " " NO.84	Bloque de horm. madera y zinc	-	-						" " 197-84

FECHA

Noviembre 1986



## CENTRO DE INVENTARIO DE BIENES CULTURALES

-LISTA-

INVENTARIO  
REALIZARON

SECTOR SAN CARLOS (No.042)

NELSON CASTILLO, LUIS CARABALLO, AROS. AGUEDA ARVELO,  
PIEDAD ALVAREZ, LETICIA TEJEDA Y MAYRA PAULINO (CAMPO)

NUMERACION INTERNA	DENOMINACION	UBICACION	MATERIALES	TECNICA		ESTADO					OBSERVACION
						C	I	B	R	M	
020	Domestica Res. Urbana	Emilio Prud'Homme esq. Delmonte y Tejada No.86	Hormigón	-	-		X		X		Ficha Registro 197-86
021	" " "	Delmonte y Tejada Esq. Gerardo Jansen	"	-	-	X		X			" " 197-
022	" " "	Gerardo Jansen No.37	"	-	-	X		X			" " 197-37
023	" " "	" " No.35	Madera y Zinc	-	-		X		X		" " 197-35
024	" " "	" " No.33	Bloques Horm.	-	-	X		X			" " 197-33
025	" " "	" " No.12	Bloques Horm.	-	-	X		X			" " 196-12
026	" " "	Gerardo Jansen Esq. Del- monte y Tejada	Hormigón	-	-				X		" " 196
027	Comercial- Domestica	Delmonte y Tejada Esq. Eu- genio Perdomo No.21	"	-	-		X	X			" " 196-21
028	Domestica Res. Urbana	Eugenio Perdomo No.19	"	-	-	X		X			" " 196-13
029	" " "	" " No.15-17	"	+ - 1940	-	X		X			" " 196-15-17
030	" " "	" " No.16	"	+ - 1940	-		X	X			" " 164-16
031	Comercial	Delmonte y Tejada No.74 Esq. Eugenio Perdomo	Bloques de Horm.	-	-				X		" " 164-74
032	Comercial	Delmonte y Tejada No.78	Madera y Zinc	-	-					X	" " 164-78
033	Domestica Res. Urbana	" " " No.80-82	Bloques Horm.	-	-	X		X			" " 164-80-82
034	" " "	Delmonte y Tejada No.84	" "	-	-	X		X			" " 164-84
035	Comercial Domestica	" " " No.86	" "	-	-			X			" " 164-86
036	Domestica Res. Urbana	" " " No.88	" "	-	-	X		X			" " 164-88
037	" " "	" " " No.90	Madera y Zinc	-	-	X		X			" " 164-90
OBSERVACIONES										FECHA	Noviembre 1986



CENTRO DE INVENTARIO DE BIENES CULTURALES  
-LISTA-

INVENTARIO  
REALIZARON

SECTOR SAN CARLOS (No.042)

LUIS CARABALLO, NELSON CASTILLO, AROS. AGUEDA ARVELO

PIEDAD ALVARES, LETICIA TEJEDA Y MAYRA PAULINO

NUMERACION INTERNA	DENOMINACION	UBICACION	MATERIALES	TECNICA EPOCA	ESTILO	ESTADO					OBSERVACION
						C	I	B	R	M	
038	Comercial- Doméstica	Delmonte y Tejada esq. Abreu	Bloques Horm.	+ - 1940	-	X			X		Ficha Registro 164-92
039	" "	Duvergé No.11	Hormigón	+ - 1950	Moderno		X	X			" " 136-11
040	Institución Educativa	Abreu No.10	"	+ - 1940	Republicano	X		X			" " 136-10
041	Deshabitado	Abreu No.32	"	+ - 1960	Moderno		X		X		" " 136-32
042	Domestica Res. Urbana	Benigno del Castillo No.10	"	+ - 1950	-	X		X			" " 136-10
043	Comercial	Duvergé No.9	Bloque Horm.	-	-				X		-
044	Domestica Res,Urbana	" No.7	" "	-	-	X		X			-
045	" " "	" No.5	" "	-	-	X		X			-
046	" " "	" No.3	" "	-	-	X		X			-
047	" " "	" No.1	Madera y Zinc	-	-	X		X			-
048	Institución Educativa	Abreu Esq. Duvergé	Bloques, Hormi gón,madera y zinc	-	-	X		X			-
049	Domestica Res. Urbana	Abreu No.12	Hormigón	-	-	X		X			-
050	Comercial-Domestica	" No.14	Bloques Horm.	-	-	X		X			-
051	Domestica Res. Urbana	" No.16	" "	-	-	X		X			-
052	" " "	" No.18	Madera y Zinc	-	-	X			X		-
053	" " "	" No.20	" "	-	-	X		X			-
054	" " "	" No.22	Hormigón	-	-				X		-
055	" " "	" No.24	Bloques Horm.	-	-				X		La No.24 y No.26 están re gistradas en una misma fotografía.
OBSERVACIONES										FECHA	Diciembre 1986





## CENTRO DE INVENTARIO DE BIENES CULTURALES

-LISTA-

INVENTARIO  
REALIZARON

SECTOR SAN CARLOS (No.042)

AROS, PIEDAD ALVAREZ, AGUEDA ARVELO LETICIA TEJEDA,  
MAYRA PAULINO, NELSON CASTILLO Y LUIS CARABALLO.

NUMERACION INTERNA	DENOMINACION	UBICACION	MATERIALES	TECNICA		ESTADO					OBSERVACION
						C	I	B	R	M	
056	Comercial-Domestica	Abreu No.26	Madera y Zinc	-	-			X			-
057	Institucional	" No.28	Bloques Horm.	-	-			X			-
058	Domestica Res. Urbana	" No.30	" "	-	-			X			-
059	" " "	" No.36	" "	-	-	X		X			-
060	" " "	" No.38	Madera y Zinc	-	-	X				X	-
061	Comercial	" No.40	Bloques Horm.	-	-	X		X			-
062	Comercial Domestica	Abreu Esq. Salcedo	" "	-	-	X		X			-
063	Domestica Res. Urbana	Salcedo No.62	" "	-	-	X		X			-
064	" " "	" No.64	" "	-	-	X		X			-
065	Comercial-Domestica	" No.66	" "	-	-	X		X			-
066	Domestica Res. Urbana	" No.68	Madera y Zinc	-	-	X		X			-
067	" " "	" No.70	" " "	-	-	X		X			-
068	" " "	" No.72	Bloques Horm.	-	-	X		X			-
069	" " "	" No.74	Madera y Zinc	-	-					X	-
070	Comercial-Domestica	Salcedo esq. B. del Castillo	lo Hormigón	-	-	X		X			-
071	Domestica Res. Urbana	Benigno del Castillo No.2	Madera y Zinc	-	-		X		X		-
072	" " "	" " " No.4	Bloques Horm.	-	-	X		X			-
073	" " "	" " " No.6	" "	-	-	X		X			-
OBSERVACIONES										FECHA	Diciembre 1986



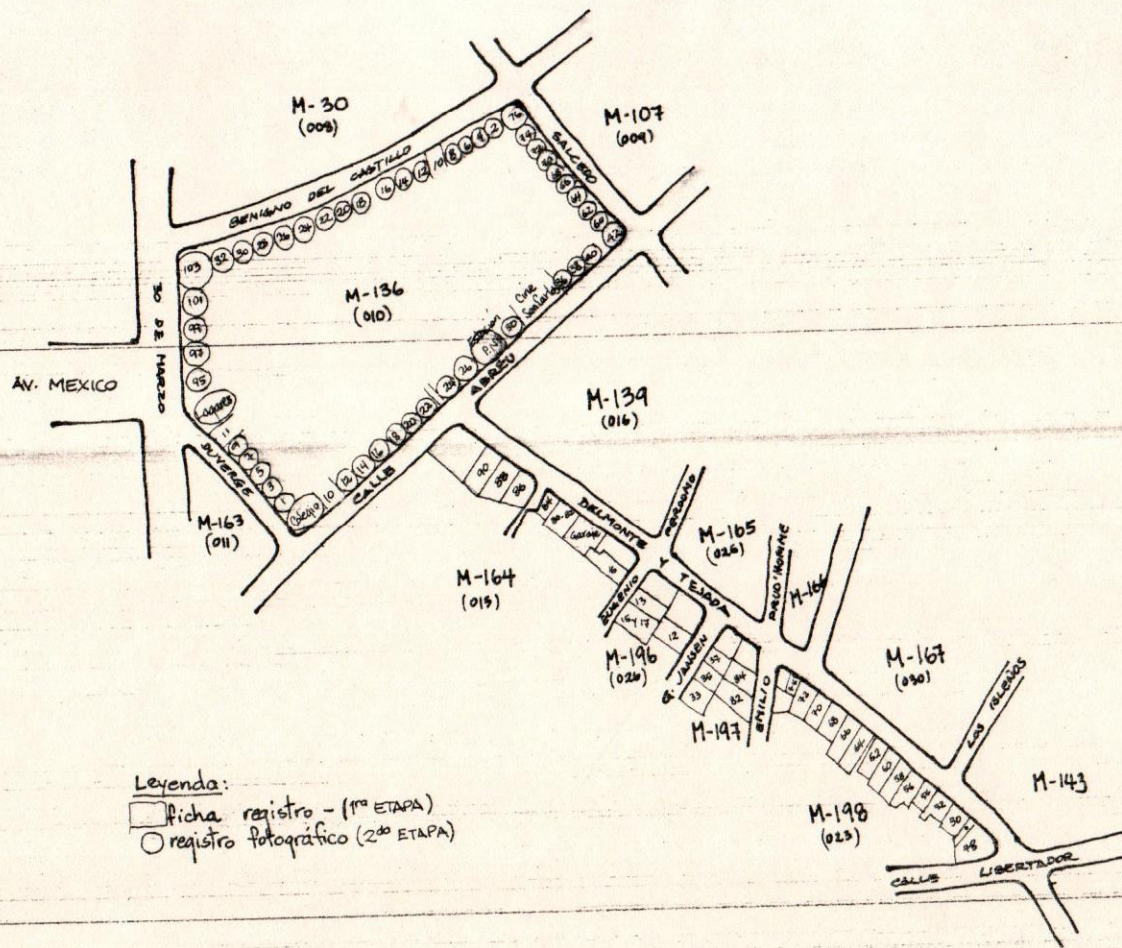


CENTRO DE INVENTARIO DE BIENES CULTURALES  
-LISTA-

INVENTARIO SECTOR SAN CARLOS (No.042)  
REALIZARON ARQS. PIEDAD ALVARES, AGUEDA ARVELO, LETICIA TEJEDA,  
MAYRA PAULINO, NELSON CASTILLO Y LUIS CARABALLO.

NUMERACION INTERNA	DENOMINACION	UBICACION	MATERIALES	TECNICA		ESTADO					OBSERVACION
						C	I	B	R	M	
074	Domestica Res. Urbana	Benigno del Castillo No.8	Bloques Horm.	-	-	X			X		-
075	" " "	" " " No.12	Madera y Zinc	-	-	X		X			-
076	" " "	" " " No.14	Bloques Horm.	-	-	X		X			-
077	" " "	" " " No.16	" "	-	-	X		X			-
078	Comercial	" " "	Madera y Zinc	-	=				X		-
079	Domestica Res. Urbana	" " " No.18	Bloques Horm.	-	-	X		X			-
080	Comercial	" " " No.20	Hormigón	-	-	X		X			-
081	Domestica Res. Urbana	" " " No.24	" "	-	-	X		X			-
082	" " "	" " " No.26	Bloques Horm.	-	-	X		X			-
083	Comercial-Domestica	" " " No.28	" "	-	-	X		X			-
084	Domestica Res. Urbana	" " " No.30	" "	-	-	X		X			-
085	" " "	" " " No.32	" "	-	-	X		X			-
086	Comercial	Benigno del Castillo esq 30 de Marzo	" "	-	-	X		X			-
087	"	30 de Marzo No.101	" "	-	-	X		X			-
088	"	" " " No.99	Hormigón	-	-	X		X			-
089	"	" " " No.97	Bloques Horm.	-	-	X		X			-
090	"	" " " No.95	Hormigón	-	-	X		X			-
091	"	30 de Marzo esq. Divergé	"	-	-	X		X			-
OBSERVACIONES										FECHA	Diciembre, 1986








edificaciones destacadas





CALLE EUGENIO PERDOMO NO. 15-17

Vivienda de un nivel construida en hormigón elevada del plano de la calle sobre plataforma de cemento . Fachada principal orientada al oeste con escalinata de acceso que se proyecta hacia el interior de la galería frontal corrida, sostenida por columnas de sección cuadrada con baranda de hormigón moldurada y calada.

Tiene vanos de puertas de doble hoja batientes con ventanilla de celosías batiente y tragaluz de pivote en madera y vidrio.




Completa la fachada una cornisa escalonada sobre la que se levanta un antepecho también escalonado dividido en tres tramos moldurados, en los laterales se destaca un pequeño vuelo inclinado cubierto de tejas curvas sobre ménsulas.

OBSERVACION:

Estas viviendas las No. 15-16 y 17 de la Eugenio Perdomo tienen valor arquitectónico-ambiental, - ambas forman parte de un pequeño conjunto armónico de edificaciones que se levantan entre las calles Peña y Reynoso, y Delmonte y Tejada.






CALLE EUGENIO PERDOMO NO. 16

Vivienda de un nivel construida en hormigón sobreelevada del plano de la acera. Fachada principal hacia el este, tiene acceso central a una galería corrida sostenida por columnas anilladas con baranda de balaustres. Pared frontal de bloques almohadillados donde se abren cuatro vanos adintelados de puertas con doble hoja batiente y tragaluz.

Corona la edificación una cornisa corrida escalonada sobre la que se levanta un antepecho abalaustrado con paño central liso de terminación triangular, ornamentado con losetas policromadas de cerámica.







CALLE ABREU NO. 12

Edificación de un nivel construida en hormigón sobre plataforma. Fachada principal violinada en la que se abren cuatro vanos de puertas molduradas con cornisa escalonada sobre cada una de ellas.

En la parte inferior del edificio, encima de la plataforma tiene una franja lisa, en cuyos extremos se levanta una moldura que simula una columna jónica adosada, que aparenta sostener una doble cornisa escalonada con friso ornamentado en alto relieve. Corona la fachada un antepecho conformado por cuatro paños abalaustrados divididos por pequeños pilastras -- molduradas.



CALLE DUVERGE NO. 11

Edificación de planta rectangular, construida en dos niveles de hormigón armado. La fachada principal presenta en el extremo izquierdo el cuerpo de escalera sobrepasa la altura del edificio con puerta de acceso moldurada y escalonada en alto relieve; en la parte superior aparece un vano vertical moldurado y escalonado en alto relieve, cerrado con bloques de vidrio para iluminación.


El primer nivel tiene una franja inferior recubierta de granito a manera de sόcalo; dos grandes vanos de puertas, uno de ellos tapiados, y sobre estas igualmente tapiados se observan vanos rectangulares a modo de tragaluz.

El segundo nivel presenta balc3n corrido en forma de L con alero de protecci3n y baranda de hormig3n calada en la parte superior con pasamano de granito. Puerta de doble hoja batiente en madera y vidrio con tragaluz y ventanales de pivotes.

Terminaci3n en baranda de hormig3n lisa que sirve de l3mite a la plataforma del techo.







CINE SAN CARLOS

Edificio construido de hormigón en dos niveles de gran altura que tiene fachada frontal orientada a oeste.

El primer nivel presenta: al centro, un amplio portal con cerramiento de hierro que da acceso al vestíbulo - flanqueado por paño recubierto de piedras de piedras - en el que se abre un nicho rectangular de poca profundidad; en los extremos, vano de puerta de doble hoja batiente con tragaluz de celosías fijas todo en madera, y alero de protección a todo lo ancho de la fachada.



En el nivel superior presenta un gran mural en forma de rectángulo, que sobre pasa la altura del techo que tiene franja inferior corrida lisa, el resto del paño está dividido en dos filas de cuadros policromados con bordes violinados separados por una línea horizontal de vanos rectangulares. En dos de los cuadros extremos, dispuestos diagonalmente, aparece una placa tallada en alto relieve con motivos alusivos al teatro y la cinematografía.


La edificación se encuentra en estado de abandono luego que fuera parcialmente destruido en 1978, por los efectos del ciclón David.



CALLE BENIGNO DEL CASTILLO NO. 10

Edificio de viviendas construido en hormigón de tres niveles. La fachada orientada al norte, presenta si metría vertical; caja de escalera central con vano de acceso de doble batiente y tragaluz, en los niveles superiores tiene dos vanos rectangulares con hoja cuadrículada de madera y vidrio con tragaluz.

En ambos lados del cuerpo de escalera están dispuestas las viviendas con vanos puerta de doble batiente y ventanal de tres hojas con tragaluces, las del 2do. y 3er. nivel están dotadas de balcón con baranda de hormigón lisa sostenido por una ménsula.





conclusiones y  
recomendaciones



## CONCLUSIONES Y RECOMENDACIONES

Al igual que otros sectores de la ciudad, San Carlos se ve sometido a los constantes y sucesivos cambios que demanda el "progreso", sin tomar en cuenta el carácter urbano-social-cultural, desarrollado a través del tiempo por el grupo humano que lo habita, generando con esto: la transformación del uso, dispersión y expulsión de sus habitantes, congestión de las vías de circulación, declinación de la calidad de los servicios, contaminación ambiental, generación de ruidos, pérdida de los valores culturales, etc.

El barrio de San Carlos es el asentamiento más antiguo formado fuera de las murallas coloniales, por lo que consideramos importante el estudio de sus aspectos históricos-urbanístico-arquitectónico a partir del inventario del sector para la preservación y desarrollo de su patrimonio histórico-urbanístico-cultural.

El trabajo que presentamos no debe considerarse un estudio básico de inventario, más bien hemos realizado un apresurado registro de inmuebles ante la premura de su inminente desaparición; por fortuna la mayoría de éstos son de poco valor arquitectónico-ambiental, exceptuando un grupo de seis viviendas seleccionadas que destacan del total de las registradas.

Estas ameritan les sean realizadas fichas especializadas de sitio y/o de arquitectura y levantamiento.



bibliografia



BIBLIOGRAFIA

Candelario Veri

San Carlos: Una Comunidad Laboriosa que Conserva sus Tradiciones.

Hoy . 27 octubre 1986. Santo Domingo

Luna Santiago Rafael

Santo Domingo: Sus Barrios y sus Habitantes.

Listín Diario. 23 diciembre 1985. Santo Domingo

Billini Mejía, Lourdes

San Carlos es una Barriada de Tradiciones Amargadas.

El Caribe. 30 octubre 1984. Santo Domingo

Rijo Alonso

San Carlos Celebra Hoy sus Tres Dias de Fundado.

El Sol. 1ro. noviembre 1986. Santo Domingo.

Berges Rib Virginia y Contreras Carmen

San Carlos: Un Barrio de la Capital con Historia y Tradición. La Tarde Alegre. 1ro. noviembre 1986 .

Santo Domingo.

Ortiz Melenciano, Rafael

La Villa Blanca de San Carlos

Revista Club Deportivo y Cultural San Carlos. 1980.



material de apoyo  
• fichas de registro





OFICINA DE PATRIMONIO CULTURAL  
CENTRO DE INVENTARIO DE BIENES CULTURALES  
FICHA DE REGISTRO

NUMERACION PART. 198-48  
FECHA NOVIEMBRE 1986  
REALIZO LUIS CARABALLO

INVENTARIO DE SECTOR DE SAN CARLOS (No.042)

001



FOT. No.

DENOMINACION: COMERCIAL (TALLER)

UBICACION: SAN CARLOS, SANTO DOMINGO D. N.

LOCALIZACION: DELMONTE Y TEJADA ESQ. LIBERTADOR No.48

CONDICIONES: REGULAR

EMPLAZAMIENTO Y ENTORNO Casa en un nivel de H. A. con fachadas hacia las calles Delmonte y Tejada y Libertador de esquina achaflanada, puertas molduradas de gran altura con hojas de doble batiente y terminación en plumilla, tragaluz de celocías fijas. Tres dan a la calle Delmonte y Tejada, una en su parte achaflanada y 4 en la fachada que da a la calle Libertad una de ellas está dividida arriba y abajo como posible ventana.



OBSERVACIONES:

DIMENSIONES:

OTROS:






OFICINA DE PATRIMONIO CULTURAL  
CENTRO DE INVENTARIO DE BIENES CULTURALES  
FICHA DE REGISTRO

NUMERACION PART. 198-48B  
FECHA NOVIEMBRE 1986  
REALIZO LUIS CARABALLO

INVENTARIO DE SECTOR DE SAN CARLOS (No.042)

002



FES. No

DENOMINACION: DOMESTICA RESIDENCIAL URBANA

UBICACION: DELMONTE Y TEJADA No.48B

LOCALIZACION: SAN CARLOS, SANTO DOMINGO, D. N.

CONDICIONES: MALA

EMPLAZAMIENTO Y ENTORNO Vivienda en un nivel en bloques de hormigón, de paredes lisas con dos puertas batiente de madera. Techo de zinc.



OBSERVACIONES:


DIMENSIONES:

OTROS:

INVENTARIO DE SECTO DE SAN CARLOS (REG. 242)

CENTRO DE MANEJO DE RESERVA NATURAL

FICHA



EMPLAZAMIENTO

1958 con los puebl






OFICINA DE PATRIMONIO CULTURAL  
CENTRO DE INVENTARIO DE BIENES CULTURALES  
FICHA DE REGISTRO

NUMERACION PART. 198-50  
FECHA NOVIEMBRE 1986  
REALIZO LUIS CARABALLO

INVENTARIO DE SECTOR SAN CARLOS (No.042)

003



NEG. No

DENOMINACION: DOMESTICA RESIDENCIAL URBANA

UBICACION: DELMONTE Y TEJADA No.50

LOCALIZACION: SAN CARLOS, SANTO DOMINGO, D. N.

CONDICIONES: REGULAR

EMPLAZAMIENTO Y ENTORNO Vivienda de madera ~~de~~ cuya fachada principal contiene (3) tres puertas de doble batiente con tragaluz de celocías fijas. Techo de zinc a dos aguas con alero plafonado.









OFICINA DE PATRIMONIO CULTURAL

CENTRO DE INVENTARIO DE BIENES CULTURALES

FICHA DE REGISTRO


NUMERACION PART. 198-52

FECHA NOVIEMBRE 1986

REALIZO NELSON CASTILLO

INVENTARIO DE SECTOR SAN CARLOS (No. 042)

004



NEG. No.

DENOMINACION: DOMESTICA RESIDENCIAL-COMERCIAL

UBICACION: DELMONTE Y TEJADA No. 52

LOCALIZACION: SAN CARLOS, SANTO DOMINGO, D. N.

CONDICIONES: REGULAR

EMPLAZAMIENTO Y ENTORNO Casa en un nivel, de bloques de hormigón con cuatro puertas molduradas con doble hoja batiente pared lisa y vuelo corrido y antepecho.



OBSERVACIONES:

DIMENSIONES:

OTROS:






OFICINA DE PATRIMONIO CULTURAL  
CENTRO DE INVENTARIO DE BIENES CULTURALES  
FICHA DE REGISTRO

NUMERACION PART. 198-54  
FECHA NOVIEMBRE 1986  
REALIZO NELSON CASTILLO

INVENTARIO DE SECTOR SAN CARLOS (No.042)

005



NEG. No.

DENOMINACION: DOMESTICA RESIDENCIAL URBANA

UBICACION: SAN CARLOS, SANTO DOMINGO, D. N.

LOCALIZACION: DELMONTE Y TEJADA No.54

CONDICIONES: BUENA

EMPLAZAMIENTO Y ENTORNO Vivienda en un nivel de bloques de hormigón, galería lateral con baranda de hierro y bloques. Ventanas de celocías de aluminio con rejas; vuelo corrido, terminación en antepecho bajo.



OBSERVACIONES:

DIMENSIONES:

OTROS:






OFICINA DE PATRIMONIO CULTURAL  
CENTRO DE INVENTARIO DE BIENES CULTURALES  
FICHA DE REGISTRO

NUMERACION PART. 198-56  
FECHA NOVIEMBRE 1986  
REALIZO NELSON CASTILLO

INVENTARIO DE SECTOR SAN CARLOS (No.042)

006



NEG. No.

DENOMINACION: DOMESTICA RESIDENCIAL URBANA

UBICACION: SECTOR SAN CARLOS, SANTO DOMINGO, D. N.


LOCALIZACION: DELMONTE Y TEJADA No.56

CONDICIONES: BUENA

EMPLAZAMIENTO Y ENTORNO Vivienda en un nivel construida en hormigón con fachada de bloques almohadillados. Tiene dos puertas adinteladas con doble hoja batiente y tragaluz de celosías fijas. En el extremo derecho presenta vano ancho y bajo. Cubierta de losa de hormigón que se proyecta en un gran vuelo.



OBSERVACIONES:	DIMENSIONES:
El vano del lateral izquierdo corresponde a una de las puertas de la vivienda modificada posteriormente.	
	OTROS:








OFICINA DE PATRIMONIO CULTURAL  
CENTRO DE INVENTARIO DE BIENES CULTURALES  
FICHA DE REGISTRO

NUMERACION PART. 198-58  
FECHA NOVIEMBRE 1986  
REALIZO LUIS CARABALLO

INVENTARIO DE SECTOR SAN CARLOS (No.042)

007



FES. No.

DENOMINACION: DOMESTICA RELIGIOSA

UBICACION: SAN CARLOS, SANTO DOMINGO, D. N.

LOCALIZACION: DELMONTE Y TEJADA No.58

CONDICIONES: BUENA

**EMPLAZAMIENTO Y ENTORNO** Edificación construida de bloques de hormigón en dos niveles; el primer piso contiene en la fachada frontal una puerta al lateral derecho de dimensiones normales en su parte izquierda otra puerta de doble batiente con unos dos metros de ancho. En nivel superior posee un balcón saliente cubriendo la acera con una puerta de salida hacia el balcón y ventana de celosías de vidrio separaciones laterales de 30 cm. en ambos lados. Material bloques y hormigón.










OFICINA DE PATRIMONIO CULTURAL  
CENTRO DE INVENTARIO DE BIENES CULTURALES  
FICHA DE REGISTRO

NUMERACION PART. 198-60  
FECHA NOVIEMBRE 1986  
REALIZO LUIS CARABALLO

INVENTARIO DE SECTOR SAN CARLOS (No.042)

008



NEG. No.

DENOMINACION: DOMESTICA RESIDENCIAL

UBICACION: SAN CARLOS, SANTO DOMINGO D. N.

LOCALIZACION: DELMONTE Y TEJADA No.60

CONDICIONES: BUENA

EMPLAZAMIENTO Y ENTORNO Vivienda de galería para dos familias. Construida de hormigón en un nivel. Puertas de doble abatimiento con ventanas de batiente a cada costado y tragaluz de madera y vidrio. En el extremo derecho caja de escalera que lleva al techo de vivienda. Cornisa escalonada y sobre esto baranda de hierro a modo de antepecho y 30 cm. de separación entre las viviendas contiguas. Material hormigón.










OFICINA DE PATRIMONIO CULTURAL  
CENTRO DE INVENTARIO DE BIENES CULTURALES  
FICHA DE REGISTRO

NUMERACION PART. 198-62  
FECHA NOVIEMBRE 1986  
REALIZO PIEDAD ALVAREZ

INVENTARIO DE SECTOR SAN CARLOS (No.042)

009



NEG. No.

DENOMINACION: DOMESTICA RESIDENCIAL URBANA

UBICACION: SAN CARLOS, SANTO DOMINGO D. N.

LOCALIZACION: DELMONTE Y TEJADA No.62

CONDICIONES: BUENA

EMPLAZAMIENTO Y ENTORNO Edificación de 2 niveles de bloques de hormigón. Primer nivel: dos puertas batientes con ventanas de celosías a los lados de cada puerta, protegidas con hierro. Alero pequeño corrido en todo el frente. Escalera de acceso al 2do nivel en uno de los lados. 2do. nivel: balcón amplio en el frente con pasamanos en hierro. Puerta de madera batiente y persianas metálicas en ambos lados, y protegidos con rejas de hierro.



OBSERVACIONES:

DIMENSIONES:

OTROS:





OFICINA DE PATRIMONIO CULTURAL  
CENTRO DE INVENTARIO DE BIENES CULTURALES  
FICHA DE REGISTRO

NUMERACION PAR: 198-64  
FECHA: NOVIEMBRE 1986  
REALIZO: PIEDAD ALVAREZ

INVENTARIO DE SECTOR SAN CARLOS (No.042)

010



NEG. No.

DENOMINACION: DOMESTICA RESIDENCIAL URBANA

UBICACION: SAN CARLOS, SANTO DOMINGO D. N.

LOCALIZACION: DELMONTE Y TEJADA No.64

CONDICIONES: MUY BUENA

**EMPLAZAMIENTO Y ENTORNO** Edificación en hormigón de dos niveles. En primer nivel galería lateral, cerrada con muro bajo y rejas de hierro. Puerta batiente con tragaluz de vidrio y ventana en celosías de aluminio en uno de los lados. 2do nivel: galería, con pasamanos de hierro, puerta batiente con tragaluz de vidrio y ventana de celosías de cristal en uno de los lados; con rejas de hierro y pequeño vuelo.










OFICINA DE PATRIMONIO CULTURAL  
CENTRO DE INVENTARIO DE BIENES CULTURALES  
FICHA DE REGISTRO

NUMERACION PART. 148-66  
FECHA NOVIEMBRE 1986  
REALIZO PIEDAD ALVAREZ

INVENTARIO DE SECTOR SAN CARLOS (No.042)

011



REG. No.

DENOMINACION: DOMESTICA RESIDENCIAL URBANA

UBICACION: SAN CARLOS, SANTO DOMINGO D. N.

LOCALIZACION: DELMONTE Y TEJADA No.66

CONDICIONES: BUENA

EMPLAZAMIENTO Y ENTORNO Vivienda de bloques con dos puertas batientes en cada extremo y ventanas dobles en celosías de madera al centro. Tragaluz corrido de bloques calado y pequeño alero con terminación en tejas, antepecho alto escalonado y techo de zinc.










OFICINA DE PATRIMONIO CULTURAL  
CENTRO DE INVENTARIO DE BIENES CULTURALES  
FICHA DE REGISTRO

NUMERACION PART. 198-48  
FECHA NOVIEMBRE 1986  
REALIZO PIEDAD ALVAREZ

INVENTARIO DE SECTOR SAN CARLOS (No.042)

012



NEG. No.

DENOMINACION: DOMESTICA RESIDENCIAL URBANA

UBICACION: SAN CARLOS, SANTO DOMINGO D. N.

LOCALIZACION: DELMONTE Y TEJADA No.68

CONDICIONES: REGULAR

EMPLAZAMIENTO Y ENTORNO Vivienda de madera de un nivel con 4 puertas de doble ho-  
jas batientes y tragaluces en celosías de madera. Techo de zinc. A dos aguas  
que sobresale en vuelo plafonado sobre la fachada. Cada puerta corresponde a una  
vivienda.









OFICINA DE PATRIMONIO CULTURAL  
CENTRO DE INVENTARIO DE BIENES CULTURALES  
FICHA DE REGISTRO

NUMERACION PART. 198-70  
FECHA NOVIEMBRE 1986  
REALIZO PIEDAD ALVAREZ

INVENTARIO DE SECTOR SAN CARLOS (No.042)

013



NEG. No

DENOMINACION: DOMESTICA RESIDENCIAL URBANA

UBICACION: SAN CARLOS, SANTO DOMINGO, D. N.

LOCALIZACION: DELMONTE Y TEJADA No.70

CONDICIONES: REGULAR

EMPLAZAMIENTO Y ENTORNO Vivienda de un nivel de madera con dos puerta de doble hojas batientes con ventanas pequeñas también batientes a los lados de cada puerta y tragaluces de vidrio . Techo de zinc a dos aguas que sobresale plafonado a todo lo ancho de la fachada.










OFICINA DE PATRIMONIO CULTURAL  
CENTRO DE INVENTARIO DE BIENES CULTURALES  
FICHA DE REGISTRO

NUMERACION PART. 198-72  
FECHA NOVIEMBRE 1986  
REALIZO PIEDAD ALVAREZ

INVENTARIO DE SECTOR SAN CARLOS (No.042)

014



NEG. No.

DENOMINACION: DOMESTICA RESIDENCIAL URBANA

UBICACION: SAN CARLOS, SANTO DOMINGO D. N.

LOCALIZACION: DELMONTE Y TEJADA No.72

CONDICIONES: BUENA

EMPLAZAMIENTO Y ENTORNO VIVIENDA DE BLOQUES DE UN NIVEL. Tiene las puertas de ba-  
tiente, con tragaluces de bloques calados. Vuelo corrido sobre las puertas te-  
cho de zinc a dos aguas. Cada puerta corresponde a una vivienda.










OFICINA DE PATRIMONIO CULTURAL  
CENTRO DE INVENTARIO DE BIENES CULTURALES  
FICHA DE REGISTRO

NUMERACION PART. 198-74  
FECHA NOVIEMBRE 1986  
REALIZO PIEDAD ALVAREZ

INVENTARIO DE SECTOR SAN CARLOS (No.042)

015



NEG. No

DENOMINACION: DOMESTICA RESIDENCIAL URBANA

UBICACION: SAN CARLOS, SANTO DOMINGO D. N.

LOCALIZACION: DELMONTE Y TEJADA No.74

CONDICIONES: REGULAR

EMPLAZAMIENTO Y ENTORNO Edificación de bloques de un nivel con 2 puertas, una de ellas más alta y estrecha. Sobre la más baja una ventana de batiente. Sobre el techo una rancheta de madera y zinc.










OFICINA DE PATRIMONIO CULTURAL  
CENTRO DE INVENTARIO DE BIENES CULTURALES  
FICHA DE REGISTRO

NUMERACION PART. 198-59  
FECHA NOVIEMBRE 1986  
REALIZO MAYRA PAULINO

INVENTARIO DE SECTOR SAN CARLOS (No.042)

016



NEG. No.

DENOMINACION: DOMESTICA COMERCIAL

UBICACION: SAN CARLOS, SANTO DOMINGO D. N.

LOCALIZACION: DELMONTE Y TEJADA ESQ. EMILIO PRUD'HOMME No.59

CONDICIONES: BUENA

EMPLAZAMIENTO Y ENTORNO Edificación de dos niveles construida en bloques de hormigón con esquina achaflanada. 1er. nivel de planta libre tiene amplias puertas de doble hojas batientes y tragaluces de bloques calados. En el 2do. nivel balcón corrido con baranda de hierro, dos puertas y ventanas de celosías. Terminación en alero corrido.










OFICINA DE PATRIMONIO CULTURAL  
CENTRO DE INVENTARIO DE BIENES CULTURALES  
FICHA DE REGISTRO

NUMERACION PART. 198-57  
FECHA NOVIEMBRE 1986  
REALIZO PIEDAD ALVAREZ

INVENTARIO DE SECTOR SAN CARLOS (No.042)

017



FES. No.

DENOMINACION: DOMESTICA RESIDENCIAL URBANA

UBICACION: SAN CARLOS, SANTO DOMINGO, D. N.

LOCALIZACION: EMILIO PRUD'HOMME No.57

CONDICIONES: BUENA

EMPLAZAMIENTO Y ENTORNO Vivienda de hormigón de un nivel con puertas molduradas con dos hojas batientes, y tragaluz, de bloques calados. Doble cornisa escalonada a todo lo ancho de fachada y sobre ésta el antepecho con molduras.



OBSERVACIONES:

DIMENSIONES:

OTROS:





OFICINA DE PATRIMONIO CULTURAL

CENTRO DE INVENTARIO DE BIENES CULTURALES

FICHA DE REGISTRO


NUMERACION PART. 197-82

FECHA NOVIEMBRE 1986

REALIZO MAYRA RITA PAULINO

INVENTARIO DE SECTOR SAN CARLOS (No.042)

018



NEG. No.

DENOMINACION: DOMESTICA

UBICACION: SAN CARLOS, SANTO DOMINGO, D. N.


LOCALIZACION: EMILIO PRUD'HOMME No.82

CONDICIONES: REGULAR

EMPLAZAMIENTO Y ENTORNO Vivienda de un piso construida en madera sobre una plataforma de cemento que la levanta del nivel de la calle. Tiene tres puertas con doble hoja batiente. Tragaluz de celosías fijas y cubrefalta de madera a modo de molduras; en cada una de las puertas hay una escalinata de acceso con arranque lateral adosadas a la plataforma ocupando parte de la acera. Techo de madera y zinc a dos aguas que se proyecta en alero frontal plafonado.



OBSERVACIONES:	DIMENSIONES:
En la franja inferior de la vivienda, la madera fue sustituida por bloques de hormigón.	
	<b>OTROS:</b>







OFICINA DE PATRIMONIO CULTURAL

CENTRO DE INVENTARIO DE BIENES CULTURALES

FICHA DE REGISTRO

NUMERACION PART. 197-84

FECHA NOVIEMBRE 1986

REALIZO PIEDAD ALVAREZ

INVENTARIO DE SECTOR SAN CARLOS

019



NEG. No.

DENOMINACION: DOMESTICA RESIDENCIAL URBANA

UBICACION: SAN CARLOS, SANTO DOMINGO D. N.

LOCALIZACION: EMILIO PRUD'HOMME No.84

CONDICIONES: MALAS

EMPLAZAMIENTO Y ENTORNO Solar ubicado entre las casas No.82 y 86 que ha sido arrabalizado.










OFICINA DE PATRIMONIO CULTURAL  
CENTRO DE INVENTARIO DE BIENES CULTURALES  
FICHA DE REGISTRO

NUMERACION PART. 197-86  
FECHA NOVIEMBRE 1986  
REALIZO PIEDAD ALVAREZ

INVENTARIO DE SECTOR SAN CARLOS (No.042)

020



FES. No.

DENOMINACION: DOMESTICA RESIDENCIAL URBANA

UBICACION: SAN CARLOS, SANTO DOMINGO D. N.

LOCALIZACION: EMILIO PRUD'HOMME ESQ. DELMONTE Y TEJADA No.86

CONDICIONES: REGULAR

EMPLAZAMIENTO Y ENTORNO Edificación de hormigón de un nivel, con esquina achaflana-  
da. Tiene siete puertas, cuatro de doble batiente con tragaluces en celosías  
de madera y el resto convertidas en ventanas. Todas ellas enmarcadas por moldu-  
ras, con formas curvas en su parte superior.  
Doble cornisa corrida con friso liso. Antepecho palaustrado alternando por pe-  
queñas pilastras que terminan en esferas.










OFICINA DE PATRIMONIO CULTURAL  
CENTRO DE INVENTARIO DE BIENES CULTURALES  
FICHA DE REGISTRO

NUMERACION PART. 197  
FECHA NOVIEMBRE 1986  
REALIZO \_\_\_\_\_

INVENTARIO DE SECTOR SAN CARLOS (No.042)

021



FES. No.

DENOMINACION: DOMESTICA RESIDENCIAL URBANA

UBICACION: SAN CARLOS, SANTO DOMINGO, D. N.

LOCALIZACION: DELMONTE Y TEJADA ESQ. GERARDO JANSEN

CONDICIONES: BUENA

EMPLAZAMIENTO Y ENTORNO Edificio de un nivel de hormigón con esquina achaflanada  
Tiene tres puertas de doble batiente y tres ventanas en celosías de aluminio  
protegidas con rejas de hierro. Vuelo corrido.









OFICINA DE PATRIMONIO CULTURAL

CENTRO DE INVENTARIO DE BIENES CULTURALES

FICHA DE REGISTRO

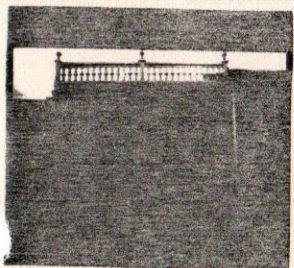
NUMERACION PART. 197-37

FECHA NOVIEMBRE 1986

REALIZO MAYRA PAULINO

INVENTARIO DE SECTOR SAN CARLOS No.042

022



NEG. No.

DENOMINACION: DOMESTICA RESIDENCIAL URBANA

UBICACION: SAN CARLOS, SANTO DOMINGO, D. N.

LOCALIZACION: GERARDO JANSEN No.37

CONDICIONES: BUENA (Fachada)

EMPLAZAMIENTO Y ENTORNO Edificación en un nivel de hormigón, puerta de doble batiente con ventana de celosías de madera y tragaluz de madera y vidrio. Doble ventana de celosías con hierro de protección. Cornisa corrida escalonada. Corona en la edificación un antepecho alto abalaustrado.










OFICINA DE PATRIMONIO CULTURAL  
CENTRO DE INVENTARIO DE BIENES CULTURALES  
FICHA DE REGISTRO

NUMERACION PART. 197-35  
FECHA NOVIEMBRE 1986  
REALIZO MAYRA PAULINO

INVENTARIO DE SECTOR SAN CARLOS

023



FES. No.

DENOMINACION: DOMESTICA RESIDENCIAL

UBICACION: SAN CARLOS SANTO DOMINGO, D. N.

LOCALIZACION: GERARDO JANSEN No.35

CONDICIONES: REGULAR

EMPLAZAMIENTO Y ENTORNO Vivienda de madera elevada del nivel de la calle en plataforma de cemento. Tiene tres puertas-ventana de doble hoja con tragaluz de celosías fijas dos de ellas con escalinata de acceso adozados a la plataforma ocupando parte de la acera.










OFICINA DE PATRIMONIO CULTURAL  
CENTRO DE INVENTARIO DE BIENES CULTURALES  
FICHA DE REGISTRO

NUMERACION PART. 197-33  
FECHA NOVIEMBRE 1986  
REALIZO PIEDAD ALVAREZ

INVENTARIO DE SECTOR SAN CARLOS (No.042)

024



FMS. No.

DENOMINACION: DOMESTICA RESIDENCIAL URBANA

UBICACION: SAN CARLOS, SANTO DOMINGO D. N.

LOCALIZACION: GERARDO JANSEN No.33

CONDICIONES: BUENA

EMPLAZAMIENTO Y ENTORNO Edificación de hormigón de dos niveles. 1er. nivel: Escalinata de acceso al 2do nivel, con puertas de hierro protegiendo la entrada. Puerta de madera labrada en la entrada de la vivienda con persiana metálicas, protegida por hierro en uno de los lados. 2do nivel blacón saliente de hormigón con pasamano en hierro, puerta de madera labrada y persianas de vidrio protegidas con rejas de hierro. Alero de hormigón saliente, protegiendo todo el balcón con toldo metálico en un lado.










OFICINA DE PATRIMONIO CULTURAL  
CENTRO DE INVENTARIO DE BIENES CULTURALES  
FICHA DE REGISTRO

NUMERACION PART. 196-12  
FECHA NOVIEMBRE 1986  
REALIZO MAYRA PAULINO

INVENTARIO DE SECTOR SAN CARLOS (No.042)

025



NEG. No

DENOMINACION: DOMESTICA RESIDENCIAL URBANA

UBICACION: SAN CARLOS, SANTO DOMINGO, D, N.

LOCALIZACION: GERARDO JENSEN No.12

CONDICIONES: BUENA

EMPLAZAMIENTO Y ENTORNO Edificación de dos niveles construcción sobre plataforma elevando el 1er nivel a unos 1.75 mts del nivel de la calle. Tiene escalinata de acceso en fachada lateral 139 a través de una marquesina de construcción posterior al igual que el 2do nivel. Galería lateral con baranda de hierro con tope de granito. Gran ventanal de celosías de vidrio y puerta de madera con tragaluz de madera vidrio. Doble ventanas de celosías de aluminio con alero de protección en el extremo derecho. El segundo nivel tiene galería lateral descendiendo con baranda de metal, ventanas de celosías de aluminio y puerta alero corrido en galería y protegido por ventanas.



OBSERVACIONES:	DIMENSIONES:
Puerta de hierro cerrando marquesina.	
	<b>OTROS:</b>





OFICINA DE PATRIMONIO CULTURAL  
CENTRO DE INVENTARIO DE BIENES CULTURALES  
FICHA DE REGISTRO

NUMERACION PART. 196-14  
FECHA NOVIEMBRE 1986  
REALIZO NELSON CASTILLO

INVENTARIO DE SECTOR SAN CARLOS

026



NEG. No.

DENOMINACION: DOMESTICA RESIDENCIAL URBANA

UBICACION: SAN CARLOS, SANTO DOMINGO, D. N.

LOCALIZACION: DELMONTE Y TEJADA ESQ. GERARDO JANSEN No.14

CONDICIONES: REGULAR

EMPLAZAMIENTO Y ENTORNO Edificación de un nivel construida en hormigón con esquina chaflanada. Tiene ocho puertas de doble hojas batientes y tragaluz de celocías fijas. Terminación en vuelo corrido sobre mensulas.










OFICINA DE PATRIMONIO CULTURAL  
CENTRO DE INVENTARIO DE BIENES CULTURALES  
FICHA DE REGISTRO

NUMERACION PART. 196  
FECHA NOVIEMBRE 1986  
REALIZO AGUEDA ARVELO

027

INVENTARIO DE SECTOR SAN CARLOS (No.042)



NEG. No.

DENOMINACION: DOMESTICA COMERCIAL

UBICACION: SAN CARLOS, SANTO DOMINGO, D. N.

LOCALIZACION: DELMONTE Y TEJADA ESQ. EUGENIO PERDOMO No.21

CONDICIONES: BUENA

EMPLAZAMIENTO Y ENTORNO Edificación en dos niveles de hormigón con esquina chaflanada. En la fachada lateral oeste en 1er. nivel galería con baranda balaustrada y columnas cuadradas. Vanos con puertas de doble batiente y tragaluces de madera y vidrio que se repiten en 2do nivel con balconetes de hormigón y protegidas con pequeño vuelo. Antepecho alto liso.



OBSERVACIONES:

DIMENSIONES:

OTROS:

CONDICIONES

LOCALIZACION

UBICACION

IDENTIFICACION

MATERIAL DE

ECHOS DE MEDICION

CENTRO DE INVESTIGACION DE BIENES CULTURALES

ESTADO DE GUATEMALA

INSTITUTO DE INVESTIGACIONES Y PROTECCION DEL PATRIMONIO CULTURAL






OFICINA DE PATRIMONIO CULTURAL  
CENTRO DE INVENTARIO DE BIENES CULTURALES  
FICHA DE REGISTRO

NUMERACION PART. 196-13  
FECHA NOVIEMBRE 1986  
REALIZO MAYRA RITA PAULINO

INVENTARIO DE SECTOR SAN CARLOS (No.042)

028



NES. No.

DENOMINACION: DOMESTICA RESIDENCIAL URBANA

UBICACION: SAN CARLOS, SANTO DOMINGO, D. N.

LOCALIZACION: EUGENIO PERDOMO No.19

CONDICIONES: BUENAS

EMPLAZAMIENTO Y ENTORNO Edificación de un nivel construida en hormigón sobre plataforma. Galería cubierta con tres arcos de medio punto, los laterales con balaustrados. Acceso através del arco central, mas bajo y estrecho, con escalinata que se proyecta hacia el interior de la galería. Vuelo corrido sobre mensulas cubierto de tejas curvas y antepecho.









OFICINA DE PATRIMONIO CULTURAL

CENTRO DE INVENTARIO DE BIENES CULTURALES

FICHA DE REGISTRO

NUMERACION PART. 196-15-17

FECHA NOVIEMBRE 1986

REALIZO MAYRA RITA PAULINO

INVENTARIO DE SECTOR SAN CARLOS (No.042)

029




FOTO. No.

DENOMINACION: DOMESTICA RESIDENCIAL URBANA

UBICACION: SAN CARLOS, SANTO DOMINGO, D. N.

LOCALIZACION: EUGENIO PERDOMO No.15 y 17

CONDICIONES: BUENAS

EMPLAZAMIENTO Y ENTORNO Vivienda de una planta construida en hormigón elevada del nivel de la calle. La fachada principal presenta galería cubierta sostenida por columnas (cuatro) de sección cuadrada con baranda de hormigón moldurada y calada doble escalinata de acceso a la vivienda que se proyecta hacia el interior de la galería.

Puertas-ventanas de doble hoja batientes y tragaluz de pivote de madera y vidrio. Corona la edificación una cornisa y antepecho escalonado dividido en pañetes moldurados en los extremos se destacan los vuelos inclinados cubiertos de tejas apoyados sobre pequeñas mensulas.\*



OBSERVACIONES:	DIMENSIONES:
*Esta vivienda tiene valor ambiental por formar parte de un pequeño conjunto armónico de edificaciones que se levantan en la calle Eugenio Perdomo en el tramo Sur (entre Delmonte y Tejada-Peña y Reynoso).	
	OTROS:






OFICINA DE PATRIMONIO CULTURAL  
CENTRO DE INVENTARIO DE BIENES CULTURALES  
FICHA DE REGISTRO

NUMERACION PART. 197-16  
FECHA NOVIEMBRE 1986  
REALIZO AGUEDA ARVELO

INVENTARIO DE SECTOR SAN CARLOS (No.042)

030



NEG. No.

DENOMINACION: DOMESTICA RESIDENCIAL URBANA

UBICACION: SAN CARLOS, SANTO DOMINGO D. N.

LOCALIZACION: EUGENIO PERDOMO No.16

CONDICIONES: MALA

**EMPLAZAMIENTO Y ENTORNO** Edificación de un nivel de hormigón y planta rectangular sobre elevada del nivel de acera, tiene galería corrida con acceso central. Columnas empujadas y baranda abalaustrada. Pared frontal de bloques almohadados. Cuatro puertas de doble batiente con tragaluz de vidrio. Cornisa corrida escalonada y antepecho balaustrado con paño de terminación triangular al centro, ornamentado con losetas de cerámicas al igual que en la parte superior de las columnas. Techo plafonado de zinc.



OBSERVACIONES:	DIMENSIONES:
Elaborar ficha arquitectónica y levantamiento.	
	<b>OTROS:</b>





OFICINA DE PATRIMONIO CULTURAL  
CENTRO DE INVENTARIO DE BIENES CULTURALES  
FICHA DE REGISTRO

NUMERACION PART 164-74  
FECHA NOVIEMBRE 1986  
REALIZO LETICIA TEJEDA

INVENTARIO DE SECTOR SAN CARLOS

031



NEG. No.

DENOMINACION: COMERCIAL

UBICACION: SAN CARLOS, SANTO DOMINGO, D. N.

LOCALIZACION: DELMONTE Y TEJADA No.74 ESQ. EUGENIO PERDOMO

CONDICIONES: REGULAR

EMPLAZAMIENTO Y ENTORNO Vivienda en un nivel de bloques de hormigón con esquina achaflanada. Cinco vanos, con puertas de batiente y tragaluces en celosías fijas de madera. En ambas fachadas y sobre dos de las puertas, un vuelo corrido terminación en antepecho liso.



OBSERVACIONES:

DIMENSIONES:

OTROS:






OFICINA DE PATRIMONIO CULTURAL  
CENTRO DE INVENTARIO DE BIENES CULTURALES  
FICHA DE REGISTRO

NUMERACION PART. 164-78  
FECHA NOVIEMBRE 1986  
REALIZO MAYRA PAULINO

INVENTARIO DE SECTOR SAN CARLOS (No.042)

032



NEG. No.

DENOMINACION: COMERCIAL

UBICACION: SAN CARLOS, SANTO DOMINGO, D. N.

LOCALIZACION: DELMONTE Y TEJADA No.78

CONDICIONES: MALAS

EMPLAZAMIENTO Y ENTORNO Solar ubicado entre las casas No.80 y 76 de la calle Del monte y Tejada que se utiliza como taller de reparación de automóviles. Tiene verja de bloques de hormigón.










OFICINA DE PATRIMONIO CULTURAL  
CENTRO DE INVENTARIO DE BIENES CULTURALES  
FICHA DE REGISTRO

NUMERACION PART. 164-80-82  
FECHA NOVIEMBRE 1986  
REALIZO LETICIA TEJEDA

INVENTARIO DE SECTOR SAN CARLOS (No.042)

033



FES. No.

DENOMINACION: DOMESTICA RESIDENCIAL

UBICACION: SAN CARLOS, SANTO DOMINGO, D. N.

LOCALIZACION: DELMONTE Y TEJADA NO.80-82

CONDICIONES: DETERIORO POR HUMEDAD ESTADO REGULAR

EMPLAZAMIENTO Y ENTORNO Vivienda duplex de bloques almohadillas forma rectangular. La casa No.80 ha sufrido cambios de fachada, la (82) mantiene los elementos de origen el balaustre del balcón merece ser conservado, como elemento republicano.










OFICINA DE PATRIMONIO CULTURAL  
CENTRO DE INVENTARIO DE BIENES CULTURALES  
FICHA DE REGISTRO

NUMERACION PART. 164-84  
FECHA NOVIEMBRE 1986  
REALIZO LETICIA TEJEDA

INVENTARIO DE SECTOR SAN CARLOS (No.042)

034



NEG. No.

DENOMINACION: DOMESTICA URBANA

UBICACION: SAN CARLOS, SANTO DOMING, D. N.

LOCALIZACION: DELMONTE Y TEJADA No.84 ESQ. CALLEJON ABREU

CONDICIONES: REGULAR

EMPLAZAMIENTO Y ENTORNO Vivienda en un nivel de hormigón localizada en esquina con la fachada principal hacia la calle Delmonte y Tejada. Tiene dos puertas de doble batiente y tragaluces de bloques calados. Ventanas dobles en los extremos en celosías de aluminio y rejas de hierro enmarcadas por molduras.









OFICINA DE PATRIMONIO CULTURAL  
CENTRO DE INVENTARIO DE BIENES CULTURALES  
FICHA DE REGISTRO

NUMERACION PART. 86  
FECHA NOVIEMBRE 1986  
REALIZO LETICIA TEJEDA

INVENTARIO DE SECTOR SAN CARLOS (No.042)

035



RES. No.

DENOMINACION: DOMESTICA-COMERCIAL

UBICACION: SAN CARLOS, SANTO DOMINGO, D.N.

LOCALIZACION: DELMONTE Y TEJADA No.86

CONDICIONES: BUENA-MEDIO

EMPLAZAMIENTO Y ENTORNO Vivienda de bloques de hormigón de planta cuadrada con la esquina chaflanada se compone de dos niveles dividida en tres familias y un local comercial. Su construcción es de 1950 - 1960 su valor histórico es nulo no posee elementos de interés arquitectónico.









OFICINA DE PATRIMONIO CULTURAL

CENTRO DE INVENTARIO DE BIENES CULTURALES

FICHA DE REGISTRO


NUMERACION PART. 88

FECHA NOVIEMBRE 1986

REALIZO MAYRA PAULINO

INVENTARIO DE SECTOR SAN CARLOS (No.042)

036



NEG. No.

DENOMINACION: DOMESTICA RESIDENCIAL URBANA

UBICACION: SAN CARLOS, SANTO DOMINGO, D. N.

LOCALIZACION: DELMONTE Y TEJADA No.88

CONDICIONES: REGULAR

EMPLAZAMIENTO Y ENTORNO Vivienda duplex de un nivel construida en bloques de hormigón. Fachada principal semetrica con respecto al eje vertical a cada lado tiene tres puertas, dos con arcos de medio punto protegidas por alero inclinado sobre mensulas con terminación en tejas planas.  
Terminación en antepecho alto escalonado en su parte central.










OFICINA DE PATRIMONIO CULTURAL  
CENTRO DE INVENTARIO DE BIENES CULTURALES  
FICHA DE REGISTRO

NUMERACION PART. 164-164B (015)-90  
FECHA NOVIEMBRE 1986  
REALIZO MAYRA PAULINO

INVENTARIO DE SECTOR SAN CARLOS, (No.042)

037



NEG. No.

DENOMINACION: DOMESTICA RESIDENCIAL URBANA

UBICACION: SAN CARLOS, SANTO DOMINGO, D. N.

LOCALIZACION: DELMONTE Y TEJADA No.90

CONDICIONES: REGULAR.

**EMPLAZAMIENTO Y ENTORNO** Edificación en un nivel de madera machihembrada, techo plafonado con cubierta de zinc a 4 aguas. Tiene galería lateral con baranda de hormigón vaciado. Puerta principal de doble batiente con ventanas laterales también de batiente. Ventanal en lateral izquierda con tolde metálico tragaluces de madera y vidrio que abren para ventilación. La vivienda tiene un pequeño anexo para negocio.









OFICINA DE PATRIMONIO CULTURAL  
CENTRO DE INVENTARIO DE BIENES CULTURALES  
FICHA DE REGISTRO

NUMERACION PART. 164-164B-(015)-92  
FECHA NOVIEMBRE 1986  
REALIZO MAYRA PAULINO

INVENTARIO DE SECTOR SAN CARLOS (No.042)

038



NEG. No.

DENOMINACION: COMERCIAL DOMESTICA

UBICACION: SAN CARLOS, SANTO DOMINGO, D. N.


LOCALIZACION: DELMONTE Y TEJADA No.92 ESQ. ABREU

CONDICIONES: REGULAR

**EMPLAZAMIENTO Y ENTORNO** Edificación en dos niveles construida en bloques de hormigón con esquina chaflanada caja de escalera en el extremo de la fachada que da a la calle Abreu con puerta de una hoja y tragaluz de madera. Primer nivel de planta libre, en la esquina tiene seis puertas de doble batiente con tragaluz de celocías fijas. El extremo de la edificación hacia la Delmonte y Tejada tiene una puerta de doble batiente con ventanas de celocías a cada lado en tragaluz de madera y vidrio que da acceso a una vivienda. El 2do nivel tiene balcón corrido de hormigón sobre ménsulas, puertas y ventanas de celocías en madera y aluminio tragaluzes de madera y vidrio.



OBSERVACIONES:	DIMENSIONES:
<p>Anexo a la escalera de este edificio hay otra escalera que corresponde a una construcción de dos niveles de viviendas con características similares a la descrita donde la impresión de ser parte del mismo edificio.</p>	
	<p><b>OTROS:</b></p>







OFICINA DE PATRIMONIO CULTURAL  
CENTRO DE INVENTARIO DE BIENES CULTURALES  
FICHA DE REGISTRO

NUMERACION PART. 136-11  
FECHA NOVIEMBRE 1986  
REALIZO MAYRA PAULINO

INVENTARIO DE SECTOR SAN CARLOS (No. 042)

039



NBB. No.

DENOMINACION: COMERCIAL DOMESTICA

UBICACION: SAN CARLOS, SANTO DOMINGO, D. N.

LOCALIZACION: CALLE DUVERGE No. 11 (M-136)

CONDICIONES:

**EMPLAZAMIENTO Y ENTORNO** Edificación de dos niveles con planta rectangular construida en hormigón armado.


Tiene cuerpo de escalera lateral que sobresale de la altura del edificio, vano de puerta con molura escalonada en bajo relieve con hoja batiente de madera y vidrio, dintel de hormigón y tragaluz de pivote, en la parte superior vano rectangular con bloques de vidrio para iluminación y moldura escalonada en alto relieve.

El resto de la edificación se encuentra retirado de la línea de fachada del cuerpo de escalera.

En 1er. nivel tiene franja inferior de granito a manera de zócalo. Puerta de doble hoja, los demás vanos están tapiados.



<p>El 2do. nivel tiene balcón corrido de esquina curva con baranda de hormigón calado en la parte superior y pasamanos de granito. Puerta de doble hoja de madera y vidrio con tragaluz. Ventanales de pivote también de madera y cristal. Alero corrido que cubre parcialmente el balcón y antepecho alto liso.</p>	<p><b>DIMENSIONES:</b></p>
<p><b>OBSERVACION:</b></p>	
<p>Hacer ficha arquitectónica y esquema de planta.</p>	<p><b>OTROS:</b></p>








OFICINA DE PATRIMONIO CULTURAL  
CENTRO DE INVENTARIO DE BIENES CULTURALES  
FICHA DE REGISTRO

NUMERACION PART. 136-12  
FECHA NOVIEMBRE 1986  
REALIZO MAYRA PAULINO

INVENTARIO DE SECTOR SAN CARLOS (No.042)

040



FES. No.

DENOMINACION: INSTITUCION EDUCATIVA

UBICACION: SAN CARLOS, SANTO DOMINGO, D. N.

LOCALIZACION: ABREU No.12

CONDICIONES: BUENA

EMPLAZAMIENTO Y ENTORNO Edificación en un nivel de hormigón sobre plataforma.  
Fachada violinada con molduras en franja inferior; puertas (4) también molduras  
con cornisa escalonada sobre cada una de ellas.

A cada extremo de la fachada tiene una moldura que simula una columna adosada  
con capitel jonico que parece sostener una doble cornisa escalonada. Friso con  
ornamentos en alto relieve de motivos fitomorfico.  
Coronamiento en antepecho alto de tramos abalaustrado.










OFICINA DE PATRIMONIO CULTURAL  
CENTRO DE INVENTARIO DE BIENES CULTURALES  
FICHA DE REGISTRO

NUMERACION PART. 136-10  
FECHA NOVIEMBRE 1986  
REALIZO AGUEDA J. ARVELO

INVENTARIO DE SECTOR SAN CARLOS (No.042)

042



NEG. No.

DENOMINACION: DOMESTICA RESIDENCIAL URBANA

UBICACION: SAN CARLOS, SANTO DOMINGO, D. N.

LOCALIZACION: BENIGNO DEL CASTILLO No.10

CONDICIONES: BUENA

EMPLAZAMIENTO Y ENTORNO Edificación de hormigón en tres niveles. Cuerpo de es-  
calera central con puerta de acceso de doble batiente y tragaluz de madera en  
vidrio, en 2do y 3er. nivel ventanal cuadrículado en madera y vidrio. En 1er.  
nivel con una puerta de doble batiente y ventanal triple de batiente en madera  
y vidrio con tragaluzes de igual material que se repiten en 2do y 3er. nivel con  
balcón de baranda a lisa sostenido por una mensula central.  
La edificación está retirada del nivel de la acera limitada por una verja de hor-  
miqón y hierro forjado.







material gráfico  
• fichas de fotografías























CENTRO DE INVENTARIO DE BIENES CULTURALES

-FOTOGRAFÍAS-

INVENTARIO SECTOR SAN CARLOS (N°042)

UBICACION Santo Domingo, D.N.

					
Ficha: 198-45 Foto N° 001 Neg. N° 31 Denominación: Pomerul	Ficha: 198-46 Foto N° 002 Neg. N° 29 Denominación: Domestica G.S. V. A.	Ficha: 198-50 Foto N° 003 Neg. N° 28 Denominación: Domestica P. A. V.	Ficha: 198-52 Foto N° 004 Neg. N° 27 Denominación: Pomerul-Domest.	Ficha: 198-54 Foto N° 005 Neg. N° 26 Denominación: Domestica	Ficha: 198-56 Foto N° 006 Neg. N° - Denominación: Pomerul-Domest.
					
Ficha: 198-60 Foto N° 007 Neg. N° 34 Denominación:	Ficha: 198-62 Foto N° 008 Neg. N° 23 Denominación:	Ficha: 198-62 Foto N° 009 Neg. N° 22 Denominación:	Ficha: 198-67 Foto N° 010 Neg. N° 21 Denominación:	Ficha: 198-66 Foto N° 011 Neg. N° 2 Denominación:	Ficha: 198-68 Foto N° 012 Neg. N° 19 Denominación: Domestica
					
Ficha: 198-70 Foto N° 013 Neg. N° 18 Denominación: Domestica	Ficha: 198-72 Foto N° 014 Neg. N° 17 Denominación: Domestica	Ficha: 198-74 Foto N° 015 Neg. N° 16 Denominación: Domestica	Ficha: 198-80 Foto N° 016 Neg. N° 1 Denominación: Domestica, P. A. V.	Ficha: 198-57 Foto N° 017 Neg. N° - Denominación: Domestica	Ficha: 198-82 Foto N° 018 Neg. N° - Denominación: Domestica
REALIZO Maria Paulina	FECHA	Dic 1981	OBSERVACION:		
FOTOGRAFO Elio Cruz		Nov 1981			
LABORATORIO S. J. de los Rios		Dic 1981			























CENTRO DE INVENTARIO DE BIENES CULTURALES

-FOTOGRAFÍAS-

INVENTARIO SECTOR SAN CARLOS (N°042)

UBICACION Santo Domingo D.N.

					
Ficha: 197-84 Foto N° 019 Neg. N° Denominación: Domestica	Ficha: 197-86 Foto N° 020 Neg. N° Denominación: Domestica	Ficha: 197- Foto N° 021 Neg. N° Denominación: Domestica	Ficha: 197-37 Foto N° 022 Neg. N° Denominación: Domestica	Ficha: 197-35 Foto N° 023 Neg. N° Denominación: Domestica	Ficha: 197-33 Foto N° 024 Neg. N° Denominación: Domestica
					
Ficha: 196-12 Foto N° 025 Neg. N° Denominación: Domestica	Ficha: 196- Foto N° 026 Neg. N° Denominación: Domestica	Ficha: 196-21 Foto N° 027 Neg. N° Denominación: Comercial Domestica	Ficha: 196-19 Foto N° 028 Neg. N° Denominación: Domestica	Ficha: 196-17-15 Foto N° 029 Neg. N° Denominación: Domestica	Ficha: 164-16 Foto N° 030 Neg. N° 8 Denominación: Domestica
					
Ficha: 164-74 Foto N° 031 Neg. N° Denominación: Comercial	Ficha: 164-78 Foto N° 032 Neg. N° Denominación: Comercial	Ficha: 164-80-82 Foto N° 033 Neg. N° Denominación: Domestica	Ficha: 164-84 Foto N° 034 Neg. N° Denominación: Domestica	Ficha: 164-86 Foto N° 035 Neg. N° Denominación: Comercial Domestica	Ficha: 164-88 Foto N° 036 Neg. N° Denominación: Domestica
REALIZO Naira Paulino	FECHA	Dic 1986	OBSERVACION:		
FOTOGRAFO Elias Cano		Nov 1986			
LABORATORIO Centro de Inventario		Dic 1986			























CENTRO DE INVENTARIO DE BIENES CULTURALES

-FOTOGRAFIAS-

INVENTARIO SECTOR SAN CARLOS (N°042)  
 UBICACION Santo Domingo D. N.

					
Ficha: <u>104-90</u> Foto N° <u>037</u> Neg. N° Denominación: <u>Comercial</u>	Ficha: <u>104-92</u> Foto N° <u>038</u> Neg. N° Denominación: <u>Comercial</u>	Ficha: <u>130-11</u> Foto N° <u>039</u> Neg. N° <u>43</u> Denominación: <u>Comercial</u>	Ficha: <u>130-10</u> Foto N° <u>040</u> Neg. N° <u>6</u> Denominación: <u>Inst. Educativa</u>	Ficha: <u>130-23</u> Foto N° <u>041</u> Neg. N° <u>24</u> Denominación: <u>Residencia</u>	Ficha: <u>130-10</u> Foto N° <u>042</u> Neg. N° <u>6</u> Denominación: <u>Residencia</u>
					
Ficha: <u>Duval N° 4</u> Foto N° <u>043</u> Neg. N° <u>44</u> Denominación: <u>Residencia</u>	Ficha: <u>Duval N° 7</u> Foto N° <u>044</u> Neg. N° <u>1</u> Denominación: <u>Residencia</u>	Ficha: <u>Duval N° 2</u> Foto N° <u>045</u> Neg. N° <u>2</u> Denominación: <u>Residencia</u>	Ficha: <u>Duval N° 3</u> Foto N° <u>046</u> Neg. N° <u>3</u> Denominación: <u>Residencia</u>	Ficha: <u>Duval N° 1</u> Foto N° <u>047</u> Neg. N° <u>4</u> Denominación: <u>Residencia</u>	Ficha: <u>Duval ex Abreu</u> Foto N° <u>048</u> Neg. N° <u>5</u> Denominación: <u>Inst. Educativa</u>
					
Ficha: <u>Abreu N° 13</u> Foto N° <u>049</u> Neg. N° <u>7</u> Denominación: <u>Residencia</u>	Ficha: <u>Abreu N° 14</u> Foto N° <u>050</u> Neg. N° <u>8</u> Denominación: <u>Residencia</u>	Ficha: <u>Abreu N° 16</u> Foto N° <u>051</u> Neg. N° <u>7</u> Denominación: <u>Residencia</u>	Ficha: <u>Abreu N° 15</u> Foto N° <u>052</u> Neg. N° <u>10</u> Denominación: <u>Residencia</u>	Ficha: <u>Abreu N° 10</u> Foto N° <u>053</u> Neg. N° <u>30</u> Denominación: <u>Residencia</u>	Ficha: <u>Abreu N° 22</u> Foto N° <u>054</u> Neg. N° <u>29</u> Denominación: <u>Residencia</u>
REALIZO <u>Julio A. P. Ruelino</u>	FOTOGRAFO <u>Julio A. P. Ruelino</u>	LABORATORIO <u>Centro de Inventario</u>	FECHA <u>14 Nov 1986</u>	OBSERVACION:	
			<u>12 Nov 1986</u>		
			<u>14 Nov 1986</u>		























## CENTRO DE INVENTARIO DE BIENES CULTURALES

## -FOTOGRAFÍAS-

INVENTARIO SECTOR SAN CARLOS (N°042)

UBICACION Santo Domingo, D. N.

					
Ficha: Abreu N° 24 Foto N° 055 Neg. N° 27 Denominación: Domestica	Ficha: Abreu N° 28 Foto N° 057 Neg. N° 26 Denominación: Institucional	Ficha: Abreu N° 30 Foto N° 058 Neg. N° 25 Denominación: Domestica	Ficha: Abreu N° 36 Foto N° 059 Neg. N° 23 Denominación: Domestica	Ficha: Abreu N° 38 Foto N° 060 Neg. N° 22 Denominación: Domestica	Ficha: Abreu N° 40 Foto N° 061 Neg. N° 21 Denominación: Comercial
					
Ficha: Abreu y Salcedo Foto N° 062 Neg. N° 20 Denominación: Comercial Domestica	Ficha: Salcedo N° 62 Foto N° 063 Neg. N° 19 Denominación: Domestica	Ficha: Salcedo N° 64 Foto N° 064 Neg. N° 18 Denominación: Domestica	Ficha: Salcedo N° 66 Foto N° 065 Neg. N° 17 Denominación: Domestica-Comerc	Ficha: Salcedo N° 68 Foto N° 066 Neg. N° 16 Denominación: Domestica	Ficha: Salcedo N° 70 Foto N° 067 Neg. N° 15 Denominación: Domestica
					
Ficha: Salcedo N° 72 Foto N° 068 Neg. N° 14 Denominación: Domestica	Ficha: Salcedo N° 74 Foto N° 069 Neg. N° 13 Denominación: Domestica	Ficha: Salcedo y B del Castillo Foto N° 070 Neg. N° 12 Denominación: Comercial-Domest	Ficha: B del Castillo N° 2 Foto N° 071 Neg. N° 11 Denominación: Domestica	Ficha: B del Castillo N° 4 Foto N° 072 Neg. N° 10 Denominación: Domestica	Ficha: B del Castillo N° 6 Foto N° 073 Neg. N° 8 Denominación: Domestica
REALIZO Mayra Rita Paulino	FECHA	Nov. 1986	OBSERVACION:		
FOTOGRAFO Elias Cano		Nov. 1986			
LABORATORIO Centro de Inventario		Nov. 1986			






















CENTRO DE INVENTARIO DE BIENES CULTURALES

-FOTOGRAFIAS-

INVENTARIO SECTOR SAN CARLOS (N°042)

UBICACION Santo Domingo D.N

					
Ficha: B. del Castillo N°8 Foto N° 074 Neg. N° 7	Ficha: B. del Castillo N°12 Foto N° 075 Neg. N° 5	Ficha: B. del Castillo N°14 Foto N° 076 Neg. N° 4	Ficha: B. del Castillo N°16 Foto N° 077 Neg. N° 3	Ficha: B. del Castillo N° Foto N° 078 Neg. N° 2	Ficha: B. del Castillo N° 18 Foto N° 079 Neg. N° 1
Denominación: Domestica	Denominación: Domestica	Denominación: Domestica	Denominación: Domestica	Denominación: Comercial	Denominación: Domestica
					
Ficha: B. del Castillo N°20+24 Foto N° 080+81 Neg. N° 4+7	Ficha: B. del Castillo N°26 Foto N° 082 Neg. N° 43	Ficha: B. del Castillo N°28 Foto N° 083 Neg. N°	Ficha: B. del Castillo N°30 Foto N° 084 Neg. N°	Ficha: B. del Castillo N°32 Foto N° 085 Neg. N°	Ficha: del Castillo esq. 30 Marzo Foto N° 086 Neg. N°
Denominación: Comercial	Denominación: Domestica	Denominación: Comercial Domest	Denominación: Domestica	Denominación: Domestica	Denominación: Domestica Comercial
					
Ficha: 30 de Marzo N° Foto N° 087 Neg. N°	Ficha: 30 de Marzo N° Foto N° 088 Neg. N°	Ficha: 30 de Marzo N° Foto N° 089 Neg. N°	Ficha: 30 de Marzo N° Foto N° 090 Neg. N°	Ficha: 30 de Marzo esq. Avda Foto N° 091 Neg. N°	Ficha: Foto N° Neg. N°
Denominación: Comercial	Denominación: Comercial	Denominación: Comercial	Denominación: Comercial	Denominación: Comercial	Denominación:
REALIZO <u>Mayra Rita Paulino</u>	FECHA <u>Nov. 1986</u>	OBSERVACION:			
FOTOGRAFO <u>Ritas Paulino</u>	<u>Nov 1986</u>				
LABORATORIO <u>Centro de Inventario</u>	<u>Nov 1986</u>				





CENTRO DE INVENTARIO DE BIENES CULTURALES



















-FOTOGRAFIAS-

INVENTARIO

SECTOR SAN CARLOS (N° 042)

UBICACION

Santa Domingo D. N.

					
Ficha: Calle Abreu Foto N° Neg. N° Denominación:	Ficha: Calle Abreu Foto N° Neg. N° Denominación:	Ficha: Emilio Prud'homme Foto N° Neg. N° Denominación: Delmonte y Tejada	Ficha: Emilio Prud'homme Foto N° Neg. N° Denominación: Delmonte y Tejada	Ficha: Delmonte y Tejada Foto N° Neg. N° Denominación: Calle Hilarión	Ficha: Calle Agustín Rodríguez Foto N° Neg. N° Denominación:
					
Ficha: Calle 30 de Marzo Foto N° Neg. N° Denominación: La A. Iglesias	Ficha: San Mexico Foto N° Neg. N° Denominación:	Ficha: Delmonte y Tejada Foto N° Neg. N° Denominación:	Ficha: Delmonte y Tejada Foto N° Neg. N° Denominación:	Ficha: Delmonte y Tejada Foto N° Neg. N° Denominación:	Ficha: Foto N° Neg. N° Denominación:
					
Ficha: Avenida Pórtico Foto N° Neg. N° Denominación: Delmonte y Tejada	Ficha: Delmonte y Tejada Foto N° Neg. N° Denominación: Calle	Ficha: Calle 31 de Mayo Foto N° Neg. N° Denominación: Calle Hilarión	Ficha: Duvergé N° 11 Foto N° Neg. N° Denominación: Avenida Pórtico	Ficha: Delmonte y Tejada Foto N° Neg. N° Denominación: Calle	Ficha: Delmonte y Tejada Foto N° Neg. N° Denominación: Calle
REALIZO Manuel Fernández	FECHA	OBSERVACION:			
FOTOGRAFO Elías Pérez					
LABORATORIO Centro de Inventario					



FICHA TECNICA

Encargada Ejecutiva:  
Arq. Mayra Paulino

Asistentes:  
Arq. Agueda Arvelo  
Arq. Piedad Alvarez  
Arq. Luis Caraballo  
Nelson Castillo

Fotografías:  
Elías Canó

Mecanografía:  
Ingrid de Sánchez

Asesoría:  
Arq. Gustavo Luis Moré, Director C.I.B.C.  
Arq. Leticia Tejeda

Realizado en Santo Domingo, D.N. marzo 1987.



